

МИНИСТЕРСТВО ОБРАЗОВАНИЯ И НАУКИ РОССИЙСКОЙ  
ФЕДЕРАЦИИ

Федеральное государственное бюджетное образовательное  
учреждение высшего образования  
«Кубанский государственный университет»

*На правах рукописи*

**Лютов Евгений Евгеньевич**

**ХОД И ХАРАКТЕР БОЕВЫХ ДЕЙСТВИЙ В ПРЕДГОРЬЯХ  
НА НОВОРОССИЙСКОМ НАПРАВЛЕНИИ В 1942 – 1943 ГГ.**

**Специальность 07.00.02 – Отечественная история**

**Диссертация на соискание ученой степени кандидата  
исторических наук**

Научный руководитель –  
доктор исторических наук,  
профессор Виноградов Б.В.

Краснодар – 2018

## СОДЕРЖАНИЕ

ВВЕДЕНИЕ .....	3
1 ОБОРОНИТЕЛЬНЫЕ ДЕЙСТВИЯ СОВЕТСКИХ ВОЙСК НА НОВОРОССИЙСКОМ НАПРАВЛЕНИИ В АВГУСТЕ – ДЕКАБРЕ 1942 Г	27
1.1 Отступление войск 47-й армии к Новороссийску в августе 1942 г.	27
1.2 Оборонительные действия советских войск в горнолесном массиве северо-восточнее Новороссийска 28 августа – 13 сентября 1942 г. ....	45
1.3 Немецкое наступление южнее Абинской и контратаки советских войск 19–27 сентября 1942 г. ....	70
1.4 Оборона предгорий на Новороссийском направлении в октябре – декабре 1942 г. ....	95
2 НАСТУПАТЕЛЬНЫЕ ОПЕРАЦИИ СОВЕТСКИХ ВОЙСК НА НОВОРОССИЙСКОМ НАПРАВЛЕНИИ В ЯНВАРЕ–СЕНТЯБРЕ 1943 г.	114
2.1 Первые наступательные операции войск 47-й армии в январе – феврале 1943 г. ....	114
2.2 Боевые действия в горнолесном массиве южнее Крымской в апреле – начале мая 1943 г. ....	135
2.3 Попытки прорыва «Голубой линии» в районе Неберджаевской 5-18 мая и на участке Молдаванское – Киевское 26 мая – 7 июня 1943 г. ....	159
2.4 Боевые действия на участке Неберджаевская – Молдаванское – Киевское в июне – августе 1943 г. Прорыв «Голубой линии». ....	187
ЗАКЛЮЧЕНИЕ .....	211
СПИСОК ИСПОЛЬЗОВАННЫХ ИСТОЧНИКОВ И ЛИТЕРАТУРЫ	218
ПРИЛОЖЕНИЯ .....	233

## ВВЕДЕНИЕ

**Актуальность темы исследования.** Спустя семьдесят три года Великая Отечественная война по-прежнему остается предметом повышенного внимания в исторической науке. За прошедшие десятилетия советскими и российскими исследователями проделана большая работа по изучению её истории. К важнейшим сражениям Великой Отечественной войны по накалу и ожесточенности боевых действий, их продолжительности, понесенным потерям, а также военно-политическим и экономическим последствиям относится битва за Кавказ. Утрата Кавказа грозила Советскому Союзу потерей основного района добычи нефти, богатых сырьевых и сельскохозяйственных районов. Кавказ обеспечивал прикрытие и обеспечение иранского маршрута союзных поставок по ленд-лизу<sup>1</sup>. Кроме того, в случае успехов противника на Кавказе существовала серьезная опасность вступления в войну Турции, что грозило потерей всего советского Закавказья. Однако в историографии битва за Кавказ в некоторой степени оказалась в тени таких сражений, как битва за Москву, Сталинград и Курск, что представляется не совсем справедливым. Лишь в постсоветский период стал возрастать интерес к изучению оборонительных и наступательных боев на Кавказе в годы Великой Отечественной войны.

Одним из наиболее значимых событий битвы за Кавказ стало сражение за Новороссийск – важный порт и базу Черноморского флота, создававшего угрозу побережью оккупированного немцами Крыма. Именно по этой причине Новороссийск оказался в числе приоритетных целей наступавших летом – осенью 1942 г. немецких войск. На подступах к городу, в предгорьях северо-восточнее Новороссийска развернулись ожесточенные бои, в ходе которых наступление противника было остановлено. Фронт стабилизировался в районе цементных заводов на восточной окраине

---

<sup>1</sup> Матишов Г.Г., Афанасенко В.И., Кринко Е.Ф. Начало коренного перелома: боевые действия на южном крыле советско-германского фронта // Вестник РАН. 2013. Т. 83, № 5. С. 387–397. DOI: 10.7868/S0869587313050083

Новороссийска. Если боевые действия по обороне и освобождению Новороссийска подробно исследованы, то сражения в труднодоступных горных районах остаются малозученными событиями битвы за Кавказ, без осмысления которых ее история остается неполной.

На сегодняшний день боевые действия в горах на подступах к Новороссийску по-прежнему освещены крайне недостаточно. Советские и российские исследователи неоднократно касались данного вопроса, однако ни одной работы, охватывающей весь спектр проблем, на сегодняшний день не существует. На западном участке театра боевых действий битвы за Кавказ советскими войсками проводились Новороссийская и Туапсинская оборонительные операции, сыгравшие ключевую роль в отражении вражеского наступления. Восстановление военных событий на Новороссийском направлении имеет научную значимость, необходимую для понимания целостной картины битвы за Кавказ. Территориально Новороссийское направление включает в себя Крымский, Абинский и Новороссийский районы Краснодарского края, в предгорьях которых в 1942 – 1943 гг., происходили ожесточенные бои. Анапский район в силу его второстепенного положения в работе не рассматривается.

Немаловажную роль в восстановлении цепи событий, происходивших в горах на подступах к Новороссийску в 1942–1943 гг., сегодня играют поисковые организации. В работе поисковых отрядов Краснодарского края, действующих на Новороссийском направлении, на данный момент отсутствует какая-либо система, что связано со значительной нехваткой данных. В связи с этим имеется острая необходимость систематизации хода боевых действий в горных районах севернее и северо-восточнее г. Новороссийска в период с 18 августа 1942 г. по 20 сентября 1943 г. Настоящее исследование позволит вывести поисковую деятельность отрядов Краснодарского края на новый уровень, а также привлечет к поисковым мероприятиям большое количество молодёжи, способствуя развитию патриотического воспитания молодого поколения.

**Объектом** диссертационного исследования являются боевые действия в ходе битвы за Кавказ.

**Предмет исследования** – ход и характер боевых действий в предгорьях на Новороссийском направлении в период с 18 августа 1942 г. по 20 сентября 1943 г. В диссертационном исследовании представлены материалы о боевых действиях частей и соединений на уровне дивизия – полк – батальон. В силу большого объема фактического материала появилась необходимость ограничить количество использованной информации. Так, в работе не детализируются действия таких родов войск, как бронетанковые войска, авиация и артиллерия и они упомянуты лишь по мере необходимости. В связи с указанными ограничениями в диссертации лишь обзорно освещаются действия отдельных бойцов и командиров, групп бойцов, особо отличившихся в боях.

**Хронологические рамки диссертации** охватывают период с 18 августа 1942 г. по 20 сентября 1943 г. С 18 августа по 26 сентября 1942 г. на Новороссийском направлении советскими войсками проводилась Новороссийская оборонительная операция. В последующие месяцы, вплоть до конца декабря 1942 г. войска продолжали держать оборону, имея задачу не допустить выхода противника на Черноморское побережье Кавказа. В начале января 1943 г. советские войска перешли в широкомасштабное наступление и отбросили противника к Таманскому полуострову. На новороссийском направлении началась активная наступательная фаза, итогом которой к 20 сентября 1943 г. стало полное изгнание немецко-фашистских войск из горнолесного района к северу от Новороссийска.

**Географические рамки исследования** – предгорья Крымского, Абинского и Новороссийского районов Краснодарского края, где на протяжении более года, с 18 августа 1942 г. по 20 сентября 1943 г. велись ожесточенные боевые действия. Территориально рамки включают в себя горнолесной массив вышеуказанных административных районов от ст-цы Холмской до перевала Волчьих Ворота севернее Новороссийска,

ограничиваясь с севера шоссейной дорогой Краснодар – Абинская – Крымская – Варениковская. Боевые действия за крупные населенные пункты (ст-цы Абинская и Крымская, а также г. Новороссийск) специально не рассматриваются.

**Степень изученности темы.** Битве за Кавказ посвящено немало исследований отечественных и зарубежных историков, что нашло отражение в появлении ряда специальных историографических трудов<sup>1</sup>. Существуют различные варианты периодизации советской и российской историографии, посвященной битве за Кавказ. Следует согласиться с предложенным Е.Ф. Кринко выделением трех основных этапов ее развития. Первый охватывает период с 1942 г. до середины 1950-х гг., проходит в условиях жесткого контроля со стороны руководящих органов и в рамках официальной идеологии. Второй этап включает в себя вторую половину 1950-х – конец 1980-х гг., характеризуется более благоприятными условиями разработки проблематики и более углубленным её изучением. Третий этап, начавшись на рубеже конца 1980-х – начала 1990-х гг., продолжается по настоящее время. Он ознаменовался кардинальными переменами в изучении

---

<sup>1</sup> Гакаев Х.А. Битва за Кавказ в современной советской исторической литературе // Вопросы истории. 1984. № 9 С. 72; Дружба О.В. Освещение в советской исторической литературе деятельности партийных организаций Дона и Северного Кавказа в годы Великой Отечественной войны. Дис ... канд. ист. наук. Ростов н/Д, 1985; Кулаев Ч.С. Историографический очерк о подвигах народов Северного Кавказа в годы Великой Отечественной войны. Элиста, 1993; Кринко Е.Ф. Северо-Западный Кавказ в годы Великой Отечественной войны: проблемы историографии и источниковедения. М., 2004; Скворцова И.В. Северный Кавказ в Великой Отечественной войне (историографический аспект). Краснодар, 2008; Аникеев А.А., Баликоев Т.М., Януш С.В., Селюнина Н.В. Проблемы битвы за Кавказ в исторической литературе // Научная мысль Кавказа. Ростов н/Д, 2003. № 1. С. 73–86; Кринко Е.Ф. Битва за Кавказ в советской и современной российской историографии // Юбилейный сборник научных трудов СНИЦ РАН и СГУТиКД. Сочи, 2010. С. 5–14; он же. Битва за Кавказ (1942–1943) в отечественной и зарубежной историографии // Проблемы национальной безопасности России: уроки истории и вызовы современности. К 200-летию Отечественной войны 1812 года и 70-летию начала битвы за Кавказ в годы Великой Отечественной войны. Материалы Междунар. науч.-просвет. конф., 25–29 мая 2012 г. (XXI Адлерские чтения). Краснодар, 2012. С. 116–119 и др.

проблематики, временном формировании необъективного, эмоционально-критического подхода<sup>1</sup>.

На первом этапе, в годы Великой Отечественной войны, происходит зарождение советской историографии по исследуемому направлению, изучению битвы за Кавказ, появляются первые публикации, начинается накопление информационной базы<sup>2</sup>. Эти тенденции продолжены в послевоенные годы, когда появились первые обобщающие работы по истории Великой Отечественной войны<sup>3</sup> и первые диссертационные исследования по отдельным вопросам истории Северного Кавказа в военные годы<sup>4</sup>. В этих трудах дается общая оценка битвы за Кавказ, происходит осмысление хода оборонительных и наступательных операций, политического и экономического значения обороны Кавказа, её взаимосвязи с остальными театрами военных действий советско-германского фронта. Первым специальным исследованием, посвященным непосредственно обороне города Новороссийска в годы Великой Отечественной войны, стала диссертация А.П. Хмырова<sup>5</sup>.

В целом, исследования первого периода отличались фрагментарностью, публицистичностью и неполнотой воссоздаваемой картины событий, что связано с ограниченными возможностями их авторов, недоступностью многих документов. Кроме того, существовал жесткий контроль со стороны руководящих партийных органов, препятствовавший свободе поиска.

---

<sup>1</sup> Кринко Е.Ф. Северо-Западный Кавказ в годы Великой Отечественной войны: Проблемы историографии и источниковедения: дис ... д-ра ист. наук. М., 2004. С. 41.

<sup>2</sup> Винников И.Н. В дни войны. Очерки о кубанских казаках. Краснодар, 1942; Калинин М.И. Битва за Кавказ. М., 1942; Юдин И. Кубань борется. Сочи, 1942; Шмонин А. Непокоренный Кавказ. Махачкала, 1943 и др.

<sup>3</sup> Тельпуховский Б.С. Великая Отечественная война (1941–1945). М., 1952; Очерки истории Великой Отечественной войны 1941–1945. М., 1955.

<sup>4</sup> Иванов Г.П. Комсомол Кубани в Великой Отечественной войне (июнь 1941 – май 1945 гг.). Дис ... канд. ист. наук. Краснодар, 1948; Новак Н.И. Краснодарская краевая партийная организация в годы Великой Отечественной войны (1941–1943 гг.). Дис ... канд. ист. наук. Киев, 1951; Чухрий П.Г. Партизанское движение против немецко-фашистских захватчиков в причерноморских районах Кубани в годы Великой Отечественной войны Советского Союза. Одесса, 1954.

<sup>5</sup> Хмыров А.П. Большевики Новороссийска в годы Великой Отечественной войны: автореф. Дис ... канд. ист. наук. М., 1951.

После XX съезда КПСС ситуация с изучением Великой Отечественной войны и битвы за Кавказ, как ее неотъемлемой части, значительно улучшилась. Этому в значительной степени способствовало постановление ЦК КПСС от 12 сентября 1957 г. о создании научной истории Великой Отечественной войны<sup>1</sup>. В этом же году вышла работа А.С. Завьялова «Битва за Кавказ»<sup>2</sup>. В годы «оттепели» начинают выходить первые специальные исторические труды, посвященные битве за Кавказ. Проблематика битвы за Кавказ впервые рассматривается комплексно, детально исследуются оборонительный и наступательный периоды<sup>3</sup>.

В 1967 г. вышла книга участника битвы за Кавказ, Маршала Советского Союза А.А. Гречко<sup>4</sup>. В 1942–1943 гг. в звании генерал-лейтенанта он командовал 18, 47 и 56-й армиями. «Битва за Кавказ» – комплексное исследование, в котором рассматривается экономическое и военно-политическое значение Кавказа, его роль в Великой Отечественной войне, дается оценка оборонительных мероприятий, проводимых советской властью для повышения обороноспособности этого важнейшего экономического района. А.А. Гречко раскрывает ход боев за ст-цу Крымскую, касается боевых действий в горах южнее Крымской. Достаточно полно он раскрывает крупное советское наступление на участке Молдаванское – Киевское 26 мая – 7 июня 1943 г. Но, в то же время, А.А. Гречко не упоминает о тяжелых боях, происходивших на этом же участке фронта на протяжении последующих трех месяцев. В целом, в его книге приводится лишь общая информация, имеется достаточно слабая детализация конкретных боевых эпизодов. Создание труда «Битва за Кавказ» стало крупным вкладом в историю изучения Великой Отечественной войны, определило основные

---

<sup>1</sup> Вопросы идеологической работы // Сборник важнейших решений КПСС (1954–1961). М., 1961. С. 111–117.

<sup>2</sup> Завьялов А.С., Калядин Т.Е. Битва за Кавказ 1942–1943 гг. (Военно-исторический очерк). М., 1957.

<sup>3</sup> Битва за Кавказ. 1942–1943 гг. / под ред. С.П. Платонова. М., 1954; Завьялов А.С., Калядин Т.Е. Битва за Кавказ. 1942–1943 гг. М., 1957; они же. Провал операции «Эдельвейс». М., 1962.

<sup>4</sup> Гречко А.А. Битва за Кавказ. М., 1967.



направления в изучении проблематики для следующих поколений исследователей.

В рассматриваемый период вышли крупные обобщающие труды по истории Великой Отечественной и Второй мировой войны, истории советского общества и КПСС, в которых находит отражение и проблематика битвы за Кавказ.<sup>1</sup>

В этот период вышли также работы о планах Германии в отношении Кавказа и их крахе<sup>2</sup>, участии Черноморского флота в Великой Отечественной войне<sup>3</sup>, партизанском движении, подвигах жителей Северного Кавказа<sup>4</sup> и других аспектах<sup>5</sup>. Исследовался вклад в победу над врагом представителей разных родов войск – артиллеристов<sup>6</sup>, летчиков<sup>7</sup>, партизан<sup>8</sup> в общую победу над врагом. Продолжалось осмысление итогов боевых действий и их

---

<sup>1</sup> История Великой Отечественной войны Советского Союза. 1941–1945. В 6 т. М., 1960–1965; История Коммунистической партии Советского Союза. В 6 т. М. 1964 – 1980, Т V. Кн. 1; История СССР с древнейших времен до наших дней. В 12 т. 1966 – 1980, Т. X. СССР в годы Великой Отечественной войны. 1941–1945 гг. М., 1973; История Второй Мировой войны 1939–1945 гг. В 12 т. М., 1973–1982 и др.

<sup>2</sup> Бабаев Х.-М.Б. Крах гитлеровских планов захвата Кавказа. Махачкала, 1975; Бурназян Г.С. Оборонительная битва за Кавказ (с 25 июля по декабрь 1942 года). Ростов н/Д, 1967; Шестерин Ф.И. Военное искусство в битве за Кавказ. М., 1974; Горшков С.Г. На южном приморском фланге. Осень 1941 г. – весна 1944 г.: Военно-исторический очерк. М., 1989; Ибрагимбейли Х.М. Крах «Эдельвейса» и Ближний Восток. М., 1977; Белоус В.С. Битва за Кавказ. Киев, 1983; Ибрагимбейли Х.М. Битва за Кавказ. М., 1983; он же. Крушение планов гитлеровской Германии на Кавказе // Вопросы истории. 1983. № 7. С. 48-63 и др.

<sup>3</sup> Вьюненко Н.П. Черноморский флот в Великой Отечественной войне. М., 1957; Военно-Морской флот Советского Союза в Великой Отечественной войне 1941–1945 гг.: Военно-исторический очерк. Черноморский флот. М., 1960. Т. 2.

<sup>4</sup> Иванов Г.П. Подвиги гвардейцев Кубани. Исторический очерк. Майкоп, 1958; он же. Боевая доблесть кубанцев. 1941–1945 гг. Исторический очерк. Краснодар, 1961; Золотые звезды Кубани. Герои Советского Союза. В 2 вып. Краснодар, 1967–1969 и др.

<sup>5</sup> В борьбе и тревоге: Из истории милиции Кубани. 2-е изд. Краснодар, 1971 и др.

<sup>6</sup> Воронкин Н.М. Лаврентьев К.Г. Артиллеристы Малой земли. Краснодар, 1983.

<sup>7</sup> Дьяченко А.Д. В огненном небе Кубани: Рассказ о летчиках одного полка. Краснодар, 1984 и др.

<sup>8</sup> Бычков Л.Н. Партизанское движение в годы Великой Отечественной войны. М., 1965; Хмыров А.П. Некоторые вопросы партизанского движения и его организация на Кубани в годы Великой Отечественной войны (1942 – 43) // Научные труды Краснодарского педагогического института. Краснодар, 1966. Вып. 76; Иванов Г.П. В тылу прифронтовом: Партизанское движение на Северном Кавказе. Краткий военно-исторический очерк. М., 1971.

описание<sup>1</sup>. Отдельную группу составили издания, посвященные описанию боевого пути на Кавказе отдельных дивизий и бригад. В основном, они написаны их бывшими бойцами и командирами<sup>2</sup>. Немало внимания уделялось действиям 18-й армии в боях за Новороссийск, роли партийной организации в обороне города<sup>3</sup>. В 1985 г. вышел сборник статей «Цветы у обелисков» о боевом пути 2-й гвардейской стрелковой дивизии (далее – гв.сд) в низовьях Кубани<sup>4</sup>.

Общим недостатком для работ советского периода стала их крайняя идеологизированность. Значительный объем текстовой части занимает описание значения и роли партии в борьбе с врагом, что снижает информативность самого материала. Недопустимо было упоминание ошибок советского командования, тем более – партии в планировании и проведении оборонительных и наступательных операций, тогда как для оптимальной подачи материала необходим объективный и беспристрастный подход.

После распада СССР в отечественной историографии наступил кризис, являвшийся отражением общего социально-экономического и политического кризиса на территории постсоветского пространства. Во второй половине 1990-х гг., после некоторого перерыва, возрождается интерес к изучению проблематики битвы за Кавказ. Среди работ данного периода следует упомянуть работу В.И. Чёрного о вкладе советских летчиков в освобождении низовьев Кубани от немецко-фашистских захватчиков, другие обобщающие и специальные работы<sup>5</sup>. Оживление интереса к изучению тематики битвы за

---

<sup>1</sup> Игнатов П.К. В предгорьях Кавказа. М., 1981; Шиян И.С. Новороссийск – город-герой. М., 1982.

<sup>2</sup> Терехов А.В. Гвардейская Таманская. М., 1972; Привалов К.И. В огне передовых линий. М., 1981; Закруткин В.А. Кавказские записки 1942–1943. Ростов н/Д, 1970.

<sup>3</sup> Хмыров А.П. Так ковалась победа. Коммунисты Новороссийска в годы Великой Отечественной войны. Исторический очерк. Краснодар, 1962; Восемнадцатая в сражениях за Родину: Боевой путь 18-й армии. М., 1982.

<sup>4</sup> Цветы у обелисков. Краснодар, 1985.

<sup>5</sup> Вклад кубанцев в победу над фашизмом. Краснодар, 1996; Потапов В.Я. Военное искусство советских войск в битве за Кавказ // Тезисы выступления на окружной военно-исторической конференции. Ростов н/Д, 1997. С. 13–18; Черный В.И. Летчики в боях за Кубань. Краснодар, 1997; История Кубани. XX век: очерки. Краснодар, 1998 и др.

Кавказ заметно и по количеству диссертационных исследований<sup>1</sup>. Обращает на себя внимание работа Т.И. Юриной, в которой детально исследован период оборонительных боев за г. Новороссийск<sup>2</sup>, в том числе дан обзор боевых действий в горах на Новороссийском направлении.

В числе работ, вышедших в последнее время, следует отметить сборник статей «Легендарный город-герой Новороссийск»<sup>3</sup>, книгу И.Б. Мощанского<sup>4</sup>, монографию С.И. Дробязко<sup>5</sup>, а также книгу М.Б. Барятинского<sup>6</sup>. В последние годы идёт резкое возрастание интереса к истории Великой Отечественной войны в целом и битвы за Кавказ в частности, что выражается в выходе новых монографий и статей<sup>7</sup>. В целом следует отметить заметный всплеск

---

<sup>1</sup> Януш С.В. Банкротство немецко-фашистской стратегии на Кавказе: дис ...канд. ист. наук. Ставрополь, 1998; Гребенюк С.В. Северо-Кавказская стратегическая оборонительная операция 1942 года: опыт и уроки: дис ... канд. ист. наук. М., 2004; Евтушенко Ю.Л. Партизанское движение на Кубани в период Великой Отечественной войны: дис ... канд. ист. наук. Армавир, 2005; Реброва И.В. Великая Отечественная война в мемуарах: историко-психологический аспект: На материалах Краснодарского края: дис ... канд. ист. наук. Краснодар, 2005; Януш С.В. Битва за Кавказ: проблемы войсковых операций: 1942–1943 гг.: дис ...д-ра ист. наук. Ставрополь, 2006; Абрамов Е.П. Морская пехота в Великой Отечественной войне 1941 – 1945 гг.: дис ...д-ра ист. наук. СПб., 2007 и др.

<sup>2</sup> Юрина Т.И. Левый фланг советско-германского фронта: Новороссийское противостояние, 1942–1943 гг.: дис ...канд. ист. наук. Ростов н/Д, 2001.

<sup>3</sup> Легендарный город-герой Новороссийск: сб.ст. / сост. И.Д. Литовка. Новороссийск, 2013.

<sup>4</sup> Мощанский И.Б. Великое отступление. 25 июля – 31 декабря 1942 года. М., 2010.

<sup>5</sup> Дробязко С.И. Под знаменами врага. Антисоветские формирования в составе германских вооруженных сил 1941–1945 гг. М., 2004.

<sup>6</sup> Барятинский М.Б. Советские танки в бою. От Т-26 до Ис-2. М., 2006.

<sup>7</sup> Абрамов Е.П. Боевое применение морской пехоты в битве за Кавказ в 1942 г. // Морская пехота России на страже Отечества: материалы науч.-практ. конф, посвящ. 295-летию российской морской пехоты (27 ноября 2000 г.). СПб., 2000; Кринко Е.Ф. Жизнь за линией фронта: Кубань в оккупации (1942–1943 гг.). Майкоп, 2000; Линец С.И. Северный Кавказ накануне и в период немецко-фашистской оккупации: состояние и особенности развития (июль 1942 – октябрь 1943 гг.). Ростов н/Д, 2003; Абрамов Е.П. Морская пехота в Великой Отечественной войне 1941-1945 гг. СПб., 2005; Черкасов А.А. Численность, вооружение и степень подготовленности сухопутных частей РККА и вермахта, принимавших участие в боевых действиях в горных районах лесного Кавказа., Стр. 84 -89 Всероссийская научная конференция «Значение сражений 1941-1943 гг. на юге России в Победе в Великой Отечественной войне». Изд-во ЮНЦ РАН г.Ростов-на-Дону, с 3 по 6 июня 2015 г. Афанасенко В.И. О соотношении потерь в стратегических операциях на юге России в 1942–1943 гг.: поиски и источники объективных данных., Стр. 121-127 Всероссийская научная конференция «Значение сражений 1941-1943 гг. на юге России в Победе в Великой Отечественной войне». г. Ростов-на-Дону, 2015; Киселев И.В. Незавершенное освобождение: наступательные операции советских войск на Кубани в январе – феврале 1943 г., Стр. 110-115 Всероссийская научная конференция «Значение сражений 1941-1943

активности в изучении вопросов битвы за Кавказ. Таким образом, современные исследователи вносят весомый вклад в изучение данной проблематики.

Битва за Кавказ нашла отражение в ряде зарубежных исследований, среди авторов которых немало участников событий. Это монографии генерала вермахта К. фон Типпельскирха, П. Кареля (настоящее имя – П. Шмидт) – бывшего чиновника и офицера СС<sup>1</sup>. Среди специальных зарубежных исследований следует отметить переведенную в 2005 г. на русский язык работу В. Тике (издана в Германии в 1960-х гг.). Автор подробно описывает события глазами немецких солдат. В том числе детально описан ряд боев в горной зоне с разъяснением многих особенностей боевых действий в горах. В книге подробно рассказывается о немецком наступлении на Новороссийск в августе-сентябре 1942 г., о боях южнее ст-ц Абинской и Ахтырской осенью 1942 г. Также подробно описана оборона немцами «Кубанского плацдарма» весной – летом 1943 г., в том числе ряд тяжелейших боев за высоту «Воронье гнездо» (в советских источниках высота 352,0 или 352,1), за ст-цу Неберджаевскую и др.<sup>2</sup> Однако работа В. Тике, опирающаяся на мнения военнослужащих вермахта, имеет идеологическую заданность. В 2015 г. издана на русском языке еще одна книга В. Тике, рассказывающая об участии финских добровольцев в боях за Кавказ<sup>3</sup>.

---

гг. на юге России в Победе в Великой Отечественной войне». г. Ростов-на-Дону, 2015 г. Кринко Е.Ф. Боевые действия на юге России в 1941–1943 гг.: историографический опыт и перспективы дальнейших исследований // Значение сражений 1941–1943 гг. на юге России в Победе в Великой Отечественной войне: материалы Всероссийской научной конференции (Ростов-на-Дону, 3–6 июня 2015 г.). Ростов н/Д., 2015. – С. 22–28; Кринко Е.Ф. Роль природного фактора в сражениях Великой Отечественной войны на юге России в 1942–1943 гг. // Вестник КИГИ РАН. 2015. № 2. С. 40–46; и др.

<sup>1</sup> Типпельскирх К. История Второй мировой войны (1939–1945). В 2 т. СПб., 1994; Карель П. Восточный фронт. Кн. 1. Гитлер идет на Восток. 1941–1943. М., 2003 и др.

<sup>2</sup> Тике В. Марш на Кавказ. Битва за нефть. 1942/1943. М., 2005.

<sup>3</sup> Тике В. Батальон «Нордост» в боях за Кавказ. Финские добровольцы на Восточном фронте. 1942–1943. М., 2015.

Тема Восточного фронта, в том числе битвы за Кавказ, затронута и в англо-американской историографии. Видна попытка преувеличить вклад союзников в победу над Германией, (подчеркиваются крупные поставки вооружения, стратегического сырья, продовольствия и пр.) и, соответственно, уменьшить значимость Восточного фронта. Тем не менее, западные историки в целом признают, что в решающих битвах в России, под Москвой, под Курском, Сталинградом, в том числе в битве за Кавказ, были уничтожены лучшие силы вермахта<sup>1</sup>.

Анализ историографии позволяет сделать вывод о том, что с момента написания первых работ до настоящего времени рассматриваемые вопросы неоднократно поднимались советскими и российскими исследователями, однако имеющиеся сведения о боях в горах на Новороссийском направлении недостаточно изучены. Приводимые сведения являются разрозненными и нередко поверхностными. Поэтому системная характеристика хода и характера боевых действий во время оборонительной и наступательной операций советских войск на Новороссийском направлении в годы Великой Отечественной войны ещё не дана, что определило приоритеты нашей работы.

**Цель диссертационного исследования** – выявить ход и характер боевых действий в предгорьях Крымского, Абинского и Новороссийского районов Краснодарского края в период с 18 августа 1942 г., по 20 сентября 1943 г.

Выбор цели исследования обусловил необходимость решения следующих задач:

- выявить соотношение сил и средств советских и немецких войск на начальном этапе противостояния, а также ход боевых столкновений на первом этапе Новороссийской оборонительной операции (18–24 августа 1942 г.);

---

<sup>1</sup> Лиддел Гарт Б.Г. Вторая Мировая война. М., 2003; Майстер Ю. Восточный фронт – война на море 1941–1945 гг. М., 2005. Фуллер Дж. Вторая Мировая война 1939–1945 гг. Стратегический и тактический обзор. СПб., 2005; Говард М. Большая стратегия. М., 1980.

- оценить эффективность комплекса оборонительных мероприятий 47-й армии в горнолесном массиве северо-восточнее Новороссийска в период с 25 августа по 13 сентября 1942 г.;

- раскрыть цепь военных событий и причины успешного отражения войсками 47-й армии немецко-румынского наступления южнее ст-цы Абинской 19-27 сентября 1942 г.;

- выявить хронологическую и событийную последовательность оборонительных действий 47-й армии на Новороссийском направлении в октябре – декабре 1942 г.;

- определить комплекс мероприятий по подготовке наступательных действий и ход первых наступательных операций 47-й армии в январе – феврале 1943 г.;

- установить причины провала первых двух штурмов Крымского укрепрайона и успеха решающего наступления, приведшего к освобождению ст-цы Крымской 4 мая 1943 г.;

определить причины неудачи крупных наступательных операций советских войск в районе Неберджаевской 5-18 мая и на участке Молдаванское – Киевское 26 мая – 7 июня 1943 г.;

- выявить хронологическую последовательность советско-немецкого противостояния на участке Неберджаевская – Молдаванское – Киевское летом 1943 г., а также предпосылки успеха, приведшего к прорыву «Голубой линии» и полному изгнанию немецко-фашистских захватчиков из Краснодарского края.

**Теоретической и методологической основой исследования** являются принципы научной объективности, научности и историзма. Комплексное изучение стоящих перед исследователем задач предполагает использование принципа научной объективности и требует учета оценки субъективности получаемой в процессе исследования информации, умения минимизировать субъективное изложение информации с целью повышения уровня достоверности и научного реализма исследуемого материала. Основной

задачей в связи с принципом научной объективности стало изложение полученных в ходе исследования материалов максимально непредвзято, не отдавая предпочтения идеологическим установкам, личным или групповым интересам и т.д. Основной задачей в связи с этим стало рассмотрение военных событий на Новороссийском направлении с позиции непредвзятого изложения последовательности исторических фактов и их научного осмысления. Принцип научности путем введения в оборот новых исторических фактов, их анализа и систематизации дал основание для более полного осмысления боев на Новороссийском направлении в контексте битвы за Кавказ. Принцип историзма предполагает изучение исследуемых явлений и процессов с точки зрения их конкретно-исторической обусловленности, развития и в соотношении с иными явлениями. Существует необходимость объективного подхода к изучению архивных материалов периода обороны Новороссийска, а также массива послевоенных источников и литературы с учетом их написания в условиях конкретно-исторического периода (показателен искусственно созданный гипертрофированный интерес к проблематике обороны Малой земли, связанный с пребыванием на центральном руководящем посту участника обороны Малой земли Л.И. Брежнева).

При решении поставленных задач использовались следующие методы:

- историко-системный, посредством которого анализ материалов, касающихся битвы за Кавказ в целом и боевых действий на Новороссийском направлении в 1942–1943 гг. в частности, проводился как исследование целостной системы, подразумевая битву за Кавказ как единую и неразрывно связанную между собой цепь военных событий с учетом ее динамических изменений и взаимного влияния отдельных театров военных действий друг на друга;

- историко-сравнительный метод, дающий возможность проводить исторические аналогии и доказывающий важность обороны Новороссийского направления в контексте всей битвы за Кавказ на примере

сравнения с оборонительными боями советских войск в Моздок-Малгобекской оборонительной операции;

- историко-генетический метод позволил установить причинно-следственные связи и закономерности оперативно-тактических приемов, предпринимаемых советским командованием в процессе реализации планов оборонительных мероприятий на Новороссийском направлении.

**Источниковая база исследования** включает в себя разнообразные по видам и степени информативности источники, в число которых вошли архивные материалы, сборники документов и мемуарная литература. Архивные материалы, использованные в работе, представляют собой массив документов, извлеченных из фондов ряда государственных федеральных и региональных архивов, содержащий информацию о ходе боевых действий на территории Краснодарского края в 1942–1943 гг. Разнообразные материалы по исследуемой проблематике содержат и опубликованные сборники документов. Ценным источником для исследования стали мемуары – воспоминания непосредственных участников и очевидцев событий. Все использованные в работе источники можно разделить на следующие группы:

Неопубликованные источники. Основой источниковой базы диссертационного исследования стали *архивные документы*, многие из которых впервые вводятся в научный оборот. Использованные документы чрезвычайно разнообразны по своей информативности и тематической направленности, содержат колоссальный объем информации по исследуемой проблематике. Наибольший массив информации для диссертационного исследования получен в результате работы в ведущем архиве страны по данной проблеме – Центральном архиве Министерства обороны Российской Федерации (далее ЦАМО РФ). В ЦАМО РФ хранятся документы штабов, управлений, частей и соединений Вооруженных сил Советского Союза и Российской Федерации. В ЦАМО РФ изучены документы фондов 47-й и 56-й армий. Они позволили представить картину военных событий в масштабах армий, общую стратегическую обстановку на новороссийском направлении в



1942–1943 гг. Были также изучены фонды 9, 20, 83, 242, 318-й горнострелковых, 32, 55, 109, 128-й гвардейских стрелковых, 61, 77, 89, 216, 257, 328, 339, 353, 408, 474-й стрелковых дивизий, сводной стрелковой бригады 47-й армии, 5-й гвардейской, 60-й отдельной стрелковой, 81, 83-й морской стрелковых бригад, 255-й обрмп. Данные документы, содержат информацию о текущей оперативной обстановке и боевых задачах соединений, результатах их выполнения, понесенных потерях, награждениях, трофеях и проч. Всего использованы материалы 54 дел из 25 фондов ЦАМО РФ. Анализ полученной информации позволяет представить полную картину хода боевых действий в горной зоне Крымского, Абинского и Новороссийского районов Краснодарского края в период с 18 августа 1942 г. по 20 сентября 1943 г.

Значительный объем информации получен в ходе работы в Государственном архиве Краснодарского края (ГАКК). Коллекция документов по истории Великой Отечественной войны на Кубани содержит материалы, касающиеся периода военных действий на территории Краснодарского края в 1942–1943 гг. Документы ГАКК послужили существенным дополнением к сведениям, полученным в ЦАМО РФ.

Немало документальных сведений получено в результате работы в Центре документации новейшей истории Краснодарского края (ЦДНИКК). ЦДНИКК содержит очень большой объем информации по партизанским отрядам, принимавшим участие в отражении вражеского нашествия и действовавшим на его тыловых коммуникациях.

1. Опубликованные источники. В 1950–1960-х гг. издаются *сборники документов*, в которых публикуются материалы, раскрывающие многие аспекты битвы за Кавказ<sup>1</sup>. В сборниках представлены документы об освобождении территории Краснодарского края от противника, а также о

---

<sup>1</sup> Документы отваги и героизма. Кубань в Великой Отечественной войне 1941-1945 гг.: Сб. документов и материалов. Краснодар, 1965; Кубань в Великой Отечественной войне 1941–1945 гг. Сб. документов и материалов. Краснодар, 1965; Нюрнбергский процесс. Сборник материалов. М., 1965.

вкладе партизан Краснодарского края в борьбе с фашизмом. Ценные сведения содержат и сборники документов, вышедших в последующие годы<sup>1</sup>. Они позволяют раскрыть различные аспекты битвы за Кавказ, в том числе и боевые действия на новороссийском направлении в 1942–1943 гг. Особо стоит сказать о сборнике документов, посвященном участию в Великой Отечественной войне внутренних войск НКВД (далее ВВ НКВД)<sup>2</sup>. В данной работе приводятся материалы об участии 41-й Сухумской и 1-й особой стрелковых дивизий ВВ НКВД в тяжелейших боях в районе ст-цы Крымской и на участке Молдаванское – Киевское в мае-июне 1943 г. В книге «Кубань в Великой Отечественной...», созданной с использованием краевой Книги Памяти, дается описание подвигов солдат и офицеров Красной армии, отличившихся в боях на Кубани, в том числе о бойцах и командирах, удостоенных звания Героя Советского Союза за участие в боях в горнолесном массиве северо-восточнее Новороссийска<sup>3</sup>. В 2002 г. издан сборник документов и материалов «Битва за Кавказ (1942 – 1943 гг.)», в котором не публиковавшиеся ранее документы изложены в научно-популярной форме, ориентируясь не только на исследователей, но и на широкие массы<sup>4</sup>. В хронике событий «Кубань в годы Великой Отечественной войны. 1941–1945» впервые представлены материалы о событиях, происходивших на территории Краснодарского края в годы Великой Отечественной войны. Они раскрывают особенности боевых действиях войск Красной армии в период обороны Кавказа, участие партизан в отражении вражеской агрессии<sup>5</sup>. Материалы сборника «Без грифа «секретно» характеризуют участие представителей органов государственной безопасности на Кубани в период обороны и оккупации территории

---

<sup>1</sup> Подвиг Новороссийска. Сб. документов и материалов. Краснодар, 1974 и др.

<sup>2</sup> Внутренние войска в Великой Отечественной войне 1941–1945 гг. Документы и материалы. М., 1975.

<sup>3</sup> Кубань в Великой Отечественной... 1941–1945. Краснодар, 2000.

<sup>4</sup> Битва за Кавказ (1942 – 1943 гг.). М., Владикавказ, Триада-Ф, 2002.

<sup>5</sup> Кубань в годы Великой Отечественной войны. 1941 – 1945 – Рассекреченные документы. Хроника событий. Краснодар, 2000.

Краснодарского края немецкими войсками. Большая часть из них также публикуется впервые<sup>1</sup>.

Ценным источником информации является группа *мемуарных источников*, написанных непосредственными участниками обороны Кавказа – представителями рядового, младшего и высшего командного состава Красной армии. Наибольший всплеск издания мемуаров, посвященных военным действиям на Кавказе в годы Великой Отечественной войны, пришелся на 1970–1980-е гг<sup>2</sup>. Отдельно стоит упомянуть о целенаправленном освещении боев за Новороссийск и десанта на Малую землю, что связано с нахождением на центральном руководящем посту участника событий Л.И. Брежнева<sup>3</sup>. Столь узкая детализация в изучении одного конкретного эпизода боевых действий отрицательно сказалась на изучении других направлений. В частности, на второй план отошли тяжелейшие оборонительные сражения на туапсинском направлении, имевшие решающее значение в исходе всей битвы за Кавказ. Однако это нисколько не умаляет массового героизма и стойкости участников обороны Малой земли.

В изданиях, посвященных Малой земле, встречается фрагментарная информация о боевых действиях советских частей в горах северо-восточнее Новороссийска. Показательной в этом плане является работа бывшего заместителя командира десантной группы войск по тылу на Малой земле И.С. Шияна «На Малой земле». Так, например, приводится положение частей 318-й и 337-й стрелковых дивизий в феврале 1943 г<sup>4</sup>. В 1990 г. выходят

---

<sup>1</sup> Без грифа «секретно». Из истории органов безопасности на Кубани: очерки, ст., док. повести. Краснодар, 2008.

<sup>2</sup> Перекрест Т.П. Не славы ради. М., 1970; От Кубани до Праги. Воспоминания ветеранов 4-го гвардейского Кубанского казачьего кавалерийского корпуса. Краснодар, 1972; Тюленев И.В. Через три войны. М., 1972; Василевский А.М. Дело всей жизни. М., 1973; Жуков Г.К. Воспоминания и размышления. М., 1969; Москаленко К.С. На Юго-Западном направлении. М., 1973; Рокоссовский К.К. Солдатский долг. М., 1973; Гречко А.А. Годы войны. М., 1976; Холостяков Г.Н. Вечный огонь. Минск, 1980; Баграмян И.Х. Так шли мы к победе. Киев, 1988; Покрышкин А.И. Познать себя в бою. М., 1987; Савицкий Е.Я. Полвека с небом. М., 1988; Горшков С.Г. На южном приморском фланге. Осень 1941 г. – весна 1944 г.: Военно-исторический очерк. М., 1989.

<sup>3</sup> Брежнев Л.И. Малая Земля. М., 1978.

<sup>4</sup> Шиян И.С. На Малой земле. М., 1974.

воспоминания Н.М. Дисканта<sup>1</sup>, в книге которого содержится большой массив информации, собранный очевидцами и активными участниками описываемых событий.

Отдельно стоит рассмотреть группу зарубежных мемуарных источников, представляющих преимущественно воспоминания непосредственных участников битвы за Кавказ с немецкой стороны. Важными для понимания целостной картины событий на Восточном фронте с точки зрения высшего генералитета вермахта является дневник начальника генерального штаба вермахта Ф. Гальдера. Он охватывает период с 22 июня 1941 г. по 24 сентября 1942 г., в том числе, касаясь начального этапа битвы за Кавказ<sup>2</sup>. Воспоминания командира дивизиона горных орудий А. фон Эрнстхаузена раскрывают взгляд на восприятие битвы за Кавказ с точки зрения среднего командного состава. Автор описывает все трудности, преодолеваемые войсками противника в процессе продвижения на юг, в боях за горные перевалы и высоты<sup>3</sup>. Некоторую информацию предоставляют и иные источники<sup>4</sup>.

В целом, использованные источники позволили провести всесторонний анализ исследуемой проблематики и создать целостную картину хода боевых действий в предгорьях Крымского, Абинского и Новороссийского районов Краснодарского края в 1942–1943 гг.

**Научная новизна** диссертационного исследования состоит в следующем:

1. Установлено соотношение сил и средств советских и немецких войск в начале Новороссийской оборонительной операции, определена специфика боевых действий сторон в условиях гористой местности и ее отличия от иных театров военных действий.

---

<sup>1</sup> Дискант Н.М. В низовьях Кубани. Славянск-на-Кубани, 1990.

<sup>2</sup> Гальдер Ф. Русская кампания. Хроника боевых действий на Восточном фронте. М., 2007.

<sup>3</sup> Эрнстхаузен А. Война на Кавказе. Перелом. Мемуары командира артиллерийского дивизиона горных егерей. 1942–1943. М., 2012.

<sup>4</sup> Манштейн Э. Утерянные победы. Ростов н/Д, 1999; Меллентин Ф. Танковые сражения 1939–1945 гг. М., 1957 и др.

2. Впервые выявлено участие в боях на Новороссийском направлении сводной стрелковой бригады под командованием подполковника В.Н. Ивакина. Ввод в бой бригады на рубеже высот 520,6 – 462,9 предотвратил прорыв немецких частей в тыл 47-й армии, позволив избежать обрушения советской обороны в районе Новороссийска.

3. Восстановлена событийная последовательность наступления немецко-румынских войск из района ст-цы Абинской, оборонительных действий и контрнаступления войск 47-й армии 19-27 сентября 1942 г. Выявлен комплекс мероприятий, предпринятых командующим 47-й армией, позволивший нанести поражение вражеской ударной группировке.

4. Раскрыты оперативные и тактические особенности боевых действий на Новороссийском направлении осенью 1942 г., выразившиеся в сосредоточении усилий сторон на овладении перевалами и господствующими высотами, специфике обустройства обороны в условиях горной местности.

5. Установлено, что неудачные наступательные действия 47-й армии в январе – феврале 1943 г. были обусловлены рядом объективных факторов, а именно: сложные условия горнолесистой местности, отсутствие развитой сети дорог, недостаточное авиационное и артиллерийское прикрытие; преодоление развитой, глубоко эшелонированной обороны противника.

6. Доказано, что во время третьего штурма ст-цы Крымской 29 апреля – 4 мая 1943 г. именно ввод в бой 1-й осд ВВ НКВД привел к прорыву вражеской обороны и освобождению Крымской.

7. Впервые детально раскрыт и проанализирован ход тяжелейших сражений за ст-цу Неберджаевская 5 – 18 мая и на участке Молдаванское – Киевское 26 мая – 7 июня 1943 г.

8. Восстановлена картина преследования 16–20 сентября 1943 г. войсками 18-й и 56-й армий отходящих частей противника, в итоге которого был полностью очищен горнолесной массив северо-восточнее г. Новороссийск и составлен перечень из 47 дивизий, бригад и отдельных

частей Красной армии, принимавших участие в боевых действиях в предгорьях Крымского, Абинского и Новороссийского районов Краснодарского края в период с 18 августа 1942 г. по 20 сентября 1943 г.

#### **Положения, выносимые на защиту:**

1. Военные действия оборонительного (18 августа – 31 декабря 1942 г.) этапа боевых действий Красной Армии в горной зоне Крымского, Абинского и Новороссийского районов имели целью избежать прорыва советского фронта в районе Новороссийск – Грушовый – Неберджаевская – Шапсугская – Эриванская. Гористый рельеф вынудил командование противоборствующих сторон планировать наступательные и оборонительные мероприятия с учетом сложного характера местности, что предопределило ведение интенсивных боевых действий для овладения горными ущельями, дорогами, высотами и перевалами.

2. Период с 18 августа по 13 сентября 1942 г. стал первым напряженным по накалу боевых действий и количеству потерь на новороссийском направлении. Войскам 47-й армии в ожесточенных оборонительных боях удалось измотать и обескровить противника, наступавшего по долинам рек Баканка и Липки, что дало выигрыш во времени и позволило к 13 сентября окончательно остановить немецкое наступление. Неудачное контрнаступление части сил 47-й армии 25-27 августа и последовавший 28 августа второй штурм Новороссийска немецкими войсками создали опасную ситуацию на участке 47-й армии, что привело к потере города и порта, однако с подходом резервов ситуацию удалось стабилизировать.

3. Отражение наступления немецко-румынских войск и контратаки войск 47-й армии в период боев 19-27 сентября в районе Шапсугская – Эриванская стало второй критической точкой оборонительного периода действий советских войск на Новороссийском направлении. Избежать прорыва советского фронта в районе Шапсугская – Эриванская удалось благодаря грамотному использованию командованием 47-й армии имеющихся резервов в составе 77-й сд, 1-й и 2-й отдельных бригад морской

пехоты. В результате успешной обороны и последовавшего контрудара 3-я гпд румын была полностью разгромлена и потеряла боеспособность. В ходе стремительного продвижения войскам 47-й армии удалось временно перерезать шоссейную дорогу Краснодар – Крымская и установить огневой контроль над проходящей севернее железной дорогой. Лишь благодаря подходу резервов немецкому командованию удалось стабилизировать ситуацию и вернуть контроль над стратегически важными транспортными артериями.

4. Установившееся после сражения южнее ст-цы Абинской относительное равновесие явилось следствием недостатка сил немецкого командования для подготовки новых крупных наступательных операций. Все имевшиеся вражеские резервы потребляло Туапсинское направление. Аналогичная ситуация наблюдалась и у советской стороны. В результате боевые действия на Новороссийском направлении в октябре – декабре 1942 г. приобрели вялотекущий характер, имея целью улучшить общее тактическое положение сторон.

5. Наступательные действия советских войск в горной части Краснодарского края способствовали общему успеху наступления РККА на Северо-Кавказском театре военных действий в период с 1 января по 20 сентября 1943 г., оттянув для обороны Новороссийска существенные резервы немецко-фашистских войск. Неуверенность в прочности обороны заставило вражеское командование форсировать переброску войск на Таманский плацдарм, что сохранило значительные материальные и людские ресурсы на освобождаемых территориях. Ограниченные результаты реализации планов советского командования, связанные с обороной и неудачными наступлениями вызваны рядом факторов, а именно: 1) отсутствие развитой сети тыловых дорог; 2) исключительно тяжелые погодные условия и, вследствие этого, приведение в негодность имеющихся тыловых коммуникаций; 3) растянутасть тылов воинских частей, участвующих в наступательных действиях; 4) ввод войск в бой по частям на отдельных

участках, что давало противнику возможность оперативного маневрирования резервами; 5) отсутствие согласованных действий штаба 47-й армии с вышестоящим командованием; 6) неподавленная система обороны противника.

6. Освобождение ст-цы Крымской стало результатом тщательной подготовки операции и своевременного ввода в бой главного ударного резерва 56-й армии – 1-й осд ВВ НКВД. Ввод в бой нового полнокровного соединения на узком участке фронта коренным образом изменил ситуацию южнее ст-цы Крымской, в результате чего попавшая под угрозу окружения группировка немецких войск, обороняющая Крымскую, была вынуждена начать отход. В результате противник потерял важный узел обороны и крупную железнодорожную станцию.

7. Интенсивные боевые действия на «Голубой линии» в районе Неберджаевской 5-18 мая и на участке Молдаванское – Киевское 26 мая – 7 июня 1943 г. имели целью прорвать вражескую оборону, разгромить 17-ю армию немецко-фашистских войск и завершить освобождение низовьев Кубани. В обоих случаях советскому командованию путем сосредоточения крупных сил и мощной артиллерийской поддержке удалось вызвать серьезный кризис во вражеской обороне, однако в обоих случаях наступление не получило должного развития. В боях в районе Неберджаевской у командующего 56-й армией не оказалось достаточного количества резервов. На участке Молдаванское – Киевское к неудаче привело неоправданно далекое от линии фронта сосредоточение основного резерва Северо-Кавказского фронта – 10-го гвардейского стрелкового корпуса, вследствие чего корпус не смог вовремя развить наметившийся успех.

8. Прорыв «Голубой линии» 16 сентября 1943 г. стал следствием успешного наступления советских войск в районе города Новороссийск. Активные действия войск 56-й и 18-й советских армий в горах севернее Новороссийска не позволили немецким войскам осуществить планомерное



отступление из лесного массива в районе Горный – Ново-Крымский – Аккерманка, в результате чего соединения 5-го и 44-го армейских корпусов противника были вынуждены по всему фронту начать преждевременный отход.

**Соответствие диссертационного исследования Паспорту специальности ВАК.** Квалификационная работа выполнена в рамках специальности 07.00.02 – Отечественная история (п. 8. Военная история России, развитие ее вооруженных сил на различных этапах развития; п. 23. История Великой Отечественной войны).

**Теоретическая значимость диссертации** состоит в выявлении ряда закономерностей и особенностей ведения оборонительных, контрнаступательных и наступательных операций в условиях горно-лесистой местности, что позволяет применять полученные результаты в сравнительном анализе военно-исторических исследований.

**Практическая значимость работы** заключается в том, что создание максимально полной и достоверной картины боевых действий в предгорьях Крымского, Абинского и Новороссийского районов с точным указанием конкретных мест сражений и дислокации частей и соединений, позволит существенно повысить эффективность поисковых работ по розыску останков советских воинов, погибших в боях на новороссийском направлении. Таким образом, поисковыми организациями Краснодарского края будет внесен весомый вклад в выполнение пункта 22 «Мероприятия поисковой деятельности и увековечения памяти павших за Родину» государственной программы «Патриотическое воспитание граждан Российской Федерации на 2016–2020 годы».

Материалы диссертации могут быть использованы в музейной работе, в учебном процессе вузов и школ не только Краснодарского края, но и других субъектов федерации в преподавании общих и профильных курсов истории России, краеведения и других дисциплин.

**Апробация диссертационного исследования.** Основные выводы и положения, представленные в диссертации, изложены на международных научных форумах: международной научно-практической конференции «Народ. Война. Победа» (г. Новороссийск, 28-30 мая 2015 г.), международной научно-практической конференции «Интеллектуальный и научный потенциал XXI века» (20 декабря 2016 г., г. Казань); международной научно-практической конференции «Современный взгляд на будущее науки» (20 марта 2017 г., Казань); а также в 10 публикациях по теме исследования, в том числе в 4 публикациях в изданиях, рекомендованных ВАК при Министерстве образования и науки РФ для публикации результатов кандидатских и докторских диссертаций. Общий объем публикаций составляет 5,53 п.л.<sup>1</sup> По результатам исследовательской работы кафедра истории России ФГБОУ ВО «Кубанский государственный университет» приняла решение рекомендовать диссертацию «Ход и характер боевых

---

<sup>1</sup> Лютов Е.Е. Боевой путь 77-й Симферопольской Краснознаменной ордена Суворова дивизии на территории Славянского района в 1943 г // «Копыл»: ежекварт. ист.-краевед. альманах. Славянск-на-Кубани, 2013. № 4. С. 22–26; Лютов, Е.Е. Боевые действия в Абинском районе южнее станиц Ахтырской – Холмской в августе-декабре 1942 г // «Копыл»: ежекварт. ист.-краевед. альманах. Славянск-на-Кубани, 2013. № 2. С. 29–32; Лютов Е.Е. Боевые действия на «Голубой линии» в районе Молдаванское – Киевское 26 мая – 7 июня 1943 г // «Копыл»: ежекварт. ист.-краевед. альманах. Славянск-на-Кубани, 2013. № 1. С. 44–48; Лютов Е.Е. Боевые действия южнее ст-цы Абинской 19-27 сентября 1942 г. // Образование. Наука. Инновации: Южное измерение. Ростов н/Д., 2015. № 5. С. 21–28; Лютов Е.Е. В поисках героев битвы за Кавказ: на материале боевых действий в районе ст. Неберджаевской (май – июнь 1943) // Научная мысль Кавказа. Ростов н/Д, 2015. № 4. С. 101–107; Лютов Е.Е. Второй этап сражения за Новороссийск: 28 августа – 13 сентября 1942 года // Образование. Наука. Инновации: Южное измерение. Ростов н/Д., 2015. № 4. С. 33–40; Лютов Е.Е. Наступление войск 56-й армии 16–20 сентября 1943 года в горнолесном массиве севернее Новороссийска // Сб. ст. Междунар. науч.-практ. конф. «Интеллектуальный и научный потенциал XXI века» (20 дек. 2016 г., г. Казань). В 6 ч. Уфа, 2016. Ч. 2. С. 31–37; Лютов Е.Е. Боевые действия 81-й мсбр южнее ст-цы Крымской в октябре – декабре 1942 года // Современный взгляд на будущее науки: сб. ст. Междунар. науч.-практ. конф. (20 марта 2017 г., Казань). В 3 ч. Уфа, 2017. Ч. 3. С. 59–64; Лютов Е.Е. Сводная стрелковая бригада подполковника Ивакина в боях северо-восточнее Новороссийска. 18 августа – 15 сентября 1942 г // Народ. Война. Победа: сб. ст. Междунар. науч.-практ. конф., посвящ. 70-летию Победы в Великой Отечественной войне 1941–1945 гг. (г. Новороссийск, 28-30 мая 2015 г.). Пенза, 2015. С. 162–165; Лютов Е.Е. Ход и особенности боевых действий в предгорьях Крымского, Абинского и Новороссийского районов Краснодарского края в период с 18 августа 1942 г., по 20 сентября 1943 г. // Genesis: исторические исследования. М., 2017. № 3. С. 15–24. DOI 10.7256/2409-868X.2017.3.22099.

действий в предгорьях на Новороссийском направлении в 1942–1943 гг.» к защите на соискание ученой степени кандидата исторических наук по специальности 07.00.02 – Отечественная история.

**Структура работы.** Диссертация состоит из введения, двух глав, заключения, списка использованных источников и литературы и четырех приложений. Деление на две главы связано с необходимостью рассмотрения оборонительного и наступательного этапов сражения на Новороссийском направлении. Текст построен по принципу проблемно-хронологического изложения событий.

# **1. ОБОРОНИТЕЛЬНЫЕ ДЕЙСТВИЯ СОВЕТСКИХ ВОЙСК НА НОВОРОССИЙСКОМ НАПРАВЛЕНИИ В АВГУСТЕ – ДЕКАБРЕ 1942 Г.**

## **1.1 Отступление войск 47-й армии к Новороссийску в августе 1942 г.**

Великая Отечественная война вошла в историю России как одно из ключевых и значимых событий с момента основания Русского государства. Боевые действия затронули все западные регионы Советского Союза и привели к большим жертвам среди солдат и мирного населения. В 1942–1943 гг. на юге страны проходили ожесточенные бои, вошедшие в историографию как Битва за Кавказ.

После поражения советских войск под Харьковом стратегическая инициатива на Восточном фронте вновь перешла к противнику, который устремился к Сталинграду и на юг, к нефтяным месторождениям Кавказа. В течение конца июля – первой половины августа 1942 года советские войска были вынуждены оставить большую часть территории Краснодарского края. Одной из приоритетных целей для немецкого командования стал город Новороссийск, как важная военная база Черноморского флота и ключ к Приморскому шоссе, открывавшему ворота в Закавказье вдоль побережья. Это, в свою очередь, предопределило ожесточенность боевых действий, развернувшихся на Новороссийском направлении.

В середине августа к горам в районе станиц Ахтырская – Крымская отошли немногочисленные, измотанные части 339-й стрелковой дивизии (далее сд) полковника Т.С. Кулакова и 216-й сд генерал-майора А.М. Пламеневского из состава 56-й армии, которой командовал генерал-майор А.И. Рыжов. Между ними образовался разрыв шириною около 40 км. Сил удержать многочисленные станицы и хутора вдоль предгорий у советского командования не было, и поэтому почти все они были оставлены

практически без боя. Уцелевшие части отходили южнее, и окапывались по лесистым склонам предгорий<sup>1</sup>.

С целью организации борьбы на временно оккупированных территориях в крае была заблаговременно создана сеть партизанских отрядов. В связи с крайне неблагоприятными для действий партизанских отрядов природными условиями многие отряды были вынуждены перебазироваться на юг в предгорья Кавказа. Так в район дислокации Абинского партизанского отряда прибыли также отряды Кагановичского, Славянского, Брюховецкого, Тимашевского, Красноармейского, Черноерковского и Ивановского кустов. Прибывающие к местам постоянного базирования партизанские отряды устанавливали взаимоотношения с находящимися поблизости регулярными воинскими частями, налаживали взаимодействие, готовясь к совместному отражению вражеской агрессии<sup>2</sup>.

Тем временем 47-я армия генерал-майора Г.П. Котова, которой предстояло защищать Новороссийск, готовилась к обороне. Все, чем она располагала, – это одна малочисленная 77-я сд полковника И.Г. Торопцева, 103-я отдельная курсантская стрелковая бригада (далее оксбр) полковника Н.Г. Гадалина, 83-я отдельная бригада морской пехоты (далее обрмп) полковника В.А. Вруцкого, сводная стрелковая бригада подполковника В.Н. Ивакина, сформированная из остатков отходивших подразделений разных частей и дивизий, и несколько отдельных батальонов морской пехоты, общей численностью около 25 000 чел. Пехоту поддерживал 126-й отдельный танковый батальон майора П.И. Решетина в количестве 36 легких танков Т-26<sup>3</sup>.

Для организации более эффективной обороны 17 августа командующим Северо-Кавказским фронтом С.М. Буденным был создан Новороссийский

---

<sup>1</sup> Битва за Кавказ / У.А. Батыров и др. М., Владикавказ, 2002. С. 103.

<sup>2</sup> Евтушенко Ю.Л. Партизанское движение на Кубани в период Великой Отечественной войны. Дис. ... канд. ист. наук. Армавир, 2005. С. 34.

<sup>3</sup> Киселев И.В. Взаимодействие Красной армии и Черноморского флота в ходе боевых операций в период Великой Отечественной войны 1941–1945 гг. Дис ... канд. ист. наук. Майкоп, 2009. С. 85.

оборонительный район, в который вошли войска 47-й армии и переданная в состав армии 216-я сд 56-й армии, командование Новороссийским оборонительным районом было поручено командующему 47-й армией Г.П. Котову. К 18 августа положение частей 47-й армии было следующим: на правом фланге 47-й армии в районе Шапсугская – Эриванский занимала оборону 216-я сд, прикрывая подступы к пер. Бабича, ближайшим ее соседом справа являлась 339-я сд, занявшая оборону на рубеже Северская – Ахтырская, прикрывая пер. Шабановский<sup>1</sup>.

С приближением фронта к Новороссийску усилились мероприятия по подготовке города к обороне. Так, в августе 1942 года на работах по созданию оборонительных сооружений на новороссийском направлении было в среднем задействовано до 23000 человек местного населения и 350 подвод ежедневно<sup>2</sup>.

На центральном направлении находилась растянутая на широком фронте 103-я оксбр, которая 2-м и 4-м батальонами удерживала Крымскую и частью сил Троицкую, 3-м стрелковым батальоном Абинскую и на других участках, от Киевской до Варениковской оборонялась отдельными ротами 1-го батальона. Для усиления 103-й бригады ей были приданы роты 126-го отдельного танкового батальона П. И. Решетина. 1-я танковая рота заняла оборону среди боевых порядков курсантов в станице (далее ст.) Абинская. 2-я и 3-я танковые роты обороняли ст. Крымская<sup>3</sup>. Полки 77-й сд оказались разбросаны на широком фронте, от ст. Шапсугская до хут. Гайдук, 2-й и 3-й батальоны 276-го стрелкового полка (далее сп) обороняли Шапсугскую и прилегающие с запада высоты, 105-й сп находился в районе хут. Липки, 1-й стрелковый батальон 276-го сп выдвигался для занятия обороны в районе: выс. 204,3 – Верхний Адагум – Дубинка – родник 1,5 км западнее Дубинка<sup>4</sup>.

---

<sup>1</sup> Мыщик И.Т. Память о боях на Кубани // Память о боях на Кубани. Сб. ст. Краснодар, 2000. С. 8.

<sup>2</sup> ЦДНИКК. Ф 1774-А. Оп. 2. Д. 479. Л. 59.

<sup>3</sup> Барятинский М. Б. Советские танки в бою. От Т-26 до ИС-2. М., 2006. С. 101-103.

<sup>4</sup> ЦАМО РФ. Ф. 1222. Оп. 1. Д. 9. Л. 10.

На левом фланге 47-й армии от Славянской и Петровской отходили в направлении Анастасиевская – Коржевский 144-й и 305-й отдельные батальоны морской пехоты (далее обмп). В самом Новороссийске спешно создавались и сразу же выдвигались для занятия обороны новые батальоны морской пехоты. Город не собирался сдаваться без боя.

Чем же располагало немецкое командование на новороссийском направлении? На Новороссийск – Геленджик наступали 9-я пехотная дивизия (далее пд) под командованием генерал-майора Шлейница и 73-я пд под командованием генерал-лейтенанта фон Бюнау из состава 5-го армейского корпуса. Севернее, на Таманский полуостров и Анапу наступал 4-й румынский кавалерийский корпус в составе 5-й кавалерийской дивизии генерал-бригадира Владэску, 6-й кавалерийской дивизии генерала Демичану и 9-й кавалерийской дивизии полковника Попеску. В Крыму к форсированию Керченского пролива готовились 19-я пд (румын) генерала Бэлэчоу, 3-я горно-пехотная дивизия (румын) (далее гпд) генерала Фильчинеску и 46-я пд полковника Гесса<sup>1</sup>. Все наступающие дивизии были хорошо укомплектованы личным составом и вооружением и, не смотря на тяжелый изматывающий марш через Кубань, и отстававшие тылы они представляли собой грозную силу, которую необходимо было остановить нашим войскам на подступах к Новороссийску.

18 августа передовой отряд 73-й пд подошел к ст. Крымская и, достигнув линии окопов, обороняемых курсантами 103-й оксбр, остановился, дожидаясь подхода основных сил. С утра 19 августа началось наступление 9-й и 73-й пд на Абинскую и Крымскую. Северо-восточнее Крымской 213-й (пехотный полк (далее пп) 73-й пд, перейдя в атаку, к исходу дня вышел в район севернее хут. Красный и, сбив наше боевое охранение, захватил плацдарм за рекой Абин, а части 9-й пд попытались с ходу овладеть

---

<sup>1</sup> Мощанский И.Б. Великое отступление. 25 июля – 31 декабря 1942 года. М., 2010. С. 108.

Абинской, однако первая атака была отбита<sup>1</sup>. К исходу дня 19 августа противник силами мотопехоты занял ст-цы Холмская и Ахтырская, выдвинув боевое охранение на рубеж: хут. Зеленского – выс. 142,7 – выс. 234,7 – южная окраина коммуны Комсомолец – хут. Черкасовский. На некоторое время наступление на этом участке приостановилось, противник дожидаясь подхода главных сил<sup>2</sup>. На следующий день натиск немецких войск на ст. Абинская усилился – противник перешел в атаку силами 18 танков PZ-IV и двух рот автоматчиков, которых поддерживали 2-3 артиллерийских и минометных батареи и станица, обороняемая 3-м стрелковым батальоном курсантов и 1-й танковой ротой 126-го отдельного танкового батальона, была оставлена. В бою за Абинскую 1-я танковая рота потеряла 10 из 11 танков. Остатки 3-го батальона с одним танком отступили в направлении Шапсугской<sup>3</sup>.

Заняв Абинскую, немцы изменили вектор атаки и, выделяя боевое охранение на юг, в сторону лесистых предгорий, основными силами нанесли удар из Абинской на Крымскую, частью сил обходя ее с юга и севера. Станицу обороняли два батальона 103-й оксбр и 2-я и 3-я танковые роты 126-го отдельного танкового батальона. Особенно удачно действовала в бою за Крымскую 2-я танковая рота, уничтожив 5 вражеских танков и до роты пехоты и потеряв всего 2 своих машины. Героем боя стал командир 2-й танковой роты лейтенант Мелешко, уничтожив огнем своего танка 4 из 5 подбитых ротой немецких танков. 3-й танковой роте не повезло – в ходе боя она была окружена и полностью уничтожена, успев подбить 4 вражеских танка<sup>4</sup>. После ожесточенного боя, длившегося весь день 21 августа, Крымская пала, курсанты разрозненно, взводами и ротами стали отходить в направлении Верхне-Баканского, их отход прикрывали остатки 126-го

---

<sup>1</sup> Тике В. Марш на Кавказ. Битва за нефть. 1942/1943. М., 2005. С. 107; Меллентин Ф. Танковые сражения 1939–1945 гг. М., 1957. С. 89-90.

<sup>2</sup> ЦАМО РФ. Ф. 1485. Оп. 1. Д. 5. Л. 8.

<sup>3</sup> Барятинский М. Б. Советские танки в бою. От Т-26 до ИС-2. М., 2006. С. 101-102.

<sup>4</sup> Барятинский М. Б. Советские танки в бою. От Т-26 до ИС-2. М., 2006. С. 103-104.



отдельного танкового батальона. Часть сил 2-го стрелкового батальона отошла из Крымской в юго-западном направлении, по ходу движения отбив уже занятую противником выс. 203,4, где курсанты сутки держали круговую оборону и, предприняв прорыв, вышли к своим частям в районе ст. Неберджаевская. 4-й стрелковый батальон отходил в общем направлении на Нижне-Баканскую.

Овладев ст. Крымской, противник незамедлительно начал продвижение по горным долинам рек Неберджай (выше ст. Неберджаевская по долинам рек Богаго и Липки, слияние которых образует реку Неберджай) и Баканка стремясь выйти на горные перевалы Маркотх, Неберджаевский и Волчьи Ворота<sup>1</sup>. Чтобы не допустить прорыва немцев через перевалы к Новороссийску, командование 47-й армии перебросило в район Неберджаевской 105-й сп 77-й сд и 14-й обмп. 144-й и 322-й обмп находились в резерве. 1-й батальон 276-го сп сосредоточился в хут. Гайдук в готовности выдвинуться к Нижне-Баканской для прикрытия подступов к пер. Волчьи Ворота<sup>2</sup>.

В этот же день 213-й пп противника, прорвавшись сквозь редкие позиции 103-й оксбр, наступая вдоль дороги Крымская – Молдаванское, достиг гряды высот к востоку от хут. Школьный, где закрепился, выслал разведгруппы в направлении с. (далее с.) Молдаванское<sup>3</sup>. 83-я обрмп, которая должна была оборонять Молдаванское, еще находилась на марше, и на следующий день немцы преодолели слабое сопротивление частей сводной стрелковой бригады Ивакина, и, заняв село, временно закрепились, продолжая двигаться разведотрядами в направлении с. Русское. Ожесточенное сопротивление советских войск в лесах к югу и западу от

---

<sup>1</sup> Гречко А.А. Битва за Кавказ. М., 1967, С. 122; Холостяков Г.Н. Вечный огонь. Минск, 1980, С. 28.

<sup>2</sup> ЦАМО РФ. Ф. 1222. Оп. 1. Д. 9. Л. 10.

<sup>3</sup> Тике В. Марш на Кавказ. Битва за нефть. 1942/1943. М., 2005. С. 108.

Нижне-Баканской не давало возможности 213-му пп немедленно продолжать наступление из-за открытого левого фланга<sup>1</sup>.

Наступая основными силами на ст. Крымскую, противник одновременно начал вести силовую разведку в направлении ст. Шапсугской. К этому времени 216-я сд занимала положение: 589-й сп – северо-восточные скаты горы Лысая – верховья реки Ахтырь имея передовое охранение по дороге на станцию Холмская у высот 98,2 – 76,2 и по р. Ахтырь в районе «лесн»; 665-й сп – узел дорог и троп 2 км севернее ст-цы Эриванская имея передовое охранение по северной окраине хут. Эриванский, и хут. Красная Победа (восточная); 647-й сп – северо-западные скаты г. Шизе – дорога Эриванская – Шапсугская. 3-й стрелковый батальон 276-го сп отдельными участками прикрывал Шапсугскую, Узун и Глубокий Яр.

С 10.30 21 августа со стороны ст-цы Абинская в направлении Шапсугской противник перешел в наступление на позиции 1-го стрелкового батальона 647-го сп и 3-го стрелкового батальона 276-го сп, которые занимали оборону в 5 км севернее Шапсугской. В атаке участвовали около 300-400 автоматчиков, при поддержке двух батарей 81-мм минометов, одной батареи 105-мм пушек, станковых пулеметов и ротных минометов. К исходу дня противник потеснил 1-й батальон 647-го сп и 3-й батальон 276-го сп, продвинувшись к мосту, что 2 км севернее Шапсугской по дороге на Абинскую. 1-й батальон 647-го сп потерял за день 10 человек убитыми и 26 ранеными.

На других участках действовали только небольшие группы противника. 15-20 автоматчиков противника к середине дня заняли Карасу-Базар и к вечеру продвинулись на юго-восточные скаты выс. 115,2. Около 20.00 до 60 человек пехоты противника обстреляли передовое охранение 2-го батальона 665-го сп в хут. Красная Победа (восточная), попыток захватить хутор не предпринимали. До 15 человек из этой группы с местным

---

<sup>1</sup> ЦАМО РФ. Ф. 1754. Оп. 1. Д. 8. Л. 14.

проводником прошли в сторону северо-западных скатов г. Шизе<sup>1</sup>. Соседа справа у 216-й сд по-прежнему не было, и дорогу к морю прикрывали только немногочисленные группы партизан. Как видно, боевые действия на участке 216-й сд носили разведывательный характер, противник пытался определить слабые места в обороне советских войск, чтобы затем нанести решающий удар и через пер. Бабича выйти к морю.

После занятия Крымской, немецкие войска 22 августа продолжили наступление в направлении станиц Неберджаевская и Нижне-Баканская и с. Молдаванское. Выдвинувшийся в 7.30 в Неберджаевскую из района щели Атакайская 1-й стрелковый батальон 105-го сп к 14.00 подошел к станице и с ходу вступил в бой с противником, передовые разведгруппы которого уже входили в Неберджаевскую. После ожесточенного боя, длившегося всю вторую половину дня, к 19.00 1-й батальон 105-го сп под натиском противника без приказа оставил Неберджаевскую и отошел к югу в район высот 352,0 и 337,1, имея перед собой до двух батальонов противника.

Выдвинувшийся в 12.00 22 августа из поселка Гайдук к Нижне-Баканской 1-й батальон 276-го сп до пункта назначения не добрался, встретив в 17.00, в районе железнодорожной станции Аманат разведку противника, и с ходу вступил в бой. Это означало, что Нижне-Баканская уже занята немцами. К исходу дня 22 августа батальону удалось потеснить передовые немецкие части и с боем продвинуться вперед до выс. 87,7 (2 км западнее Нижне-Баканской)<sup>2</sup>.

На участке 216-й сд в течение дня было относительно спокойно. Противник, выдвинув разведгруппы в сторону лесного массива и убедившись, что он занят советскими войсками, продолжал проводить активную разведку небольшими мобильными группами автоматчиков, которые искали слабые места в обороне и просачивались в тыл наших войск. На северной окраине Шапсугской группы автоматчиков противника обтекали

---

<sup>1</sup> ЦАМО РФ. Ф. 1485. Оп. 1. Д. 5. Л. 8-8об.

<sup>2</sup> ЦАМО РФ. Ф. 1222. Оп. 1. Д. 6. Л. 4, 4об, 5.

боевые порядки нашей пехоты, пытаюсь выйти на дорогу Шапсугская – Эриванская. Складывалась весьма опасная ситуация – выход немцев на единственную в тылу 216-й сд дорогу Шапсугская – Эриванская грозил одним ударом парализовать все управление дивизией и ее сообщение с 47-й армией и открывал дорогу к горным пер.ам главного Кавказского хребта, за которыми уже находился спуск к морю. Для того, чтобы не допустить прорыва немцев на побережье, в тыл дивизии за позициями 589-го сп в район хутора Папай был выдвинут 71-й сп 30-й сд 56-й армии<sup>1</sup>.

Наступление немцев начинало выдыхаться. Передовые отряды немецкой пехоты, наступавшие 23 августа со стороны Крымской по направлениям на пос. Грушовый, хут. Липки и Верхне-Баканский, столкнулись с неожиданно сильным сопротивлением частей 77-й сд. Особенно жестокие бои завязались за железнодорожную станцию и пос. Аманат. К 8.00 23 августа 1-й батальон 276-го сп закрепился к западу от Нижне-Баканской на рубеже: выс. 87,7 – выс. 106,6, блокируя проход вверх по долине реки Баканка, противник удерживал Нижне-Баканскую и выс. 248,1. Севернее позиций 1-го стрелкового батальона 276-го сп, на рубеже: выс. 264,1 – Нижний Дессерим – выс. 132,3 – Нижне-Греческий, заняла оборону стрелковая рота 1-го батальона 324-го сп, обеспечив стык с подошедшей 83-й отдельной бригадой морской пехоты. Бригада к 7.00 заняла оборону на рубеже Нижне-Греческий – западная окраина Русское, сменив сводную стрелковую бригаду В. Н. Ивакина, которая маршем направилась к станции Гастагаевская. Центральная часть с. Русское к этому времени была уже занята передовыми частями противника.

С утра 23 августа в районе Аманат разгорелись тяжелые бои. Противник, наступая превосходящими силами, к 15.30 оттеснил 1-й батальон 276-го сп на восточную окраину поселка Аманат. В 17.00 роты 1-го батальона 276-го сп удерживали только крайние дома на западной окраине Аманат, для поддержки батальону была направлена рота автоматчиков 324-го сп. В это же

---

<sup>1</sup> ЦАМО РФ. Ф. 1485. Оп. 1. Д. 5. Л.6.

время группа автоматчиков противника была замечена на выс. 385,7 – немцы пытались обойти Аманат с юга. К 18.00 батальон находился уже в 500 м западнее Аманат, противник наседали силами до роты с большим количеством ручных и станковых пулеметов, но все равно наши бойцы упорно цеплялись за дорогу, закрывая немцам путь к пер. Волчьих Ворота. Противник предпринял попытку флангового обхода по г.м с юга – к 21.00 автоматчики противника заняли выс. 520,6, выс. 462,9, выс. 383,7, где не было советских войск, после чего закрепились в ожидании подхода дополнительных сил<sup>1</sup>.

На неберджаевском направлении 105-й сп, отошедший на рубеж выс. 337,1 – выс. 352,0, приводил себя в порядок, переход в контратаку, которую ранее решил предпринять командир дивизии, был отложен. Противник действовал против подразделений полка мелкими разведгруппами. К утру 23 августа в район Липки в 4 км северо-восточнее поселка Мефодиевский через горы вышел 3-й батальон 103-й оксбр и был подчинен командиру 105-го сп. По донесениям разведки, к 22.00 23 августа до двух батальонов пехоты противника находилось в районе выс. 115,8 восточнее ст-цы Неберджаевская. На юго-западной окраине Неберджаевской 6 танков. В районе хут. Армянский до 20 танков. В районе хут. Николаевский до двух взводов пехоты противника, 30 мотоциклистов и эскадрон конницы. На выс. 264,3 также было замечено до эскадрона конницы<sup>2</sup>. 14-й обмп по приказу снялся со своих позиций и к исходу дня сосредоточился в поселке Борисовка. Там же в резерве находился 322-й обмп. 142-й обмп располагался в поселке Мефодиевский.

На участке обороны 216-й сд в течение дня 23 августа было относительно спокойно. Противник с утра активности не проявлял, а с 13.00 мелкими группами начал разведку боем узлов обороны по дороге Холмская – Лепрозорий и по долине реки Ахтырь и продолжал попытки прорвать нашу оборону в Шапсугской. Все атаки были успешно отбиты. В 17.30 семь

---

<sup>1</sup> ЦАМО РФ. Ф. 1222. Оп. 1. Д. 6. Л. 1-3, 5.

<sup>2</sup> ЦАМО РФ. Ф. 1222. Оп. 1. Д. 6. Л.3, 7.

истребителей И-16 авиации Черноморского флота совершили неожиданный налет на позиции 1-го батальона 647-го сп в станице Шапсугская, очевидно не сориентировавшись на местности и приняв окопы советских войск за расположение немцев. Позади позиций 589-го сп на линии хут. Папай – хут. Мало-Греческий занял оборону 71-й сп 30-й сд<sup>1</sup>.

Несмотря на предпринимаемые усилия, прорваться к Новороссийску противнику не удавалось. Немецкое командование убедилось, что выделенных для захвата Новороссийска сил явно недостаточно и приостановило наступление для перегруппировки войск. Командир 5-го армейского корпуса снял с туапсинского направления два полка 125-й пд и перебросил их на запад для усиления новороссийской группировки, приняв решение нанести основной удар в обход позиций 77-й сд глубоким охватом с северо-запада через Натухаевскую, Красно-Медведовскую (Раевскую) и пер. Волчьи Ворота.

В течение дня 24 августа боевые действия почти не велись, продолжали действовать только разведгруппы и небольшие подразделения<sup>2</sup>. С 4.00 утра 2-й батальон 276-го сп предпринял наступление на хут. Николаевский силами четырех взводов, отделением станковых пулеметов и взводом противотанковых ружей, однако не добился успеха и атаки прекратил<sup>3</sup>. К вечеру 24 августа 47-я армия занимала следующее положение: 216-я сд – верховья реки Ахтырьувис. 76,2 – северная окраина Эриванский – Красная Победа (восточная) – Шапсугская; 77-я сд – 3-й батальон 276-го сп удерживал станицу Шапсугская и прилегающие с запада высоты, 2-й батальон 276-го сп в районе южнее Николаевский, 105-й сп 1-м и 3-м батальонами удерживал выс. 352,0 – выс. 337,1 – пер. Неберджаевский, 1-й батальон 276-го сп западнее Аманат; 103-я оксбр без 3-го батальона – выс.

---

<sup>1</sup> ЦАМО РФ. Ф. 1485, Оп. 1. Д. 5. Л. 12. Юдин И.И. Партизаны Кубани. Краснодар, 1944. С. 18.

<sup>2</sup> Тике. В. Марш на Кавказ. Битва за нефть. 1942/1943. М., 2005. С. 108.

<sup>3</sup> ЦАМО РФ. Ф. 1222. Оп. 1. Д. 6. Л. 8; Тюленев И. В. Через три войны. М., 1972. С. 148-149.

202,8 – западнее Аманат – Сырнычный; 83-я обрмп – Сырнычный – Нижне-Греческий – западная окраина Русское<sup>1</sup>.

Завершилась первая неделя боев на новороссийском направлении. Несмотря на выгодную для себя стратегическую ситуацию, немцы не смогли с ходу овладеть Новороссийском. Ожесточенное сопротивление советских войск измотало ударные части противника, в результате чего немецкое командование было вынуждено приостановить наступление для перегруппировки войск.

Немецкие войска не смогли воспользоваться случаем полного отсутствия войск Красной армии на участке Лепрозорий – Дербентская. Перенаправив главный удар в южном направлении, противник имел бы возможность практически беспрепятственно выйти к пер. Михайловский юго-восточнее г. Геленджик, отрезав, тем самым, войска 47-й армии от основных сил. Перекрытие единственного армейского пути снабжения по Приморскому шоссе ставило ведущую тяжелые оборонительные бои 47-ю армию фактически в безвыходное положение. Однако более приоритетной целью для немецкого командования стал Новороссийск, что, вполне возможно, и спасло 47-ю армию от уничтожения.

Командующий 47-й армией решил использовать возникшую паузу и нанести контрудар силами 77-й сд с направления Липки – г. Долгая на Неберджаевскую – Аманат и силами 83-й обрмп с направления Нижне-Греческий на Нижне-Баканскую. Для нанесения контрудара он привлек 77-ю сд без 2-го и 3-го батальонов 276-го сп, которые были растянуты на широком фронте и удерживали рубеж от выс. 537,6 до ст-цы Шапсугская, 14-й обмп, вновь переброшенный из Борисовки в район г. Долгая и сводную стрелковую бригаду, занявшую оборону по высотам южнее и юго-восточнее Верхне-Баканского. По замыслу командующего, контрудар должен был дать время для подготовки оборонительного рубежа непосредственно на подступах к Новороссийску и подход резервов.

---

<sup>1</sup> ЦАМО РФ. Ф. 1754. Оп. 1. Д. 8. Л. 14.

Наступление было назначено на 25 августа. В течение ночи с 24 на 25 августа части 47-й армии сосредотачивались на исходных позициях. Одновременно 77-я сд частью сил 105-го и 324-го сп провела операцию по очищению от просочившихся на г. Долгая немецких автоматчиков, к 1.30 высота была полностью очищена<sup>1</sup>. Сводная стрелковая бригада подполковника В.Н. Ивакина сосредоточилась на подступах к пер. Волчьи Ворота, заняв рубеж обороны: 1-й стрелковый батальон – стык дорог на северо-восточной окраине Верхне-Баканского – южные скаты выс. 299,7 – Тоннельная; 2-й стрелковый батальон – выс. 445,9 – г. Острая – выс. 332,9. Ее переход в наступление был временно отложен<sup>2</sup>. Заканчивала приготовления к атаке и 83-я обрмп, в готовности с утра 25 августа наступать в направлении Нижний Дессерим – выс. 248,1 – каменоломня 2 км северо-восточнее Нижне-Баканской<sup>3</sup>.

Командование 47-й армией не вполне ясно представляло себе положение дел в горном массиве южнее железнодорожной станции Аманат, так как там не было наших войск. Для выяснения обстановки были отправлены разведгруппы от сводной стрелковой бригады в направлении высот 383,7 – 462,4 – 520,6 с целью выявить наличие автоматчиков противника на высотах. В случае отсутствия противника группам полагалось закрепиться на высотах и ждать подкреплений<sup>4</sup>.

С утра 25 августа 77-я сд силами 105-го и 324-го сп совместно с 14-м обмп перешла в наступление и к 15.00 продвинулась на 1,5 км северо-восточнее выс. 337,1 – «лесн.», где встретила сильное сопротивление. Дальше всего удалось продвинуться батальонам 324-го сп, к 15.00: 1-й батальон 324-го сп вышел на рубеж Первомайский – Аманат; 2-й батальон 324-го сп продолжал вести бой за выс. 383,7; 3-й батальон 324-го сп подошел

---

<sup>1</sup> ЦАМО РФ. Ф. 1754. Оп. 1. Д. 8. Л. 12; Шиян И.С. Новороссийск – город-герой. 2-е изд. М., 1982. С. 98-101.

<sup>2</sup> ЦАМО РФ. Ф. 1754. Оп. 1. Д. 3. Л. 1.

<sup>3</sup> ЦАМО РФ. Ф. 1754. Оп. 1. Д. 8. Л. 12.

<sup>4</sup> ЦАМО РФ. Ф. 1754. Оп. 1. Д. 3. Л. 1.



к западной окраине Аманат, ведя бой. Потери 324-го сп за 25 августа составили 7 убитых и 43 раненых<sup>1</sup>.

К исходу дня 105-й сп в результате напряженного боя овладел юго-восточной частью Неберджаевской, однако противник вскоре нанес ответный удар и наши части были отброшены на исходные позиции. Пехота противника перешла к преследованию и овладела горой Долгая и большей частью выс. 503,5. Воспользовавшись ситуацией, группы автоматчиков противника атаковали позиции 2-го батальона 276-го сп к востоку от г. Долгая и заняли важные высоты 537,6 и 512,0. С выс. 512,0 просматривались все тылы советских войск в районе Грушовой балки и пос. Грушовый, где проходила единственная в этом районе тыловая дорога Шапсугская – Ахонка – Липки – пер. Неберджаевский – Мефодиевский. В районе Нижне-Баканской 324-й сп и 83-я обрмп к исходу дня вели бои на рубеже: выс. 383,7 – выс. 245,5 – Первомайский – восточнее Добровольческий<sup>2</sup>.

На участке 216-й сд за день серьезных изменений не произошло. Имел место лишь один боевой эпизод. Накануне командиру партизанского отряда «Тихий» Абинского района Т.К. Перечица стало известно от местных жителей о готовящейся разведывательной операции немцев в направлении ст-цы Шапсугской. Командир отряда сообщил о полученных сведениях командованию 216-й сд. К утру 25 августа партизанский отряд «Тихий» и подразделения 216-й сд заняли исходное положение на нейтральной территории между советскими и немецкими войсками юго-восточнее выс. 219,8 у места схождения дороги Абинская – Шапсугская с р. Абин. Вскоре показалась колонна вражеской техники: две танкетки, несколько мотоциклов, шесть грузовых машин с пехотой и одна легковая машина. По группе противника партизаны и солдаты открыли внезапный сильный огонь. Это неожиданное нападение из засады ошеломило немцев, и они, не вступая в бой, стали поспешно отступать. Обе вражеских танкетки, не сумев

---

<sup>1</sup> ЦАМО РФ. Ф. 1222. Оп. 1. Д. 6. Л. 10.

<sup>2</sup> ЦАМО РФ. Ф. 1754. Оп. 1. Д. 8. Л. 11.

развернуться на узкой дороге, рухнули в р. Абин. В результате успешной атаки противник потерял 35 человек убитыми, 2 танкетки и несколько мотоциклов<sup>1</sup>.

К 8.00 25 августа на рубеж: г. Медвежья – г. Паник – долина р. Хабль – выс. 211,3 – выс. 234,7 – выс. 170,7 вышла 339-я сд, закрыв опасную брешь между 47-й и 56-й армиями. До 19 сентября активных боевых действий в полосе действий 339-й сд не происходило<sup>2</sup>.

В ходе контратаки противник значительно продвинулся вперед, потеснив 105-й сп и к 3.00 26 августа занимал рубеж: г. Долгая – южная окраина Неберджаевской – выс. 219,9 – выс. 245,5 – выс. 383,7. Севернее 324-й сп продолжал наступление и к 3.00 находился: 3-й батальон одной ротой на западных скатах выс. 219,9 и двумя ротами на западных скатах выс. 245,5; 1-й батальон, наступавший на Первомайский, поставленной цели достигнуть не смог, встретив сильное сопротивление в 1,5 – 2 км к западу от хутора Первомайский, понес большие потери, под шквальным огнем залег и вел бой. В бою был ранен командир батальона, убит военком; 2-й батальон занимал район 2,5 км западнее хут. Большевик. В ходе вечернего и ночного боя 324-м сп было уничтожено 4 вражеских танка.

В течение дня 26 августа, упорно обороняясь, 105-й сп медленно отходил в южном направлении, к 15.00 занимая следующее положение: 1-й батальон вел бой на юго-западных скатах выс. 503,5; 2-й батальон окопался в районе хут. Липки; 3-й батальон на северо-восточных скатах выс. 337,1. 324-й сп постепенно продвигался вперед и к 15.00 находился: 1-й батальон вел бой в 2 км западнее Первомайский; 3-й батальон одной ротой занимал восточные скаты выс. 245,5 и двумя ротами восточные скаты выс. 219,9; 2-й батальон занимал рубеж 2,5 км западнее Большевик. 276-й сп 2-м и 3-м батальонами по-прежнему оборонялся в районе севернее Шапсугская – южнее Николаевский. Противник к 15.00 занимал высоты и населенные

---

<sup>1</sup> Пономаренко П.К. Слово о партизанах Северного Кавказа // Народный подвиг в битве за Кавказ. Сб. ст. М., 1981. С. 212.

<sup>2</sup> ЦАМО РФ. Ф. 1485. Оп. 1. Д. 5. Л. 13.

пункты: г. Долгая – выс. 503,5 – выс. 467,2 – 202,8 – Аманат – выс. 291,9 – выс. 383,7 – Неберджаевская – Нижне-Баканская<sup>1</sup>.

Для того, чтобы остановить наступление немцев южнее Неберджаевской, командующий 47-й армией задействовал свой резерв – 142-й и 322-й обмп, которые маршем двинулись из района Мефодиевский – Борисовка в район Липки и с ходу вступили в бой.

Перед сводной стрелковой бригадой противник активности не проявлял. Разведка установила присутствие на выс. 383,7 до роты вражеской пехоты и на выс. 520,6 до взвода автоматчиков<sup>2</sup>.

Спокойно 26 августа было и на участке перед 216-й сд. Противник себя не обнаруживал. Дивизия совершенствовала оборону, занимая рубеж: 589-й сп – 1-й батальон по долине р. Ахтырь в районе выс. 170,7 – 9-я стрелковая рота в верховьях р. Ахтырь в районе выс. 76,8 – 2-й батальон в связи с уходом частей 30-й сд в район хут. Папай был переброшен командиром дивизии для прикрытия дороги Холмская – Черный Аул в район Лепрозорий; 665-й сп – 2-й батальон 665-го сп находился в районе Эриванский – Красная Победа – 3,5 км севернее Эриванская; 647-й спс 8-й стрелковой ротой 589-го сп – 5-й стрелковой ротой на северо-западных скатах г. Шизе – 1-й батальон 647-го сп 2 км севернее Шапсугская – 4-я стрелковая рота в районе безымянного хутора на дороге Эриванская – Шапсугская<sup>3</sup>.

К 27 августа накал боевых действий несколько спал. Части 47-й армии продолжали попытки перейти в наступление, и на ряде участков им даже удалось немного продвинуться вперед. Особенно активно в этот день действовали подразделения 324-го сп. К 14.00 1-й батальон 324-го сп, наступавший севернее участка дороги Нижне-Баканская – Верхне-Баканский с боем занял выс. 291,9 и достиг северной окраины Аманат, а 3-й батальон 324-го сп, наступавший вдоль дороги, ценой больших усилий продвинулся к юго-западной окраине Аманат, встречая ожесточенное сопротивление и неся

<sup>1</sup> ЦАМО РФ. Ф. 1222. Оп. 1. Д. 6. Л. 11-12.

<sup>2</sup> ЦАМО РФ. Ф. 1754. Оп. 1. Д. 9. Л. 18.

<sup>3</sup> ЦАМО РФ. Ф. 1485. Оп. 1. Д. 5. Л. 15.

значительные потери. На правом фланге полка 2-й батальон 324-го сп, ещё к 18.30 26 августа в результате упорного боя занявший выс. 383,7, продолжал окапываться, готовясь к контратакам противника. 1-й батальон 276-го сп, который также наступал на Аманат, был выведен из боя и направлен на отдых в пос. Верхне-Баканский. К моменту вывода из боя в батальоне оставалось всего 64 человека<sup>1</sup>.

С целью более эффективного управления 14-м обмп, ведшим бои южнее Неберджаевской, и только что переброшенными в район выс. 503,5 142-м и 322-м отдельными батальонами морской пехоты, командование 47-й армии приняло решение сформировать сводную бригаду морской пехоты, которая получила наименование – 1-я обрмп. Командование бригадой принял подполковник Г. В. Гордеев, начальником штаба назначен подполковник Н.О. Павловский. Бригада получила задачу наступать на выс. 537,6 – г. Долгая – выс. 503,5.

На сегодняшний день в проблематике изучения обороны Новороссийска в годы Великой Отечественной войны существует понятийная путаница. В связи с возникновением и существованием в один временной промежуток двух сходных по наименованию воинских подразделений, сводной стрелковой бригады подполковника В.Н. Ивакина и 1-й обрмп, за последней среди исследователей закрепилось ошибочное обозначение – 1-я *сводная* бригада морской пехоты. Данное наименование никогда не использовалось в документах штаба 47-й армии и документах бригады. В послевоенный период, когда советские исследователи только начинали обработку огромного массива информации по боям за Новороссийск, по всей видимости еще существовала память об участии в боях под Новороссийском некой «сводной» бригады, за которую и была принята 1-я *обрмп*. По состоянию на сегодняшний день все упоминания о *сводной* бригаде морской пехоты подразумевают 1-ю обрмп.

---

<sup>1</sup> ЦАМО РФ. Ф. 1222. Оп. 1. Д. 6. Л. 13-14.

Одновременно, из отходивших через Варениковскую – Гладковскую, и действовавших на Таманском полуострове 16-го, 144-го и 305-го отдельных батальонов морской пехоты была сформирована 2-я обрмп. К началу организации 1-й обрмп 322-й обмп вел бой за выс. 503,5, 14-й обмп в составе 120 человек находился юго-западнее ст-цы Неберджаевской совместно с 105-м сп с задачей наступать на Неберджаевскую, а 142-й обмп вышел в район Липки и с марша вступил в бой, наступая по долине реки Липки в направлении Неберджаевской<sup>1</sup>.

105-й сп, днем ранее отброшенный от ст-цы Неберджаевская, произвел перегруппировку. На выс. 503,5 на западных, юго-западных и южных скатах теперь вел бой в попытке отбить ее подошедший 322-й обмп, а 105-й сп совместно с 14-м обмп сосредоточился северо-западнее в долине реки Липки, прикрывая направление на пер. Неберджаевский: 1-й батальон 105-го спс ротой 2-го батальона 105-го сп – 1 км северо-западнее выс. 503,5; 3-й батальон 105-го сп – 1 км восточнее выс. 467,2; 2-й батальон 105-го сп – одной ротой в 1 км северо-восточнее выс. 270,9 и ротой на северных скатах выс. 388,3. В ходе дневного боя 1-й и 3-й батальоны 105-го сп к 14.00 вышли на изгиб дороги в 4 км юго-западнее Неберджаевской – выс. 467,2.

2-й батальон 276-го сп к 11.00 контратакой занял выс. 512,0 и вел наступление в направлении выс. 537,6<sup>2</sup>.

Занявшая оборону в районе хут. Верхне-Баканский сводная стрелковая бригада в соприкосновение с противником до вечера 27 августа не вступала. 1-й стрелковый батальон получил задачу к рассвету 28 августа овладеть выс. 462,9 и выс. 520,6 и к 5.05 сосредоточился для атаки в щели Атакайская, но затем атака была отложена, и батальон до 16.00 вел наблюдение за противником. В 16.30 1-я стрелковая рота пошла на штурм выс. 462,9, а полчаса спустя, в 17.00 2-я стрелковая рота атаковала выс. 520,6. Весь вечер и ночь за высоты шли неухающие бои. 2-й стрелковый батальон сводной

---

<sup>1</sup> ЦАМО РФ. Ф. 2055. Оп. 1. Д. 7. Л. 1.

<sup>2</sup> ЦАМО РФ. Ф. 1222. Оп. 1. Д. 6. Л. 13-14.

бригады к рассвету 27 августа сосредоточился в районе Белонощенская щель – выс. 486,4 – каменоломни и занимался подготовкой оборонительного рубежа<sup>1</sup>.

83-я обрмп продолжала позиционные бои, удерживая выс. 241,0 - северную и северо-западную окраину Русское – Львовский – Киевское. 1-й батальон 83-й обрмп, оставив взвод на выс. 264,1 и два взвода с батареей 82-мм минометов в хут. Первомайский, сосредоточился в хут. Нижне-Греческий для контратаки в направлении с. Русское. Боевые действия носили очаговый характер, так как у 83-й обрмп не хватало сил для крупной операции, а противник еще не подтянул резервы и ограничивался активной обороной<sup>2</sup>.

Понесшая очень большие потери 103-я оксбр была наконец выведена с передовой и маршем направилась в район Адамовича балка на формирование<sup>3</sup>.

Несмотря на подавляющее преимущество в живой силе и технике, противнику не удалось с ходу сломить сопротивление частей 47-й армии и на плечах отступающих ворваться в Новороссийск. Напротив, немецкие части оказались втянуты в затяжные бои в долинах рек Баканка и Липки, перекрытых советскими войсками. Быстро осуществить обход крупными силами через горы для наступающих фашистских войск оказалось невозможно, чему помимо сложных условий гористой местности активно способствовали заслоны советских войск на всех значимых высотах и хребтах. Переброска на Новороссийское направление частей немецкой 125-й пд потребовала времени, что дало возможность командованию 47-й армии усилить оборону на подступах к Новороссийску. Подготовленный командующим 47-й армии Г.П. Котовым контрудар в случае успеха мог заставить противника приостановить наступление, что давало время для усиления обороны города.

---

<sup>1</sup> ЦАМО РФ. Ф. 1754. Оп. 1. Д. 3. Л. 2.

<sup>2</sup> Павловский Н.О. Бой за Новороссийск. Краткий оперативно-тактический очерк // Подвиг Новороссийска: Сб. док. и материалов. Краснодар, 1974. С. 45-47.

<sup>3</sup> ЦАМО РФ. Ф. 1754. Оп. 1. Д. 8. Л. 9.

## **1.2 Оборонительные действия советских войск в горнолесном массиве северо-восточнее Новороссийска 28 августа – 13 сентября 1942 г.**

Днем 28 августа относительное равновесие, существовавшее на фронте перед 47-й армией, было нарушено – новороссийская ударная группировка противника снова перешла в широкомасштабное наступление. Не сумев с ходу захватить Новороссийск, немцы перебросили на новороссийское направление 419-й пп полковника Фрибе и 421-й пп полковника Рейнгардта из состава 125-й пд. Убедившись в безуспешности попыток пробиться к пер. Волчьих Ворот напрямик по дороге Крымская – Нижне-Баканская – Верхне-Баканский – Новороссийск, противник принял решение главный удар нанести севернее Нижне-Баканской в направлении ст-цы Натухаевской силами 213-го пп 73-й пд и 419-го пп 125-й пд при поддержке 249-й бригады штурмовых орудий. Вспомогательные удары наносились на Аманат – Верхне-Баканский и по горным ущельям в направлении перевалов Неберджаевский и Маркотх. Поскольку атакующие части противника продвигались преимущественно вдоль имевшихся дорог, а дороги вдоль рек Липки и Баканка оказались надежно прикрыты советскими войсками, логичным стало нанесение немцами удара вдоль дороги Молдаванское – Русское – Гладковская и далее на юг в направлении на Греко-Майский – Натухаевскую<sup>1</sup>.

Основной натиск в этот день пришелся на позиции 83-й обрмп. Бригада по-прежнему пыталась наступать и в ночь на 28 августа вела бой за с. Русское, когда противник многократно превосходящими силами в 7.30 утра нанес сокрушительный удар по ее боевым порядкам, с ходу овладев с. Русское и развивая наступление в направлении Нижне-Греческий. Удар оказался настолько неожиданным и мощным, что 83-я обрмп, понеся большие потери, стала в беспорядке отходить в западном направлении. Связь

---

<sup>1</sup> Карель П. Восточный фронт. Кн. 1. Гитлер идет на Восток. 1941–1943. М., 2003. С. 457.

бригады с батальонами нарушилась, и командир бригады перестал контролировать ситуацию – на северном фланге 47-й армии уже в первые часы немецкого наступления обозначились признаки катастрофы. К 12.30 в руках противника находились с. Русское, Нижне-Греческий, Красный, Киевское. К 21.00 были потеряны с. Кеслерово, Даманка, Прохладный, колхоз имени Сталина, Николаевский. Возникла опасность прорыва немцев к Натухаевской и Красно-Медведовской<sup>1</sup>.

77-я сд продолжала контратаками сдерживать противника, прочно закрывая прямой путь к Новороссийску. В ночь на 28 августа немецкие автоматчики внезапным ударом овладели выс. 383,7 отбросив 2-й батальон 324-го сп на 1,5 км юго-западнее выс. 383,7. Ответной атакой 2-му батальону 324-го сп удалось продвинуться до развилки дорог 1 км западнее Афонская щель. Попытки исправить ситуацию и вернуть высоту успехом не увенчались. С утра 28 августа возобновились упорные бои в районе станции Аманат и на прилегающих высотах. Район Аманат – выс. 291,9 продолжали удерживать 1-й и 3-й батальоны 324-го сп, еще не зная о нависшей с севера угрозе. На левом фланге 77-й сд в районе Добровольческий – выс. 366,2 – Кудачо держал оборону 1-й батальон 276-го сп. 105-й сп в очередной раз перешел в атаку в направлении Неберджаевской, продвинувшись правым флангом в район «лесн.» 2 км юго-западнее Неберджаевской и левым флангом занял выс. 337,1<sup>2</sup>.

На участке сводной стрелковой бригады бои разгорелись все сильнее. Атаковав позиции врага на высотах 462,9 и 520,6 еще с вечера 27 августа, бригада не прекращала боевых действий в отчаянных попытках овладеть высотами. Цепи вновь и вновь поднимались в атаку, однако противник уже успел прочно закрепиться на позициях и на наших пехотинцев обрушился шквал огня. Потери в 1-й стрелковой роте 1-го стрелкового батальона, которая первой вечером 27 августа перешла в атаку на выс. 462,9 за сутки

---

<sup>1</sup> ЦАМО РФ. Ф. 1754. Оп. 1. Д. 8. Л. 7-8.

<sup>2</sup> ЦАМО РФ. Ф. 1222. Оп. 1. Д. 6. Л. 16-18.



напряженного боя составили 50% личного состава. На помощь 1-му стрелковому батальону был направлен 2-й стрелковый батальон, который сосредоточился в Атакайской щели и атаковал выс. 520,6, но также безуспешно<sup>1</sup>. За сутки сводная бригада потеряла 75 человек убитыми и ранеными<sup>2</sup>.

Части 1-й обрмп ночью и утром 28 августа продолжали атаки на г. Долгая и выс. 503,5. К утру 322-й обмп овладел юго-восточными и южными скатами г. Долгая и потеснив противника на выс. 503,5 овладел вершиной, однако группа вражеских автоматчиков в количестве 60 человек смогла закрепиться на северо-восточных скатах высоты. На г. Долгая части 322-го обмп остановились на достигнутых рубежах и принялись окапываться, а на выс. 503,5 к вечеру 28 августа 322-й обмп сдал участок обороны 2-й стрелковой роте 142-го обмп, а освободившиеся силы расположил на участке выс. 418,2 – выс. 537,6 – выс. 512,0<sup>3</sup>.

142-й обмп, наступая с рубежа Мордакова щель – выс. 192,0, овладел выс. 467,2 и продолжал продвигаться в направлении «родник» 1 км юго-западнее изгиба дороги у выс. 467,2. Проведя разведку боем своим левым флангом, 142-й обмп установил скопление противника в районе выс. 520,6 – 326,4 – щель Медвежья. С 14-м обмп ни штаб бригады, ни штаб армии связи не имели – по донесению начштаба 77-й сд днем 27 августа 14-й обмп вел бой на западных и юго-западных скатах выс. 503,5. Всего потери бригады за 28 августа составили убитыми 94, ранеными 173 и пропавшими без вести 11 чел.<sup>4</sup>

На участке 216-й сд противник вел разведку боем в районе долины реки Ахтырь и Красная Победа. 589-й сп сменил 3-й батальон 276-го сп и занял рубеж Шапсугская – Скаженная Баба – Глубокий Яр – Пивничный. По данным разведки 276-го сп в районе Гастагаевский – Николаевский

---

<sup>1</sup> ЦАМО РФ. Ф. 1754. Оп. 1. Д. 3. Л. 3.

<sup>2</sup> ЦАМО РФ. Ф. 1754. Оп. 1. Д. 9. Л. 15.

<sup>3</sup> ЦАМО РФ. Ф. 2055. Оп. 1. Д. 7. Л. 1-1об.

<sup>4</sup> ЦАМО РФ. Ф. 1754. Оп. 1. Д. 8. Л. 8.

сосредоточилось до батальона пехоты противника, эскадрона конницы и 10 танков. Сосед 216-й сд 1133-й сп занимал оборону по высотам 170,7 – 234,7 – 211,3 – отметка 98,2; южнее позиций 1133-го сп во втором эшелоне находился 1135-й сп 339-й сд в районе г. Паник – г. Лысая – Лепрозорий<sup>1</sup>.

С утра 29 августа немцы продолжили наступление, по-прежнему нанося главный удар в направлении Натухаевская – Красно-Медведовская. В этот же день румынские части форсировали р. Кубань в 3 км северо-западнее ст-цы Варениковская и развивая наступление стали продвигаться в направлении Анапы, повернув часть сил на юг для развития успеха 213-го и 419-го пп. 144-й обмп после боя за Варениковскую отступал на юго-запад в направлении Гастагаевская – Анапа<sup>2</sup>. 83-я обрмп разрозненными подразделениями продолжала отходить на Натухаевскую. Отступление все больше напоминало бегство. Штаб бригады потерял 1-й стрелковый батальон, который попал в окружение и отходил в направлении Натухаевской, а со 2-м стрелковым батальоном не имел связи и не представлял, где тот находится.

К вечеру командир 83-й обрмп с оставшимся 3-м батальоном предпринял попытку закрепиться на рубеже 350,2 – Харлампиевский – 188,7 – Красный Пахарь – Рубайловский<sup>3</sup>. К исходу дня противник овладел Кудако – Горно-Майский – Сергиевский – Аккерманка. В районе выс. 376,8 было замечено 18 вражеских танков, которые двигались в направлении Верхне-Баканского, зайдя, таким образом, в тыл оборонявшихся подразделений 77-й сд. Выход танков к дороге Крымская – Верхне-Баканский грозил окружением большей части сил 77-й сд и краху обороны.

Для прикрытия Верхне-Баканского командующий 47-й армией в срочном порядке начал перебрасывать на автотранспорте из Новороссийска 103-ю оксбр, которая все еще находилась на формировании. 1-й стрелковый батальон окопался на выс. 435,2 – выс. 498,7 – роцца 2 км

---

<sup>1</sup> ЦАМО РФ. Ф. 1485. Оп. 1. Д. 5. Л. 17.

<sup>2</sup> ЦАМО РФ. Ф. 1754. Оп. 1. Д. 8. Л. 5-6.

<sup>3</sup> ЦАМО РФ. Ф. 1222. Оп. 1. Д. 6. Л. 21.

северо-западнее Верхне-Баканский – Верхне-Баканский. В батальоне совершенно не было тяжелого вооружения и приближающимся немецким танкам курсанты могли противопоставить только несколько противотанковых ружей, да противотанковые гранаты и бутылки с зажигательной смесью. Остальные батальоны 103-й бригады со средствами усиления после доукомплектования должны были прибыть к 30 августа в район Тоннельная – Красно-Медведовская – выс. 138,6<sup>1</sup>.

77-я сд продолжала сдерживать атакующего противника, удерживая прежние рубежи. Особенно упорный бой в районе выс. 291,9 – Аманат – 1,5 км восточнее выс. 383,7, которую в ночь на 29 августа вновь удалось отбить, 1-й батальон 276-го сп по-прежнему оборонял Добровольческий – выс. 366,2 – Кудако – выс. 252,4, не смотря на то, что в тыл батальону уже вышли немецкие танки. Единственный путь к отходу оставался через Аманат по еще свободному шоссе к Верхне-Баканскому, однако приказа к отступлению в этот день так и не поступило. Потери дивизии за день составили убитыми 47, ранеными 134, пропавшими без вести 64 человека<sup>2</sup>.

1-я обрмп также оборонялась на прежних позициях, ведя позиционные бои в районе выс. 537,6 – выс. 392,6 – выс. 503,5. Противник попытался в очередной раз овладеть выс. 503,5, с утра перейдя в атаку, и захватил вершину, однако ответной контратакой 14-го обмп штурмовая группа противника к 11.00 была опрокинута и вновь отброшена на северо-восточные скаты высоты. К вечеру 29 августа 1-я обрмп занимала положение: 322-й батальон – выс. 418,2 – выс. 537,6 – выс. 512,0; 142-й батальон – выс. 392,6 – выс. 503,5 – 467,2. 14-й обмп после боя за выс. 503,5 был выведен в резерв и приводил себя в порядок. 3-й батальон 276-го сп, который взаимодействовал со сводной бригадой, оборонял рубеж выс. 471,5 – выс. 526,9 – выс. 335,5<sup>3</sup>.

---

<sup>1</sup> ЦАМО РФ. Ф. 1754. Оп. 1. Д. 8. Л. 5-6.

<sup>2</sup> ЦАМО РФ. Ф. 1222. Оп. 1. Д. 6. Л. 5-6.

<sup>2</sup> Там же. Л. 19.

<sup>3</sup> ЦАМО РФ. Ф. 1754. Оп. 1. Д. 8. Л. 5.

Сводная стрелковая бригада вторые сутки вела бой за высоты 462,9 и 520,6. Однако потери бригады оказались столь высоки, что она могла, по сути, лишь демонстрировать атаки и беспокоить противника, чем на самом деле захватить высоты. За день подобной «демонстрации» бригада потеряла 3 человека убитыми и 6 ранеными. Кроме того, были разбиты вражескими минометами два станковых пулемета, которые чрезвычайно высоко ценились в бригаде, так как пулеметы были едва ли не единственным эффективным оборонительным и наступательным оружием в бригаде. О тяжелом положении и потерях бригады свидетельствует сообщение командира бригады подполковника В. Н. Ивакина командиру 77-й сд полковнику И.Г. Торопцеву, в оперативное подчинение которого поступила сводная стрелковая бригада, направленное в ночь на 30 августа: «Полковнику т. Торопцеву. 18.40 высота 462,9 мною не взята. В 1-м б-не осталось 20-30 человек. Сред. ком. состав ранен и убитый. Пулеметы все выведены из строя. Без помощи овладеть высотой не могу, приказал людям окопаться. Комбриг пп Ивакин. 30.8.42».

1-й стрелковый батальон, наступавший на выс. 462,9, поддерживала батарея из шести 82-мм минометов. На выс. 520,6, где действовал 2-й стрелковый батальон, на обратных скатах противник сосредоточил батарею 81-мм минометов и четыре 75-мм горных орудия, поставив мощную огневую завесу и прикрывая подступы к высоте. Ведя наступление на высоты 462,9 и 520,6, бригада частью сил прочно удерживала выс. 531,3 – выс. 486,4 и безымянную высоту юго-восточнее выс. 462,9<sup>1</sup>.

На участке 216-й сд значительных изменений не происходило. Полки занимали оборону: 665-й сп оборонял – долина реки Ахтырь – выс. 202,7 – Эриванский – Красная Победа – выс. 279,6 – Эриванская; 647-й сп – Первый Греческий – выс. 185,6; 589-й сп с 1-м батальоном 647-го сп – Шапсугская – выс. 213,4 – выс. 204,9 – сол.ист., - г. Липовая – г. Свинцовая. Один

---

<sup>1</sup> ЦАМО РФ. Ф. 1754. Оп. 1. Д. 3. Л. 4-4 об, 6.

стрелковый взвод с ручным пулеметом от заградбатальона занял оборону вдоль северной окраины хут. Ахонка<sup>1</sup>.

В целом боевые действия 29 августа стали неудачными для 47-й армии. Войска противника прорвали левый фланг обороны 47-й армии и стремительно продвигались на запад. Успех немецких войск получил отражение в записях начальника Генерального штаба Вермахта Франца Гальдера: «...Несколько улучшилась обстановка на Кавказе, особенно севернее Новороссийска...»<sup>2</sup>.

После того, как немцам удалось прорвать оборону 83-й обрмп, их натиск на остальных направлениях резко снизился. Все внимание вражеского командования теперь было приковано к району прорыва. 83-я бригада к 30 августа окончательно потеряла управление и была совершенно не в состоянии оказывать какое-либо сопротивление, беспорядочно отходя к Натухаевской. Тем временем 103-я оксбр в полном составе заняла оборону в окрестностях поселка Верхне-Баканский, расположившись 1-м стрелковым батальоном вдоль дороги Натухаевская – Верхне-Баканский – выс. 67,8 – 295,0 – западная окраина Верхне-Баканский, и 2-м стрелковым батальоном Тоннельная – выс. 373,4 седлая шоссе и железную дорогу. Для усиления обороны в подчинение командира бригады из Новороссийска прибыл 8-й обмп, расположившийся в Верхне-Баканском. В этот день боевых действий на участке бригады не было – противник сосредотачивался на выходе из лесов в районе хут. Греко-Майский, чтобы нанести единовременный мощный удар и разгромить советскую оборону<sup>3</sup>.

Сводная стрелковая бригада так и не получила приказа прекратить наступление на высоты 462,9 и 520,6, но из-за острой нехватки личного состава и вооружения фактически производила лишь беспокоящие действия. Противник продолжал наращивать силы и совершенствовать оборону и к

---

<sup>1</sup> ЦАМО РФ. Ф. 1485. Оп. 1. Д. 5. Л. 18.

<sup>2</sup> Гальдер Ф. Русская кампания. Хроника боевых действий на Восточном фронте. М., 2007. С. 310.

<sup>3</sup> ЦАМО РФ. Ф. 1754. Оп. 1. Д. 8. Л. 4.

30 августа имел на выс. 462,9 7 станковых пулеметов, 8 минометов, 2 37-мм пушки, до роты пехоты и отделение автоматчиков, то есть даже в обороне имел значительное преимущество в живой силе и вооружении. На выс. 520,6 у противника было до 4 станковых пулеметов, до 10 минометов, на северо-восточных скатах батарея из 4 75-мм орудий, до взвода автоматчиков и значительное количество пехоты. Для взятия одной только выс. 520,6 требовалось не менее полнокровного батальона, который взять было попросту негде. Особенно остро в бригаде не хватало вооружения и на 30 августа имелось – 5 пулеметов, 6 82-мм минометов, 3 120-мм миномета, 520 винтовок, 60 автоматов, то есть в достатке бригада была обеспечена только винтовками<sup>1</sup>.

77-я сд по-прежнему прочно обороняла свои позиции. 105-й сп сдал свой участок обороны юго-западнее Неберджаевской в районе выс. 503,5 – выс. 467,2 сосредоточившись 3-м батальоном в районе 1 км северо-западнее выс. 467,2 и 1-м и 2-м батальонами 1 км южнее и юго-восточнее выс. 520,6. 2-й батальон 276-го сп был передан в подчинение командиру 1-й обрмп и находится в районе Кочев – выс. 592,5 – выс. 512,0. 3-й батальон 276-го сп в районе Шапсугской готовился к сдаче участка 216-й сд. Серьезные боевые действия велись только в районе станции Аманат – выс. 202,8 – выс. 291,9, где 324-й сп отражал очередной натиск противника, наступавшего силами пехотного батальона. Потери дивизии за день составили 27 человек убитыми и 76 ранеными<sup>2</sup>.

На участке 1-й обрмп изменений не происходило. Бригада занимала оборону 322-м обмп выс. 418,2 – выс. 537,6 – выс. 512,0 и 142-м обмп выс. 499,3 – выс. 503,5 – выс. 467,2. Поздним вечером противник внезапно атаковал позиции 142-го батальона и окружил 3-ю стрелковую роту на выс. 467,2. В ночь на 31 августа рота прорвала окружение и вышла к своим. Остатки 14-го обмп в количестве 10 человек были выведены с передовой, и

---

<sup>1</sup> ЦАМО РФ. Ф. 1754. Оп. 1. Д. 3. Л. 10-10 об.

<sup>2</sup> Шиян И.С. Новороссийск – город-герой. 2-е изд. М., 1982. С. 46; ЦАМО РФ. Ф. 1222. Оп. 1. Д. 6. Л. 20, 22-23.

батальон маршем направился в район восточнее Адамовича балка для пополнения<sup>1</sup>. На участках 216-й и 339-й стрелковых дивизий по-прежнему без изменений.

В ночь на 31 августа противник атаковал одновременно на нескольких направлениях. Советская оборона слабела с каждым днем, врагу казалось, последнее усилие, и она рухнет. С новой силой разгорелись боевые действия за выс. 503,5, выс. 291,9, Аманат, выс. 219,9. Но основной удар наносился на Верхне-Баканский – Красно-Медведовскую – Натухаевскую. Подтянув отставшие части и перегруппировавшись, немцы нанесли массивный удар танками и пехотой на Верхне-Баканский. В ходе ожесточенного боя к исходу дня им удалось овладеть выс. 299,7 и районом цемзавода на северо-восточной окраине Верхне-Баканского. Противник овладел Натухаевской, к вечеру его танки и пехота появились уже на южной окраине Красно-Медведовской.

В этот же день румынские части силами двух полков пехоты, кавалерийского полка, 7 танков и 20 бронемашин и танкеток вышли к черноморскому побережью, овладев Анапой, Анапской и поселком Супсех, отрезав оборонявшиеся на Таманском полуострове части морской пехоты. Оборона 47-й армии зашаталась – левый фланг оказался полностью открыт и с выходом к Красно-Медведовской противник получил возможность пройти через горный массив западнее Волчьих ворот и спуститься в приморскую долину Новороссийска – цель была невероятно близка<sup>2</sup>.

Заняв окраины поселка Верхне-Баканский и перерезав единственную шоссеиную дорогу, противник отрезал удобные пути отхода 77-й сд. Одновременно он резко усилил натиск и на позиции самой дивизии. В ночь на 31 августа на рубеже выс. 291,9 – Аманат – выс. 202,8 – выс. 219,9 разгорелись кровопролитные бои. В ходе ожесточенного ночного боя

---

<sup>1</sup> ЦАМО РФ. Ф. 1754. Оп. 1. Д. 8. Л. 4. Бабаев Х.-М. Б. Крах гитлеровских планов захвата Кавказа. Махачкала, 1975. С. 78.

<sup>2</sup> ЦАМО РФ. Ф. 1754. Оп. 1. Д. 8. Л. 1.

противник захватил выс. 251,2, выс. 291,9 и выс. 202,8. Наши части отошли и к 2.00 31 августа закрепились на рубеже: выс. 219,9 – Аманат – выс. 245,5 – выс. 252,4 – выс. 235,4. Потери к 2.00 составили 19 человек убитыми и 47 ранеными. К вечеру 324-й сп вынужден был оставить Аманат, но выс. 219,9, отразив многочисленные атаки, удалось удержать. Дальнейшее продвижение противника было остановлено.

В отличие от 324-го сп, которому пришлось весь день обороняться, 105-й сп предпринял попытку наступления на выс. 520,6, сменив подразделения сводной стрелковой бригады. Тяжелый бой длился весь день, однако овладеть высотой не удалось. Потери 105-го сп в бою за выс. 520,6 составили 60 человек убитыми, 130 ранеными и 62 пропавшими без вести.

3-й стрелковый батальон 276-го сп сдал участок обороны в районе Шапсугской 216-й сд и сосредоточился в районе Ахонка – выс. 693,8 – выс. 358,4, поступив в распоряжение командира 1-й обрмп<sup>1</sup>.

На участке 1-й обрмп противник в очередной раз попытался овладеть выс. 503,5, где оборонялся 142-й обмп. Атаки следовали одна за другой, непрерывно в течение всего дня, однако батальон прочно удерживал рубеж. Командир 142-го батальона сообщал, что в щели между выс. 503,5 и г. Долгая скапливается пехота противника. На остальных участках противник ограничивался артиллерийским и минометным огнем и разведкой. 142-й батальон оказался сильно растянут, правым флангом занимая выс. 503,5 и левым флангом район 1,5 км юго-западнее выс. 520,6. 1-я стрелковая рота 142-го обмп вышла из района Шапсугской и заняла оборону в районе горы Долгая. 14-й обмп майора Хлобина в количестве 10 человек не дойдя до места назначения в районе Адамовича балка, получил новый приказ, и сосредоточился в поселке Мефодиевский<sup>2</sup>.

---

<sup>1</sup> ЦАМО РФ. Ф. 1222. Оп. 1. Д. 6. Л. 23, 25-26.

<sup>2</sup> ЦАМО РФ. Ф. 2055. Оп. 1. Д. 7. Л. 2.



Перед фронтом 216-й сд противник значительной активности не проявлял, на левом фланге дивизии в районе Скаженная Баба вел разведку боем в направлении Глубокий Яр. Потерь в течение дня дивизия не имела<sup>1</sup>. В целях более удобного и эффективного управления имеющимися силами, по решению Ставки Верховного Главнокомандования 1 сентября войска, оборонявшиеся в районе Западного Кавказа были преобразованы в Черноморскую группу войск Закавказского фронта. Командующим Черноморской группой войск был назначен генерал-полковник Я.Т. Черевиченко<sup>2</sup>.

1 сентября, натолкнувшись на серьезное сопротивление у Верхне-Баканского, противник стал методично уничтожать узлы сопротивления авиацией и артиллерией, пытаясь одновременно найти слабые места в нашей обороне и овладеть перевалом Волчьих Ворота. Курсанты ожесточенно оборонялись, удерживая рубеж выс. 347,4 – выс. 344,9 – северная окраина Верхне-Баканского – 800 м северо-западнее Верхне-Баканского – выс. 295,0 – Тоннельная<sup>3</sup>. Держать оборону в районе Верхне-Баканского бригаде помогала 1-я танковая рота 126-го отдельного танкового батальона в составе 3-х Т-26 и 3-х БТ-7<sup>4</sup>.

Потеряв пути отхода, 77-я сд стала скруглять фронт и постепенно отходить в леса, расположенные южнее отрезка дороги Нижне-Баканская – Верхне-Баканский. Дорогу временно остался удерживать 1-й стрелковый батальон 276-го сп, расположившись по восточной окраине хут. Большевик, фронтом на северо-восток. Значительными силами пехоты немцы продолжали наступление и к концу дня 1 сентября смогли прорвать оборону нашу оборону глубоко вклинившись в расположение 1-го батальона. 324-й сп после боев за Аманат сдал позиции 1-му батальону 276-го сп и двинулся в

---

<sup>1</sup> ЦАМО РФ. Ф. 1485. Оп. 1. Д. 5. Л. 16.

<sup>2</sup> Януш С.В. Битва за Кавказ: проблемы войсковых операций: 1942–1943 гг. Дис... д-ра ист. наук. Ставрополь, 2006. С. 253.

<sup>3</sup> ЦАМО РФ. Ф. 402. Оп. 9575. Д. 73. Л. 42.

<sup>4</sup> ЦАМО РФ. Ф. 402. Оп. 9575. Д. 72. Л. 23.

район юго-восточнее Верхне-Баканского, чтобы не допустить удара с тыла. Со стороны Верхне-Баканского противник наступления не предпринимал, понимая, что части 77-й дивизии все равно находятся в безвыходном положении, и в самом ближайшем времени будут пробиваться на юг, к Новороссийску. На других участках обороны серьезных боевых действий не велось. 2-й и 3-й стрелковые батальоны 276-го сп, находившиеся в районе Ахонка, перешли в резерв в распоряжение командарма. Грядущим высотам от выс. 537,6 до ст. Шапсугская включительно продолжали оборонять 322-й обмп 1-й обрмп, 589-й сп и часть сил 647-го сп 216-й сд. Потери 77-й сд за день составили 39 человек убитыми и 126 ранеными, большинство из них из 1-го батальона 276-го сп<sup>1</sup>.

1-я обрмп находилась в обороне на прежних позициях, ведя бой частью сил 322-го и 142-го батальонов на г. Долгая и выс. 467,2. В этот день в бою за выс. 467,2 группа бойцов 142-го батальона в количестве 10 человек, подавленных неудачами нашей армии и бесконечным отступлением, перешла на сторону противника. Уже 4 сентября их заметили однополчане в рядах немецких солдат, и многие бойцы слышали, как один из перебежчиков прокричал – «Смерть коммунистам!». Эти же предатели вывели группу немецких солдат в тыл левофланговой роты 142-го батальона. Пополненный личным составом 14-й обмп из поселка Мефодиевский был снова переброшен на неберджаевское направление и занял оборону на рубеже выс. 544,7 – выс. 337,1<sup>2</sup>.

На участке 216-й сд изменений не происходило, противник себя не проявлял, ограничиваясь наблюдением и разведкой. 665-й сп 7-й стрелковой ротой сменил подразделения 647-го сп в районе клх Первый Греческий – гор. Шизе. Высвободившийся 2-й стрелковый батальон 647-го сп маршем

---

<sup>1</sup> ЦАМО РФ. Ф. 1222. Оп. 1. Д. 6. Л. 28.

<sup>2</sup> ЦАМО РФ. Ф. 2055. Оп. 1. Д. 7. Л. 2-2 об, 3 об.

направился в хут. Ахонка, Заняв участок обороны 2-го и 3-го батальонов 276-го сп<sup>1</sup>.

В течение дня 2 сентября на фронте 47-й армии по всем направлениям происходили позиционные бои. Противник все сильнее вклинивался в нашу оборону, широким охватом с северо-запада огибая Верхне-Баканский. Находившаяся в полуокружении 103-я оксбр продолжала медленно отходить, и командование армии стало проводить перегруппировку войск, пытаясь закрыть бреши в обороне. Сводная стрелковая бригада, прикрываясь частью сил 1-го стрелкового батальона на западных скатах выс. 462,9, заняла новый рубеж обороны: г. Острая – Желтобрюх – 2 км западнее Владимировка. В это же время переброшенный с прежних позиций 324-й сп 77-й сд занял рубеж Желтобрюх – Клеша – западные скаты выс. 347,4<sup>2</sup>.

Таким образом, район южнее Верхне-Баканского удалось прикрыть, но в лесном массиве к западу от пер. Волчьи Ворота наших войск по-прежнему не было, и что там происходит, командование армии не знало. 105-й сп оставался на прежнем месте, на юго-восточных и юго-западных скатах выс. 520,6. После неудачного наступления на выс. 520,6 31 августа, активных действий полк больше не предпринимал, ограничившись обороной. 2-й и 3-й стрелковые батальоны 276-го сп к вечеру 2 сентября сосредоточились в районе Мефодиевский<sup>3</sup>. 1-я обрмп 142-м и 14-м отдельными батальонами морской пехоты вела бои за г. Долгая<sup>4</sup>. На участке 216-й сд противник себя не обнаруживал.

К 2 сентября в с. Ново-Михайловское закончила формирование 318-я гсд и сразу же была переброшена в Геленджик в распоряжение командующего 47-й армией. Командарм приказал командиру дивизии В.А. Вруцкому готовить резервную линию обороны на рубеже: пер. Бабича – выс. 704,2 – пер. Кабардинский – г. Плоская. Выйти к морю со стороны Абинской

---

<sup>1</sup> ЦАМО РФ. Ф. 1485. Оп. 1. Д. 5. Л. 20.

<sup>2</sup> ЦАМО РФ. Ф. 1222. Оп. 1. Д. 6. Л. 30.

<sup>3</sup> ЦАМО РФ. Ф. 1222. Оп. 1. Д. 6. Л. 30.

<sup>4</sup> ЦАМО РФ. Ф. 2055. Оп. 1. Д. 7. Л. 2.

и Крымской через очень слабые позиции 216-й сд и 1-й обрмп для противника было теперь затруднительно. Однако севернее Новороссийска ситуация продолжала оставаться неясной<sup>1</sup>.

3 сентября наступление немцев по-прежнему продолжалось, и появилась реальная опасность прорыва нашей обороны в районе Верхне-Баканского. Командование 47-й армии приняло решение отвести 77-ю сд и сосредоточить ее вдоль горного хребта от Верхне-Баканского до пер.а Маркотх фронтом на северо-восток. Оставлять этот рубеж было нельзя, больше крупных высот за спиной не оставалось – только город и море. 105-й сп, оставив позиции у выс. 520,6 занял оборону 1-м стрелковым батальоном на выс. 531,3 и 2-м стрелковым батальоном прикрывая пер. Неберджаевский<sup>2</sup>. 324-й сп отошел с рубежа Желтобрюх – Клеша – западные скаты выс. 347,4 и сосредоточился в районе выс. 418,2 – г. Острая<sup>3</sup>. Противник, обнаружив отход наших войск, тут же стал наседавать и на плечах отступающих попытался овладеть выс. 418,2 и г. Острая, весь день за эти высоты шел напряженный бой. 276-й сп вышел в район пер. Маркотхут. По состоянию на 3 сентября в полках дивизии оставалось личного состава – по списку/выбывших: 105-й сп – 1777/1319; 276-й сп – 1453/145; 324-й сп – 1798/968. Таким образом, осталось в 105-м полку 458 чел., в 276-м полку – 1308 чел., в 324-м полку – 830 чел.<sup>4</sup>

103-я оксбр, неся потери, продолжала сдерживать непрерывно атакующего противника. Тем временем поступили сведения, что противник обошел левый фланг 103-й оксбр и занял гору Гудзева, угрожая населенному пункту Борисовка. Часть сил сводной стрелковой бригады выдвинулась в пос. Борисовка с задачей удержать Борисовку и быть в готовности перейти в атаку на гору Гудзева.

---

<sup>1</sup> ЦАМО РФ. Ф. 1629. Оп. 1. Д. 3. Л. 5; Хмыров А.П. Так ковалась победа. Коммунисты Новороссийска в годы Великой Отечественной войны. Исторический очерк. Краснодар, 1962. С. 51.

<sup>2</sup> ЦАМО РФ. Ф. 1222. Оп. 1. Д. 6. Л. 34.

<sup>3</sup> ЦАМО РФ. Ф. 402. Оп. 9575. Д. 61. Л. 66.

<sup>4</sup> ЦАМО РФ. Ф. 1222. Оп. 1. Д. 6. Л. 34.

С уходом 105-го сп левый фланг 1-й обрмп оказался открыт. Промежуток между левофланговыми ротами 142-го обмп и позициями 105-го сп заполнить командир 1-й обрмп был не в состоянии. Однако в этот день противник атаковать не стал, проводя разведку и накапливая силы для наступления. Бои продолжались только на г. Долгая, где действовали 14-й и 142-й обмп<sup>1</sup>.

Перед 216-й сд участились действия разведгрупп противника. Группы немецких автоматчиков были замечены в районе Красная Победа, Шапсугская, Глубокий Яр. Около хут. Красная Победа группа наших разведчиков заминировала участок дороги, где подорвалась немецкая автомашина, и удалось взять двоих пленных, уцелевших при взрыве. Один был немцем, а другой оказался бывшим младшим лейтенантом Красной армии, по национальности киргизом, который согласился на сотрудничество с фашистами и служил в 210-й отдельной части тяжелых танков из состава 44-го армейского корпуса. По данным пленных, подразделение тяжелых танков начало передислокацию в станицу Абинская со 2 сентября – это тревожное сообщение говорило о возможном крупном наступлении противника из района Абинской<sup>2</sup>.

Несмотря на отчаянное сопротивление наших войск, к 4 сентября оборона в районе Верхне-Баканского все же рухнула. С утра противник нанес ряд сильнейших ударов по расположению 103-й оксбр и 77-й сд и в нескольких местах смог прорвать нашу оборону. Под давлением превосходящих сил противника бригада вынуждена была медленно отступать к пер. Волчьих Ворота. Ведя бой в полуокружении, бригада из последних сил прикрывала единственный удобный выход к морю к северу от Новороссийска через перевал, не давая немецким танкам спуститься к городу. К вечеру противник ударом с южной окраины Верхне-Баканского занял выс. 373,4, откуда уже просматривалась седловина перевала, но

---

<sup>1</sup> ЦАМО РФ. Ф. 2055. Оп. 1. Д. 7. Л. 2.

<sup>2</sup> ЦАМО РФ. Ф. 1485. Оп. 1. Д. 5. Л. 21.

спуститься к нему не смог. Не сумев сломить сопротивление курсантов, немцы решили нанести фланговые удары, и обойти пер. Волчьих Ворота по близлежащим высотам.

Главный удар пришелся в стык 324-го и 105-го сп на выс. 445,9. Сосредоточив в щели Белоночная до полка пехоты, противник сумел с ходу прорвать оборону, овладел выс. 445,9 и стал развивать наступление в направлении выс. 309,4, отрезая 103-ю оксбр от своих войск. В течение дня и вечера бригада продолжала вести бой в окружении и в ночь на 5 сентября предприняла попытку прорыва. Курсанты понесли огромные потери, и лишь небольшая часть из них смогла выйти из окружения<sup>1</sup>.

324-й сп, оборонявшийся в районе г. Острая – выс. 445,9, также оказался в окружении и стал отходить в направлении Гайдук – Леонтовича. 105-й сп левым флангом оборонялся на выс. 531,3, и после прорыва немцев на выс. 445,9, часть сил развернул в северо-западном направлении, прикрывая левый фланг дивизии: 1-й батальон 105-го сп удерживал выс. 531,3; 2-й батальон 105-го сп занял Кирилловку; 3-й батальон 105-го сп продолжал удерживать пер. Неберджаевский<sup>2</sup>. Для того, чтобы овладеть пер. Неберджаевский, противник пошел на хитрость. Со стороны щели Атакайская на пер. Неберджаевский в 17.00 – 19.00 неоднократно проникали группы немецких автоматчиков, переодетых в красноармейскую и милицейскую форму, которые открывали в тылу 105-го сп стрельбу с целью вызвать панику среди обороняющихся. Создавалось впечатление, что немцы уже заняли Цемдолину и с тыла наступают на расположение полка, однако бойцы на провокацию не поддались – перевал не был оставлен<sup>3</sup>.

Между 105-м сп и сводной стрелковой бригадой, располагавшейся в районе Борисовка, занял оборону 17-й обмп, оседлав дорогу Верхне-Баканский – Новороссийск. 276-й сп закрепился на рубеже: Ахонка – Купеческая щель – выс. 428,8 – выс. 217,6 – выс. 277,4 – Мордакова щель –

<sup>1</sup> ЦАМО РФ. Ф. 402. Оп. 9575. Д. 73. Л. 42.

<sup>2</sup> ЦАМО РФ. Ф. 1222. Оп. 1. Д. 6. Л. 35-36.

<sup>3</sup> ЦАМО РФ. Ф. 2055. Оп. 1. Д. 7. Л. 3 об.

пер. Маркотх. В упорных боях 1-4 сентября 77-я сд не только достаточно успешно оборонялась, но и в контратаках даже сумела захватить некоторые трофеи: 3 станковых пулемета, 1 ручной пулемет, 19 винтовок, 5 автоматов и 1 пистолет<sup>1</sup>.

Сводная стрелковая бригада В. Н. Ивакина к исходу дня 3 сентября сосредоточилась в районе Борисовка и с утра 4 сентября начала атаку на г. Гудзева. На горе держал оборону взвод пехоты противника со станковым пулеметом, минометом и отделением автоматчиков. В атаке участвовали 4-я стрелковая рота 2-го стрелкового батальона с батареей 120-мм минометов совместно с ротой 103-й оксбр. 5-я и 6-я стрелковые роты 2-го батальона окопались по западной окраине Владимировки. 1-й стрелковый батальон занял оборону в районе г. Фурова. Овладеть горой Гудзева не удалось, напротив, под давлением противника 2-й стрелковый батальон стал отходить в направлении выс. 268,8. В бригаде за день было убито 3, ранен – 1 человек<sup>2</sup>. 1-я обрмп находилась на прежних позициях и 322-м обмп вела бой за г. Долгая.

На участке 216-й сд противник в течение дня пытался прорваться к Шапсугской и овладеть высотами южнее хут. Николаевский. Очевидно, целью атак было не позволить советскому командованию перебросить подкрепления с этого участка фронта под Новороссийск. 647-й сп, сменив 2-й и 3-й батальоны 276-го сп, продолжал укреплять оборону по высотам западнее и севернее хут. Ахонка, имея границу слева с 1-й отдельной бригадой морской пехоты по линии выс. 418,2 – щель Купеческая. Сосед справа 339-я сд занимала оборону: Азовская – Убинская – г. Паник – выс. 211,3 – выс. 234,7 – выс. 170,7. Это была последняя попытка противника захватить станицу Шапсугская в рамках наступательной операции по овладению Новороссийском, после чего боевые действия на данном участке полностью прекратились. Затишье продолжалось вплоть до 19 сентября,

---

<sup>1</sup> ЦАМО РФ. Ф. 1222. Оп. 1. Д. 6. Л. 35-36.

<sup>2</sup> ЦАМО РФ. Ф. 1754. Оп. 1. Д. 3. Л. 12.

когда немецкое командование предприняло попытку прорыва в обход неприступных позиций у Новороссийска и ударом через пер. Бабича зайти защитникам города с тыла<sup>1</sup>.

5 сентября ситуация на фронте 47-й армии продолжала стремительно ухудшаться. Немцы сильными ударами на разных направлениях продолжали расшатывать оборону и, вклиниваясь глубоко в расположение обороняющихся советских войск, заставляли наши части оставлять один рубеж за другим. Оборона трещала по швам, резервов не хватало и командование приняло решение, начиная со 2 сентября эвакуировать последних защитников Таманского полуострова, последовательно снимая один батальон за другим и переправляя их в Новороссийск. Всего с Таманского полуострова к 5 сентября было эвакуировано 5516 человек и 544 человека из района Анапы, которые не успели вовремя отойти к Новороссийску и были прижаты к морю румынскими частями севернее Анапы. В итоге гарнизон Новороссийска пополнился более чем шестью тысячами солдат, из которых было сформировано 4 новых батальона, сразу же вступивших в бой<sup>2</sup>.

Части 77-й сд под воздействием противника медленно отходили вдоль горного хребта в направлении пер.а Неберджаевский. 105-й сп вынужден был оставить выс. 531,3, чем немедленно воспользовались немцы – к 16.00 силами до батальона пехоты спустились с выс. 531,3 и овладели населенным пунктом Кирилловка. Поперек Цемесской долины преградили путь противнику бойцы сводной стрелковой бригады и 15-го обмп, удерживая рубеж Борисовка – клх Красная Заря<sup>3</sup>. По состоянию на 17.00 части противника вышли на рубеж: г. Чухабль – хут. Борисовка – хут. Кирилловка – выс. 531,3 – г. Долгая<sup>4</sup>. 1-й стрелковый батальон сводной стрелковой бригады весь день отражал атаки с направления хут. Большой – выс. 209,0.

---

<sup>1</sup> ЦАМО РФ. Ф. 1485. Оп. 1. Д. 5. Л. 23, 25.

<sup>2</sup> Гречко А.А. Битва за Кавказ. М., 1967. С. 125.

<sup>3</sup> ЦАМО РФ. Ф. 1754. Оп. 1. Д. 3. Л. 13.

<sup>4</sup> ЦАМО РФ. Ф. 402. Оп. 9575. Д. 96. Л. 70.



Группы автоматчиков противника обошли расположение сводной стрелковой бригады и с тыла атаковали левый фланг бригады с направления Васильевка – щель Первая, воспользовавшись отсутствием в этом районе наших войск. До утра 5 сентября соседом слева, прикрывая фланг сводной стрелковой бригады, был 17-й обмп, затем он, не предупредив командира бригады, снялся с места и ушел в тыл. Под угрозой окружения бригада начала отход в направлении западных окраин Новороссийска<sup>1</sup>.

Гора Долгая и выс. 503,5, за которые более недели шли непрекращающиеся тяжелые бои, в ночь на 5 сентября были оставлены. Отошедшие южнее части 1-й обрмп весь день вели упорный бой за выс. 467,2 и родник 1 км восточнее выс. 467,2. Противник атаковал позиции 142-го обмп, где оборонялось всего лишь около 50 морских пехотинцев, силами двух батальонов и к исходу дня овладел выс. 467,2<sup>2</sup>.

На следующий день, 6 сентября бои шли уже на улицах Новороссийска. 7 сентября немцы достигли западного берега Цемесской бухты, разрезав обороняющие город части на восточную и западную группы. Стремясь, во что бы то ни стало захватить Новороссийск, фашисты всё усиливали натиск. На узком прибрежном участке наступали 9-я, 73-я и 125-я пехотные дивизии, поддержанные 213-й бригадой штурмовых орудий, которым противостояли ослабленные части 77-й сд, сводной стрелковой бригады, 83-й обрмп и нескольких отдельных батальонов морской пехоты. После упорных многодневных боев Новороссийск пришлось оставить, но ценой невероятных усилий наших солдат и матросов противник был остановлен под стенами цементного завода «Октябрь». Почти на целый год фронт вдоль восточной окраины Новороссийска стабилизировался<sup>3</sup>.

Тем временем в горах севернее Новороссийска советские морские пехотинцы продолжали отчаянно обороняться, не давая врагу овладеть перевалами, позволявшими с севера выйти к Новороссийску и Кабардинке. К

---

<sup>1</sup> ЦАМО РФ. Ф. 1754. Оп. 1. Д. 3. Л. 13.

<sup>2</sup> ЦАМО РФ. Ф. 2055. Оп. 1. Д. 7. Л. 4.

<sup>3</sup> Тике В. Марш на Кавказ. Битва за нефть. 1942/1943. М., 2005. С. 116.

утру 6 сентября 1-я обрмп занимала рубеж выс. 192,0 – выс. 503,5 – южнее г. Долгая – выс. 512,0 – выс. 537,6 – выс. 418,2. В районе высот 512,0 – 537,6, в зоне ответственности 322-го обмп, противник активности не проявлял, сосредоточив все усилия на левом фланге бригады и содействуя своим войскам, штурмующим Новороссийск. 142-й обмп прекратил попытки отбить г. Долгая и занял оборону: г. Долгая – 1-я рота в количестве 90 человек на юго-восточных, южных и юго-западных скатах; выс. 503,5 – 2-я рота в количестве 80 чел. на юго-восточных скатах; выс. 467,2 – 3-я рота в количестве 45 чел. заняла юго-восточные скаты. После сильного боя за выс. 467,2 противник овладел высотой и укрепился на ней силами до батальона. В 16.30 там же были замечены 5 вражеских танков. Прикрывая левый фланг бригады на выс. 192,0 1-я рота 14-го обмп занимала южные и юго-восточные скаты, закрыв подступы к дороге, ведущей на выс. 520,6. Связь с отошедшим днем ранее 105-м сп бригаде удалось установить, однако между крайней левофланговой ротой 14-го обмп и крайней правофланговой ротой 105-го сп остался незаполненный промежуток шириной в 2 км.

После относительного затишья предыдущих дней противник обрушил сильнейший удар на левый фланг бригады, наступая двумя сильными ударными группами, до полутора полков пехоты при поддержке танков со стороны Атакайской щели в направлении выс. 192,0 и силами до полка пехоты вдоль дороги Неберджаевская – Мефодиевский в направлении хут. Липки. В середине дня группа автоматчиков противника со стороны Неберджаевской прорвалась в район Липки, но удержаться не смогла и была отброшена. Однако это был лишь временный успех, натиск противника все усиливался и командир бригады, чтобы сохранить людей, запросил командование 47-й армии о срочном отводе 14-го и 142-го батальонов на рубеж северных скатов выс. 544,7 – пер. Маркотх. Весь день в районе Липки шел тяжелый бой. К вечеру группы автоматчиков противника, наступая со стороны Атакайская щель, вышли на рубеж выс. 192,0 – выс. 337,1, перерезали дорогу Неберджаевская – Мефодиевский западнее Липки и

вплотную подошли к командному пункту 14-го обмп и командному пункту штаба бригады, обстреливая расположение штаба. Ситуация становилась критической<sup>1</sup>.

Для того, чтобы выиграть время и успеть эвакуировать штабы, в 20.30 в контратаку были отправлены небольшие группы автоматчиков охраны штаба. Им была поставлена задача – связать немцев боем и любой ценой удержать позиции до отхода штаба. Под прикрытием автоматчиков штабной транспорт стал прорываться через пер. Неберджаевский в пос. Мефодиевский. Задача усложнялась тем, что немецкая пехота подошла уже вплотную к пер.у, и было неизвестно, свободен ли еще путь, или транспорт направляется прямо в руки врагу. В 21.35 автоматчики противника были уже в 150-200 м от командного пункта штаба бригады, и командир бригады приказал переходить на запасной командный пункт. В 21.40 штаб бригады начал отход напрямую через лес, по компасу. Комбрига, который был тяжело болен и находился в полубессознательном состоянии, пришлось выносить на носилках<sup>2</sup>.

К 5.00 7 сентября штаб бригады прибыл на запасной командный пункт и принялся восстанавливать связь с подразделениями. К 6.00 была установлена связь с 322-м обмп, который оставался на прежних позициях в районе выс. 537,6 – 512,0 – юго-восточные скаты г. Долгая. В ночь на 7 сентября участок обороны на выс. 418,2 батальон сдал подразделениям 647-го сп 216-й сд, а освободившиеся силы были направлены для укрепления обороны на других участках. Долгое время не удавалось выяснить судьбу 14-го и 142-го обмп. Большая часть сил батальонов ночью попала в окружение и, заняв круговую оборону, весь день 7 сентября вела ожесточенный бой в районе выс. 192,0 – Липки. В ночь на 8 сентября батальоны пошли на прорыв и с боем стали продвигаться в юго-западном направлении<sup>3</sup>.

---

<sup>1</sup> ЦАМО РФ. Ф. 2055. Оп. 1. Д. 7. Л. 4-5.

<sup>2</sup> ЦАМО РФ. Ф. 2055. Оп. 1. Д. 7. Л. 4-5.

<sup>3</sup> Там же. Л. 5.

В этот же день на помощь морским пехотинцам и частям 77-й сд пришел 1331-й сп 318-й сд. После 45 километрового марша полк с ходу вступил в бой с рубежа высот севернее и северо-западнее населенного пункта Мефодиевский, чем оттянул часть сил противника на себя<sup>1</sup>. Противник не прекращал атаки, и по состоянию на 24.00 7 сентября силами до полка пехоты вел наступление через пер. Маркотх – выс. 544,7 в направлении Адамовича балки<sup>2</sup>.

К утру 8 сентября основной части окруженных батальонов морской пехоты удалось выйти в район выс. 435,2 – г. Колдун (на картах с 1942 г. издания известна как г. Сахарная Голова). Несмотря на тяжелейшее положение, в которое попали 14-й и 142-й обмп, их командирам удалось не только сохранить личный состав, но и вывезти тыловое и штабное имущество батальонов. Оба батальона, не смотря на понесенные потери, сохранили боеспособность и были готовы выполнять новые боевые задачи. Противник по-прежнему продолжал атаки, стараясь окончательно разгромить морскую бригаду, и обойти Новороссийск с севера. Овладев районом Липки, противник силами до батальона пехоты перешел в атаку по щели Мордакова в юго-восточном направлении, заходя в тыл левому флангу 322-го обмп. Командир бригады отдал приказ 322-му батальону выделить часть сил и, продолжая удерживать юго-восточные скаты г. Долгая, загнуть левый фланг в районе выс. 217,6 фронтом на северо-запад. Опасный маневр противника удалось нейтрализовать.

После выхода из окружения, 14-й и 142-й обмп заняли новые рубежи обороны. К вечеру 14-й батальон окопался по северным скатам выс. 535,5, а 142-й батальон на юго-восточных скатах г. Колдун. Вечером того же дня в район выс. 535,5 из резерва фронта прибыла 16-я отдельная стрелковая бригада (далее осбр) полковника П.И. Левина с задачей не допустить выхода

---

<sup>1</sup> ЦАМО РФ. Ф. 1629. Оп. 1. Д. 3. Л. 5.

<sup>2</sup> ЦАМО РФ. Ф. 402. Оп. 9575. Д. 69. Л. 73.

противника на приморское шоссе<sup>1</sup>. Противник в течение дня произвел 5 атак с выс. 544,7 в направлении Адамовича балка<sup>2</sup>.

9 сентября. После подхода 16-й осбр, 14-й и 142-й обмп сдали свои участки обороны и выдвинулись в район выс. 294,4 – 345,6, перекрыв долину р. Адегой, вдоль которой противник, в случае успеха, мог с запада выйти в район Шапсугская в тыл 216-й сд и развивать наступление далее на Геленджик. Батальоны получили приказ окопаться и быть в готовности нанести контрудар в направлении хут. Липки. 16-я осбр заняла оборону на рубеже г. Колдун – выс. 435,2 – выс. 277,4. Перед 322-м обмп противник активности не проявлял<sup>3</sup>.

Прорваться через горы севернее Новороссийска противник не смог и боевые действия временно прекратились. Получив передышку, в течение 10-12 сентября части 16-й осбр и 1-й обрмп вели разведку и совершенствовали оборону. Утром 13 сентября противник предпринял новое наступление на высоты 277,4 и 435,2, на которых держали оборону подразделения 16-й осбр. Только недавно прибывшие на фронт части удержать врага не смогли и к полудню 13 сентября 2-й стрелковый батальон 16-й осбр без приказа оставил позиции на выс. 277,4 и стал отходить в юго-восточном направлении. Левый фланг 1-й стрелковой роты 142-го обмп, находящейся у подножия восточных скатов выс. 277,4 оказался открытым. Продолжая наступление, к 13.30 противник занял выс. 435,2, дальнейшее его наступление удалось остановить<sup>4</sup>.

В этот же день 13 сентября немцы предприняли молниеносную атаку на выс. 512,0, застав врасплох оборонявший ее 322-й обмп и выбили наших бойцов с высоты. Ответные контратаки результата не принесли – на выс. 512,0 уже находились крупные силы немцев. Эта операция имела для

---

<sup>1</sup> ЦАМО РФ. Ф. 2055. Оп. 1. Д. 7. Л. 5-5 об.

<sup>2</sup> Юрина Т.И. Левый фланг советско-германского фронта: Новороссийское противостояние, 1942–1943 гг. Дис... канд. ист. наук. Ростов н/Д, 2001. С. 44.

<sup>3</sup> ЦАМО РФ. Ф. 2055. Оп. 1. Д. 7. Л. 5об.

<sup>4</sup> ЦАМО РФ. Ф. 2055. Оп. 1. Д. 7. Л. 6.

немецкой стороны весьма важное значение. Дело в том, что советская морская пехота, удерживая восточные и юго-восточные скаты г. Долгая близко к вершине, в любой момент могла нанести сильный удар, который немцы просто не успели бы отразить. В результате выхода советской пехоты на хребет Долгий рушилась вся система обороны противника в этом районе. Захватив выс. 512,0 немцы поставили в крайне опасное положение наши части на восточных скатах г. Долгая, в результате чего их пришлось оставить. 322-й батальон, продолжив левым флангом удерживать юго-восточные скаты г. Долгая, занял оборону южнее и восточнее выс. 512,0. Немецкое командование уже начинало понимать, что наступление вдоль Черноморского шоссе захлебнулось. Последние атаки на позиции 16-й осбр и 1-й обрмп имели целью не выйти к побережью и разгромить противостоящие советские части, а лишь занять более удобные места для создания прочного оборонительного рубежа. К этому времени у противника уже полным ходом шла подготовка ко второму наступлению на Туапсе и одновременному вспомогательному удару из района Абинской<sup>1</sup>.

В последующие дни и 16-я осбр и 1-я обрмп вели разведку и готовили оборону. Врага удалось остановить, и чтобы закрепить успех, командование Черноморской группы войск Закавказского фронта продолжило подбрасывать резервы на угрожаемые участки. К 15 сентября в район Новороссийска подошла свежая 81-я морская стрелковая бригада (далее мсбр) подполковника М. П. Кравченко, которой была поставлена задача сменить подразделения 1-й обрмп и занять оборону на рубеже: юго-восточные скаты выс. 277,4 – южные и восточные скаты выс. 512,0 – выс. 537,6. В течение дня 16 сентября 1-я обрмп сдала участки обороны 81-й морской стрелковой бригаде и маршем двинулась по маршруту Ахонка – лесн., - 192,0 – пер. Кабардинский для занятия обороны на пер.е

---

<sup>1</sup> ЦАМО РФ. Ф. 2055. Оп. 1. Д. 7. Л. 6.

Кабардинский. На этом фронт в горах севернее Новороссийска стабилизировался<sup>1</sup>.

К 11 сентября фронт в районе Новороссийска в целом стабилизировался и наши части удерживали рубеж: район цементного завода «Октябрь» – Адамовича балка – г. Колдун – 318-я сд, 77-я сд и сводные отряды 83-й обрмп, 103-й оксбр и сводной стрелковой бригады; восточные скаты выс. 435,2 – восточные скаты выс. 277,4 – 16-я осбр; северо-восточные скаты выс. 277,4 – юго-восточные скаты г. Долгая – выс. 512,0 – выс. 537,6 – 81-я мсбр; гряды гор от выс. 418,2 до ст-цы Шапсугская занимали сильно растянутые 589-й и 647-й сп 216-й сд. В последующие дни 81-я мсбр приняла участки обороны 589-го и 647-го сп, крайними ротами правого фланга заняв оборону на выс. 452,3. На приморском участке у цемзавода «Октябрь» начались затяжные позиционные бои, продолжавшиеся с перерывами до сентября 1943 г. После стабилизации фронта 318-я сд взяла на себя оборону прибрежного шоссе, а до предела измотанные 77-я сд, 83-я обрмп, 103-я оксбр, 2-я обрмп и сводная стрелковая бригада были выведены в резерв. 12 сентября остатки 83-й обрмп влились в состав 2-й обрмп. 77-я сд была переведена в район Азербиевка, где заняла оборону и оставалась до 19 сентября. Части сводной стрелковой бригады и 103-й оксбр приступили к расформированию. На остальных участках обороны 47-й армии установилось относительное затишье. Стороны проводили перегруппировку и готовились к предстоящим боям<sup>2</sup>.

Таким образом, к 13 сентября немецкое наступление на Новороссийск в целом завершилось. Не смотря на то, что противнику удалось выполнить ближайшую задачу – овладеть Новороссийском, захват города не принес ожидаемых результатов. Выход на Черноморское шоссе, ведущее от Новороссийска до Батуми, по-прежнему оставался закрыт. Воспользоваться Новороссийским портом немцы также не могли, так как вся Цемесская бухта

---

<sup>1</sup> Там же. Л. 6-6об.

<sup>2</sup> Ибрагимбейли Х.-М. Битва за Кавказ. М., 1983. С. 45; ЦАМО РФ. Ф. 1890. Оп. 1. Д. 3. Л. 3.

полностью простреливалась советской тяжелой береговой и дальнобойной дивизионной артиллерией. Дивизии, принимавшие участие в штурме города, были до предела измотаны, и о продолжении дальнейшего наступления с далеко идущими целями не могло быть и речи. Во втором этапе наступления на Новороссийск приняли участие 9-я пд, 73-я пд, 419-й и 421-й пехотные полки 125-й пд при поддержке 249-й бригады штурмовых орудий и вспомогательных частей. Успешный прорыв обороны советских войск на участке 83-й обрмп позволил противнику стремительно продвинуться в западном направлении, в обход позиций 77-й сд, и выйти к Новороссийску с северо-запада. Окружение 103 оксбр и части сил 77-й сд 4 сентября создало чрезвычайно серьезный кризис в советской обороне, что привело к потере Новороссийска, но использовать этот успех немцы не смогли. В ожесточенных боях войска противника были измотаны, и были вынуждены временно перейти к обороне.

### **1.3 Немецкое наступление южнее Абинской и контратаки советских войск 19 – 27 сентября 1942 г.**

Овладеть Северным Кавказом и Черноморским побережьем с ходу не удалось, но верховное главнокомандование вермахта не собиралось отказываться от своих планов и приняло решение о подготовке нового наступления. Главный удар планировалось нанести на Туапсе, занять город и порт Туапсе, разрезать Черноморскую группу войск надвое и стремительным наступлением вдоль берега Черного моря овладеть приморскими городами Сочи, Гагры, Поти, Сухуми, лишив Черноморский флот своих баз. В это же время продолжалось наступление немецкой ударной группировки в районе Владикавказа (Орджоникидзе) и в случае успеха обе группировки должны были соединиться и овладеть всем советским Закавказьем, а главное, Бакинской нефтью, лишив Советский Союз практически всех своих нефтяных промыслов. Такой удар мог стать смертельным.



Кроме того, согласно тайным договоренностям между Германией и поддерживающей ее Турцией, Турция обязалась вступить в войну на стороне Германии при условии, что немецкие войска овладеют городом Сухуми. Для этого на советско-турецкой границе к сентябрю 1942 г было сосредоточено 26 турецких дивизий, изготовившихся для нападения на Закавказье. Потеря Туапсе грозила для нас катастрофой. К началу нового немецкого наступления в район Туапсе были стянуты все имевшиеся у советского командования на Черноморском побережье резервы, и в случае их разгрома путь вдоль побережья был открыт – других резервов просто не было. Это понимало и советское руководство, и немцы, поэтому в новом сражении, разгоревшемся под стенами Туапсе, боевые действия приняли исключительно ожесточенный характер<sup>1</sup>.

Одновременно с главным наступлением на Туапсе, немецким командованием был запланирован также вспомогательный удар из района Абинской силами свежей, только что прибывшей на фронт 3-й гпд (румын) и частью сил 9-й и 125-й пеходных дивизий немцев при поддержке 249-й бригады штурмовых орудий. Это наступление имело целью прорвать оборону советских войск в районе Красная Победа – Первый Греческий – Узун – Скаженная Баба – Пивничный и захватив ст-цы Шапсугская и Эриванская и продолжая двигаться в южном направлении овладеть перевалом Бабича и г. Геленджик. С выходом Туапсинской и Абинской группировок к морю 56-я и 47-я армии оказывались расчлененными и прижатыми к морю. Противник при удачном завершении операции имел возможность высвободить до 10 дивизий для удара вдоль побережья на Сочи – Сухуми<sup>2</sup>.

В первых числах сентября, когда немецкие части штурмовали Новороссийск, перед фронтом 216-й сд действовала незначительная группа

---

<sup>1</sup> Мощанский И.Б., Карашук А.В. В горах Кавказа. Военные альпинисты СССР и Германии (июль 1942 года – февраль 1943 года). М., 2007. С. 99. Завьялов А.С. Битва за Кавказ 1942–1943 гг. (Военно-исторический очерк). М., 1957. С. 45.

<sup>2</sup> Гречко А.А. Битва за Кавказ. М., 1967. С. 153.

противника частью сил 419-го пп 125-й пд и частью сил 9-й пд. В задачи противостоящих 216-й сд немецких частей входили разведка и беспокоящие действия с целью не допустить снятия советским командованием резервов с участка дивизии. Прорвать оборону советских войск в районе Новороссийска не удалось и в районе Абинской противник начал создавать новую ударную группировку<sup>1</sup>.

К исходу 16 сентября в районе Абинская – Узун закончила сосредоточение 3-я гпд (румын) и заняла оборону на рубеже: северные скаты выс. 194,2 – северные скаты выс. 170,7 – Карасу-Базар. 3-я гпд (румын) имела в своем составе 5-й, 6-й, 7-й, 12-й, 21-й, 22-й батальоны и саперный батальон. По состоянию на 18 сентября 3-я гпд (румын) имела в своем составе: личного состава – 11500; ручных пулеметов – 232; станковых пулеметов – 72; автоматов – 832; винтовок – 8800; минометов 50-мм – 57; минометов 81-мм – 12; минометов 120-мм – 12; горных 75-мм орудий – 24; орудий 105-мм – 12. Все батальоны были выдвинуты на исходный рубеж для атаки за исключением 21-го пехотного батальона, который находился в резерве в районе хут. Шибик № 2. Восточнее румынской дивизии сосредоточился 419-й пп 125-й пд, в готовности содействовать продвижению румын. Во втором эшелоне 3-й гпд (румын) в районе Куафо сосредоточились 116-й и 57-й пехотные полки 9-й пд. В их задачу входило расширение прорыва в случае успешного наступления румынской дивизии<sup>2</sup>.

К вечеру 18 сентября 216-я сд занимала оборону: выс. 72,6 в долине р. Ахтырь – выс. 198,5 – выс. 194,2 – Эриванский – Красная Победа – Первый Греческий – выс. 219,8 – южнее Скаженная Баба – Пивничный – выс. 94,2 – выс. 138,7 – выс. 179,3. Дивизия имела границу слева с 81-й морской стрелковой бригадой между выс. 179,3 и выс. 452,3 и границу справа с 339-й сд по долине р. Ахтырь. Дивизия к началу боев имела: личного состава – 3457 человек; ручных пулеметов – 27; станковых пулеметов – 11; минометов

---

<sup>1</sup> ЦАМО РФ. Ф. 402. Оп. 9575. Д. 75. Л. 1.

<sup>2</sup> ЦАМО РФ. Ф. 402. Оп. 9575. Д. 75. Л. 1.

всего – 51; орудий всего – 20; автоматов – 192; винтовок – 986; противотанковых ружей – 43. Активных штыков в окопах на участке обороны 216-й сд было всего 900 человек, остальные 2500 человек составляли расчеты орудий, минометов, пулеметов, работники штаба, тыла и медперсонал<sup>1</sup>.

Таким образом, противник обеспечил себе на участке готовящегося прорыва подавляющее преимущество в живой силе и технике. Соотношение румынских и советских сил к началу немецкого наступления составляло: по людям – 5,2:1; по станковым пулеметам – 9,3:1; по ручным пулеметам – 18,5:1; по минометам – 2,6:1; по орудиям – 4:1; по автоматам – 5,3:1; по винтовкам – 13:1; по ПТР – 1,3:1. На 1 км фронта приходилось 450 активных штыков противника против 86 советских. Данные приведены без учета сил 9-й и 125-й пд. В таких условиях 216-я сд не могла удержать оборону<sup>2</sup>.

Одновременно с наступлением в направлении Шапсугская – Эриванская, немецкое командование запланировало нанести вспомогательный удар южнее Холмской, по левому флангу 339-й сд. К вечеру 18 сентября 339-я сд занимала прежнее положение: выс. 170,7 – выс. 234,7 – выс. 211,3 – выс. 192,1 – выс. 224,1 – Кушнарев – выс. 249,7 и далее до Азовской. Рубеж высот 170,7 – 234,7, куда был нацелен главный удар немцев, оборонялся частью сил 1133-го сп 339-й сд, 222-м Ростовским полком народного ополчения и ротой 1135-го сп – всего в группе 150 активных штыков, 3 82-мм миномета, 3 120-мм миномета и 10 орудий 900-го артполка 339-й сд. Для прорыва по долине реки Ахтырка противник сосредоточил 5-й и 9-й кавалерийские полки (румын) и 10-й моторизованный полк 5-й кавалерийской дивизии (румын), всего до 6000 активных штыков, 110 орудий, 150 станковых пулеметов и 130 ручных пулеметов<sup>3</sup>.

С утра 19 сентября противник перешел в наступление на участке: выс. 283,8 – клх Первый Греческий – Красная Победа, нанося удар в юго-

<sup>1</sup> ЦАМО РФ. Ф. 402. Оп. 9575. Д. 75. Л. 3, 8.

<sup>2</sup> ЦАМО РФ. Ф. 402. Оп. 9575. Д. 75. Л. 3, 8.

<sup>3</sup> ГАКК Ф. Р-807. Оп. 1. Д. 1. Л. 144.

восточном направлении. Румынским частям удалось с ходу прорвать нашу оборону и 3-я гпд (румын) начала развивать успех в глубину обороны 216-й сд. Главный удар пришелся по позициям 647-го сп, который в течение всего дня вел тяжелый бой с двумя батальонами противника на рубеже: восточная окраина Красная Победа – восточные скаты выс. 177,5 – восточная окраина Первый Греческий – выс. 209,1, отходя в юго-восточном направлении. Особенно критическая ситуация сложилась в центре обороны 647-го сп. Вклинившись на узком участке, к 14.00 – 15.00 противник силами до взвода овладел выс. 469,5 и продолжал расширять прорыв. К исходу дня противник силами до двух рот пехоты занял колхоз «Первый Греческий», овладел западной частью с. Красная Победа<sup>1</sup>.

Со стороны Абинской в направлении Красная Победа наступало до роты противника (в ротах румынской горно-пд насчитывалось примерно по 200 чел.), которой удалось захватить выс. 170,7. Части противника в ходе наступления стремились охватить с юга и севера оборонявшие хутора Линдаров и Красная Победа подразделения 647-го сп 216-й сд, окружить и уничтожить попавшие в кольцо части. К вечеру ответной контратакой части сил 647-го сп удалось отбить выс. 469,5, взвод пехоты противника, занявший высоту, отступил в северном направлении – опасное вклинение было ликвидировано. С наступлением темноты боевые действия прекратились, чтобы с утра разгореться с новой силой<sup>2</sup>.

Уже к исходу первого дня немецкого наступления на участке 216-й сд сложилась тревожная ситуация и командующий 47-й армией принял решение перебросить в район Эриванской 77-ю сд. Дивизия в ночь на 20 сентября выступила в район выс. 221,9 – г. Шизе – Эриванская к 6.00 20 сентября сосредоточившись в указанном районе<sup>3</sup>. В 77-й сд по состоянию на 19 сентября имелось 2897 человек личного состава<sup>4</sup>.

---

<sup>1</sup> ЦАМО РФ. Ф. 1485. Оп. 1. Д. 5. Л. 42.

<sup>2</sup> ЦАМО РФ. Ф. 1485. Оп. 1. Д. 5. Л. 42.

<sup>3</sup> ЦАМО РФ. Ф. 1222. Оп. 1. Д. 6. Л. 68, 75.

<sup>4</sup> ЦАМО РФ. Ф. 402. Оп. 9575. Д. 75. Л. 10.

Утром 20 сентября противник возобновил наступление, продолжая действовать на прежнем участке. С выс. 170,7 на Красная Победа наступало до двух рот пехоты противника. Со стороны клх Первый Греческий в направлении хут. Линдаров противник атаковал силами до роты и в направлении Чуматова силами до двух рот. Весь день в районе хут. Красная Победа шел ожесточенный бой. К середине дня командир 216-й сд ввел в бой все свои резервы, противник же при этом не задействовал полностью даже войска первого эшелона, не говоря о резервах. Положение дивизии продолжало стремительно ухудшаться. К 19.00 противник нанес новый удар, на этот раз из района Ахтырский – Дубки в направлении Черкасовский – выс. 194,2. Первая атака носила характер разведки боем, в которой приняло участие до роты пехоты противника. Одновременно со стороны клха Первый Греческий в направлении Чуматова перешла в атаку группа противника силами до 400 чел. и до 60 чел. в направлении выс. 232,6<sup>1</sup>.

К 22.00 665-й сп занимал оборону в районе выс. 72,6 в долине р. Ахтырь – 1 км восточнее Черкасовский – выс. 194,2 – северная окраина Эриванский – северная окраина Линдаров. В районе выс. 181,4 вела бой 9-я стрелковая рота, на остальных участках полка было сравнительно спокойно, противник ограничивался артиллерийским и минометным обстрелом.

Особенно тяжелое положение по-прежнему сохранялось на участке обороны 647-го сп – противник все усиливал натиск, стремясь окружить наши войска в районе Красная Победа, и к исходу дня смог замкнуть кольцо окружения. В кольце оказался весь 3-й стрелковый батальон 647-го сп. 2-й стрелковый батальон находился в районе выс. 469,5 – хутор 2 км северо-западнее выс. 469,5. 1-й стрелковый батальон окопался вдоль щели Киящина.

По завершении второго дня боев стало очевидно, что 216-я сд держится из последних сил, и очередная атака противника может привести к катастрофическим последствиям. С целью укрепить участок фронта на рубеже обороны 216-й сд, командующий 47-й армией отдал приказ о

---

<sup>1</sup> ЦАМО РФ. Ф. 1485. Оп. 1. Д. 5. Л. 46.

немедленном выдвижении в район Шапсугская – Эриванская частям 1-й обрмп и 2-й обрмп (бригада состояла из эвакуированных с Таманского полуострова 16-го, 144-го и 305-го обмп и влившихся во 2-ю сводную бригаду остатков 83-й обрмп). К 20 сентября 1-я обрмп занимала оборону в районе пер. Кабардинский – Широкая щель. Получив приказ, в ночь на 21 сентября бригада в количестве 1162 человек выступила в направлении Шапсугской<sup>1</sup>.

На участке 339-й сд противник также перешел в наступление. После разведки боем 19 сентября главный удар был нанесен по выс. 170,7 силами до четырех пехотных батальонов при поддержке около 100 автоматчиков. Массированную атаку с трудом, но удалось отбить, и к вечеру высота осталась за нашими войсками<sup>2</sup>.

С утра 21 сентября противник продолжил наступление, введя в бой свои основные силы на участке Черкасовский – Эриванский – Чуматова – выс. 469,5, где наступало до 5-6 горно-пехотных батальонов. 216-я сд упорно обороняясь, весь день вела сдерживающие бои. К середине дня были оставлены Чуматова и выс. 262,5, противник все более вклинивался в нашу оборону, открывая свои фланги. Во второй половине дня передовым румынским частям удалось вплотную подойти к дороге Эриванская – Абинская южнее поселка Эриванский. Между тем командующий 47-й армией принял решение, измотав противника в оборонительных боях, сосредоточить на флангах вклинившейся группировки противника 77-ю сд, 1-ю и 2-ю отдельные бригады морской пехоты и ударами по сходящимся направлениям окружить и уничтожить врага. Решение было смелое и рискованное, поскольку других резервов у командарма не было, однако в случае успеха операции противник полностью терял наступательные возможности на всем фронте обороны 47-й армии. Это могло дать

---

<sup>1</sup> ЦАМО РФ. Ф. 2055. Оп. 1. Д. 7. Л. 7.

<sup>2</sup> ГАКК Ф. Р-807. Оп. 1. Д. 1. Л. 144.

возможность высвободить часть сил и перебросить их под Туапсе, где решалась судьба всей Черноморской группы войск Закавказского фронта<sup>1</sup>.

Тем временем подходили резервы. К 14.00 к месту сосредоточения на левом фланге 216-й сд вышли части 1-й обрмп: 14-й обмп расположился в районе выхода из щели Киящина; 322-й обмп в районе выхода из щели Памятная; 142-й обмп занял позиции по северным скатам выс. 192,1. Таким образом, бригада прикрыла кратчайшее направление на Шапсугскую на случай прорыва противника в южном направлении. В районе Шапсугской заняла оборону 2-я обрмп в готовности с наступлением утра 22 сентября совместно с частями 1-й обрмп перейти в наступление в общем направлении на станицу Абинская<sup>2</sup>.

Вопреки плану, командарм вынужден был ввести в бой 77-ю сд на день раньше, чем было запланировано. Понесший очень большие потери 647-й сп уже не мог сдерживать непрерывно атакующего противника и начал отход. Для исправления положения была выдвинута часть сил 77-й сд. В 9.00 первым вошел в соприкосновение с противником 2-й стрелковый батальон 276-го сп, с ходу сбив боевое охранение противника на безымянной высоте 2 км южнее поселка Эриванский, и закрепился по северным скатам этой высоты. Напротив позиций 2-го батальона в районе выс. 232,8 и дороги 1 км южнее Эриванский сосредоточилось до роты пехоты противника. По донесению командира 2-го батальона 4-я стрелковая рота 655-го сп к 9.00 под давлением противника начала отход с выс. 232,8. К 13.00 дивизия силами 2-го стрелкового батальона 276-го сп вела бой, сдерживая противника в полутора километрах южнее хут. Эриванский, остальными частями занимала оборону: 1-й батальон 276-го сп – хутор 1,5 км юго-западнее выс. 262,5; 3-й батальон 276-го сп 1 км юго-западнее и западнее выс. 262,5; 324-й сп – юго-восточные скаты выс. 469,5 – г. Шизе; 105-й сп – выс. 221,9, закрыв дороги к

---

<sup>1</sup> ЦАМО РФ. Ф. 1485. Оп. 1. Д. 5. Л. 51.

<sup>2</sup> ЦАМО РФ. Ф. 2055. Оп. 1. Д. 7. Л. 7а.

Эриванской с севера. Заняв исходные позиции для наступления, дивизия готовилась начать боевые действия с наступлением утра 22 сентября<sup>1</sup>.

В ходе боя, длившегося целый день, противнику удалось овладеть Чуматова, выс. 262,5 и рядом высот южнее поселка Эриванский, обходя Эриванский с юго-запада. Но для врага, имеющего подавляющее преимущество в живой силе и технике, эти успехи были не столь впечатляющи. Однако, наступление по-прежнему вели одни только румынские части, никогда не отличавшиеся хорошей боеспособностью. Сосредоточенные на флангах полки немецких дивизий в бой не вступали, ожидая благоприятного момента для завершения прорыва в готовности развивать наступление на Геленджик. Танки в условиях гористой местности также использовались очень ограниченно. Их главной задачей было с выходом немецко-румынских частей в обширную горную долину р. Абин разгромить советские части в ст-цах Шапсугская и Эриванская, открыв путь своей пехоте в направлении перевала Бабича – г. Чубатая.

На участке 339-й сд боевые действия днем 21 сентября носили крайне тяжелый характер. Дополнительно к действовавшим на выс. 170,7 силам, противник подтянул до роты пехоты из резерва и во второй половине дня смог овладеть высотой. Затем фланговым ударом была взята и выс. 234,7. К 18.00 была организована ответная контратака на выс. 234,7 и после тяжелого боя высоту удалось отбить. Для удержания фронта на помощь оборонявшим южные скаты выс. 170,7 и выс. 234,7 частям из второго эшелона выдвигался 1135-й сп<sup>2</sup>.

22 сентября разгорелись особенно ожесточенные бои. Противник бросал в бой все новые части, расширяя участок прорыва. Одновременно в наступление перешли и советские 77-я сд, 1-я и 2-я отдельные бригады морской пехоты. Повсеместно завязывались встречные бои, на разных участках фронта успех клонился то на одну, то на другую сторону. В боях 22

---

<sup>1</sup> ЦАМО РФ. Ф. 1222. Оп. 1. Д. 6. Л. 76-77.

<sup>2</sup> ГАКК Ф. Р-807. Оп. 1. Д. 1. Л. 144.



сентября особо отличилась рота морской пехоты под командованием лейтенанта В.Г. Миловатского, дезорганизовав изготовившегося к продолжению наступления врага. Запланированное противником на 22 сентября решающее наступление оказалось сорванным неожиданной атакой наших войск, но перевес в силах сделал свое дело и части противника на некоторых направлениях значительно продвинулись вперед<sup>1</sup>.

С утра 22 сентября противник перешел в наступление по всему участку обороны 216-й сд, а также на участках соседних 81-й мсбр и 339-й сд 56-й армии. Значительные силы противника атаковали Черкасовский, Линдаров, в центральной части прорыва с выс. 262,5 в направлении г. Шизе и выс. 469,5. Одновременно были атакованы позиции наших войск западнее дороги Шапсугская – Абинская в районе: выс. 219,8 – Скаженная Баба – Пивничный. В течение трех дней отбивая атаки противника, 216-я сд сильно растянула свои позиции. К началу первого контрнаступления советских войск части 216-й сд оказались раздроблены на несколько самостоятельно оборонявшихся групп, промежутки между которыми заняли подразделения 77-й сд и морских бригад. В результате полоса обороны советских войск представляла собой слоеный пирог, что не лучшим образом сказывалось на успешном ведении боевых действий, однако боевая обстановка не позволяла произвести перегруппировку.

Противник непрерывно атаковал, часто меняя направления атаки. 665-й сп 216-й сд, оставил Линдаров, выс. 194,2 и Черкасовский и продолжал упорно обороняться на северо-западной и юго-западной окраине хут. Эриванский, ведя бой в полуокружении. В 17.00 со стороны Красная Победа в направлении Эриванский, поддерживая пехоту, атаковали 5 танков противника, однако атаку удалось отразить. В 18.00 последовала новая атака при поддержке 6 танков. Этот удар бойцы 665-го сп отразить не смогли, и Эриванский был оставлен. Отошедшие части окопались в 1,5 км южнее хут.

---

<sup>1</sup> Кубань в годы Великой Отечественной войны. 1941–1945 – Рассекреченные документы. Хроника событий / сост. А.М. Беляев, И.Ю. Бондарь. Краснодар, 2000. Кн. 1. С. 489.

Эриванский. За день 665-й сп потерял 13 человек убитыми и 23 ранеными. Перейдя в атаку западнее дороги Шапсугская – Абинская, противник захватил неудобную и глубоко вдававшуюся в его расположение выс. 219,8 и прикрывающую вход в щель Памятная выс. 72,6. 589-й сп, оставив Пивничный, с боем отошел в район выс. 204,9. В целом 216-я сд, находясь в обороне, понесла за день незначительные потери, чего нельзя сказать о наступавших советских частях<sup>1</sup>.

Параллельно с атаками на хут. Эриванский, противник нанес удар с выс. 262,5 в юго-восточном направлении, занял стык дорог юго-восточнее выс. 262,5 и вышел на гряды высот, господствующих над долиной р. Абин. Группы автоматчиков овладели выс. 469,5 и в ряде мест смогли пер.ить хребет, спускаясь к р. Абин. Противник был замечен в районе выс. 529,4, на юго-западных и южных скатах г. Шизе. В 10.00 22 сентября в контрнаступление перешли части 77-й сд: 276-й сп в направлении выс. 181,4 – клх Первый Греческий; 324-й сп на выс. 469,5, прикрывая частью сил г. Шизе; 105-й сп, оставив часть сил уничтожить прорвавшуюся группу противника на юго-западных и южных скатах г. Шизе, двинулся на подмогу 665-му сп в готовности наступать на Эриванский – выс. 181,4. Стремительной атакой бойцы 276-го сп достигли юго-западной окраины хут. Эриванский и подножия выс. 181,4, но встретили ожесточенное сопротивление и очень сильный артогонь. Не выдержав огня, пехота залегла. Далее в бой вступили немецкие танки и 276-й сп, не имея противотанковых средств, понес большие потери и был вынужден начать отход. Остатки полка в количестве 150 активных штыков окопались в районе выс. 232,6 – дорога Эриванский – Эриванская<sup>2</sup>.

К 23.00 324-й сп, наступая вдоль гребня высот в направлении выс. 469,5, смог достичь высоты, но понеся потери, вынужден был отказаться от штурма высоты и одним батальоном обошел ее с юго-запада и северо-востока, где и

---

<sup>1</sup> ЦАМО РФ. Ф. 1485. Оп. 1. Д. 5. Л. 52-52 об.

<sup>2</sup> ЦАМО РФ. Ф. 1222. О. 1. Д. 6. Л. 79, 82.

закрепился. Другой батальон 324-го сп остался оборонять г. Шизе. К 23.00 в полку оставалось всего 100 активных штыков. Наступавший по центру 105-й сп одним батальоном в ходе дневного боя смог потеснить подразделения противника и достиг юго-восточных скатов выс. 262,5. Другой батальон полка продолжал вести бой на северо-западных скатах г. Шизе. К вечеру в 105-м стрелковом полку оставалось 150 бойцов. Сложилась не вполне обычная на фронте ситуация – обе стороны вели встречное наступление и ни та, ни другая не собиралась уступать. Дело должна была решить стойкость и отвага рядовых пехотинцев<sup>1</sup>.

На левом фланге с 6.00 22 сентября перешла в наступление 1-я обрмп на рубеже: хутор 1 км юго-восточнее выс. 283,8 – юго-западнее выс. 283,8 – южнее выс. 72,6 – юго-западнее выс. 189,9 – юго-западнее выс. 219,8. К 7.30 142-й обмп приблизился к выс. 283,8 и вел бой на южных подступах к высоте. 322-й обмп к 7.30 вышел на юго-западные скаты выс. 189,9 и южные скаты выс. 219,8 и накапливал силы для овладения высотами. С выс. 72,6 по наступающей морской пехоте открыли сильный фланговый огонь автоматчики противника, сковывая действия 322-го батальона, и командир батальона развернул часть сил для овладения выс. 72,6. К 9.00 выс. 72,6 была полностью очищена от противника, и батальон продолжил выполнять поставленную задачу. К 11.00 142-й обмп вел бой на юго-западных скатах выс. 283,8, а наступавший на правом фланге 14-й обмп приблизился к хутору. В 11.20 14-й обмп получил новый приказ – приостановить штурм хутора и развернувшись в направлении выс. 469,5, выбить оттуда прорвавшегося противника, а затем продолжить выполнение поставленной задачи. Командир 14-го батальона произвел перегруппировку, часть сил направил на штурм выс. 469,5, а оставшимися с 12.20 возобновил атаку на хутор<sup>2</sup>.

Разделение сил в итоге привело к тому, что выполнить ни одну из задач батальону не удалось. В 12.10 на участке 322-го батальона показались

---

<sup>1</sup> ЦАМО РФ. Ф. 1222. О. 1. Д. 6. Л. 79, 82.

<sup>2</sup> ЦАМО РФ. Ф. 2055. Оп. 1. Д. 7. Л. 7а-8.

атакующие выс. 72,6 цепи румын, идущих во весь рост во главе с офицерами. Психическая атака не удалась и, понеся большие потери, румыны откатились. В 13.45 выс. 283,8 находилась в наших руках. Весь день в районе высот 283,8, 469,5 и 219,8 шел тяжелый бой. К вечеру батальоны находились: 14-й обмп – 1,5 км севернее выс. 469,5; 142-й обмп – выс. 283,8; 322-й обмп – на юго-восточных скатах выс. 219,8<sup>1</sup>.

Находившаяся слева от 1-й обрмп 2-я обрмп в наступление не переходила, отбивая атаки противника со стороны Узун – школа. В итоге напряженного дневного боя успех в целом склонился на сторону немецко-румынских войск. Противник захватил и удерживал: Черкасовский – выс. 194,2 – Линдаров – Эриванский – Чуматова – выс. 262,5 – стык дорог 1 км юго-восточнее выс. 262,5 – выс. 469,5 – выс. 138,7 – Пивничный. Только на участке 1-й обрмп противника удалось значительно потеснить. Итоги первого дня наступления показали, что враг еще слишком силен, и командующий 47-й армией А. А. Гречко принял решение, прекратив атаки, перенести общее наступление на 25 сентября, до тех пор продолжая изматывать противника в оборонительных боях и контратаках<sup>2</sup>. Для того, чтобы укрепить ударную группировку советских войск в районе Шапсугская – Абинская, из геленджикского укрепрайона к театру боевых действий выступил 672-й сп 408-й армянской сд в количестве 2546 человек и к исходу дня расположился в районе Адербиевка. В дальнейшем полк переместился в район Эриванская и оставался там вплоть до приказа командарма о переходе в наступление<sup>3</sup>.

Расширяя фронт наступления, немцы нанесли удары и на других участках. С утра 22 сентября крупные силы пехоты атаковали позиции 81-й мсбр на выс. 526,9. Противник с ходу овладел выс. 526,9 и, развивая успех,

---

<sup>1</sup> ЦАМО РФ. Ф. 2055. Оп. 1. Д. 7. Л. 7а-8.

<sup>2</sup> ЦАМО РФ. Ф. 1485. Оп. 1. Д. 5. Л. 52.

<sup>3</sup> ЦАМО РФ. Ф. 1732. Оп. 1. Д. 3. Л. 3.

начал наступление на выс. 471,5. Сосед справа 1135-й сп 339-й сд 56-й армии весь день вел бой на рубеже высот 170,7 – 234,7 – 211,3 – 98,2<sup>1</sup>.

День 23 сентября стал переломным в боях на геленджикском направлении. Немецкое командование задействовало в полном составе всю 3-ю горнопехотную дивизию (румын) и полки 9-й и 125-й пд. Продолжив активные действия в районе хут. Эриванский и г. Шизе, противник изменил направление главного удара, перейдя в атаку из района выс. 219,8 – Узун – Пивничный в южном и юго-западном направлении. Удар пришелся на позиции 322-го обмп, 589-го сп и 2-й обрмп. Наша пехота не выдержала сильнейшего нажима и стала отходить. Противник приступил к преследованию, на плечах отступающих ворвался в хут. Скаженная Баба и вышел на северные скаты щели Памятная, отбив выс. 72,6. Продолжая далее двигаться на юго-запад, овладел выс. 204,9. К вечеру 23 сентября передовые группы автоматчиков противника заняли высоты 179,3 и 473,7. Развернув часть сил на северо-восток в тыл 589-го сп и 1-й обрмп, противник овладел юго-западными скатами выс. 213,4, но захватить саму высоту не смог и закрепился. Враг бросил в бой все, что мог, включая резервы, рассчитывая на окончательный разгром наших войск, однако, вопреки его ожиданиям, советская оборона прогибалась, но так и не рухнула. Тем временем, в рядах неприятеля появились первые признаки замешательства, нередко солдаты отказывались идти в бой. В первую очередь это касалось румынских частей<sup>2</sup>.

На правом фланге советской обороны боевая обстановка заметно отличалась. Не смотря на понесенные днем ранее потери, 77-я сд 105-м и 276-м стрелковыми полками совместно с 665-м сп 216-й сд предприняли контратаку в направлении хут. Эриванский, выс. 181,4 и клха Первый Греческий. После тяжелого боя пехота 276-го сп вышла на южные скаты выс. 181,4, а 665-й сп даже смог ворваться в хут. Эриванский, однако дальнейшее продвижение было остановлено. В 18.00 в ответную контратаку на

---

<sup>1</sup> ЦАМО РФ. Ф. 1485. Оп. 1. Д. 5. Л. 52.

<sup>2</sup> ЦАМО РФ. Ф. 1485. Оп. 1. Д. 5. Л. 54.

центральную часть хут. Эриванский вновь перешли 6 немецких танков с двумя ротами пехоты, и полки вынужденно заняли глухую оборону. Наступавший в направлении на Первый Греческий 105-й сп успеха не имел и по-прежнему оставался юго-восточнее выс. 262,5. 324-й сп продолжал оборонять г. Шизе и частью сил занимал юго-западные скаты выс. 469,5<sup>1</sup>.

К исходу очередного дня боев в руках противника находились: коммуна Комсомолец – Черкасовский – выс. 194,2 – Линдаров – северо-западная часть Эриванский – Чуматова – выс. 262,5 – северо-западные скаты г. Шизе – выс. 469,5 – Первый Греческий – выс. 219,8 – выс. 72,6 – северо-восточные скаты щели Памятная – Скаженная Баба – выс. 204,9 – юго-западные скаты выс. 213,4 – выс. 473,7 – выс. 179,3. Территориальный успех 23 сентября дорого обошелся противнику, румынские войска были измотаны непрерывными пятидневными боями, и темпы наступления стали резко снижаться. Немногочисленные немецкие части могли поддержать и развить успех румын на отдельных участках, но повлиять на ситуацию в целом они были не в состоянии. Наступление противника начинало выдыхаться.

На участке соседа справа 339-й сд весь день шел бой за высоты 170,7 и 234,7, но продвинуться вперед немцам не удалось. Выс. 170,7 по-прежнему оставалась за румынами, но спуститься с нее они были не в состоянии. Наши бойцы, окопавшиеся у подножия, отбивали все атаки<sup>2</sup>.

24 сентября наступление противника продолжилось, однако прежней силы оно уже не имело. Немецкие и румынские части предприняли попытки наступления на позиции 216-й сд в долине р. Ахтырь на выс. 72,6, хут. Эриванский и южнее выс. 72,6 что у дороги Шапсугская – Абинская. Все атаки были успешно отбиты<sup>3</sup>.

1-я обрмп, днем 23 сентября находившаяся в обороне, получила задачу начать разведку боем на участке предстоящего наступления. 14-й обмппродолжал вести бой за выс. 469,5 и частью сил прикрывал тыл 142-го

<sup>1</sup> ЦАМО РФ. Ф. 1222. Оп. 1. Д. 6. Л. 87.

<sup>2</sup> ЦАМО РФ. Ф. 1485. Оп. 1. Д. 5. Л. 54.

<sup>3</sup> Там же. Л. 55.

обмп. 142-й батальон в течение дня значительно продвинулся вперед и к 19.00 находился левым флангом 1 км северо-западнее выс. 283,8 и правым флангом 600 м юго-западнее выс. 209,1. Атаковавший на левом фланге бригады 322-й обмп постепенно продвигался в направлении к выс. 189,9, отбив в течение дня несколько контратак противника со стороны щели Памятная. К вечеру 24 сентября в батальонах оставалось примерно по 250 штыков в каждом<sup>1</sup>.

Действовавшая южнее Эриванского 77-я сд 276-м сп продолжала вести бой на южных скатах выс. 181,4. 105-й сп, левым флангом оставаясь юго-восточнее выс. 262,5, правым флангом предпринял попытку обойти Чуматова, и соединиться с находящимся юго-западнее выс. 209,1 142-м обмп и отрезать вклинившуюся группировку противника от своих основных сил. К 20.00 бойцы 105-го сп вели бой уже к северо-западу от Чуматова. Над румынскими частями, занимавшими район Чуматова – выс. 262,5 – северо-западные скаты г. Шизе – выс. 469,5 нависла реальная угроза окружения<sup>2</sup>.

На участке обороны 81-й мсбр противник возобновил наступление на выс. 526,9 и на правом фланге бригады вел бой за выс. 452,3, пытаясь обойти Шапсугскую с запада. За 81-й бригадой по-прежнему оставалась выс. 262,4, глубоко вдаваясь в расположение немецких войск и являясь хорошим плацдармом для будущего наступления. Сосед справа 339-я сд вела бой на прежних позициях<sup>3</sup>.

К началу назначенного на 25 сентября общего контрнаступления советских войск соотношение сил между противниками кардинально изменилось. Не имевшие большого опыта боев румынские части понесли серьезные потери. И без того невысокий боевой дух румынских солдат был окончательно подорван. К 25 сентября соотношение сил между советской объединенной группой войск и 3-й гпд (румын) составляло (сов./рум.): личного состава 12835/8400; станковых пулеметов 53/86; ручных пулеметов

<sup>1</sup> ЦАМО РФ. Ф. 2055. Оп. 1. Д. 7. Л. 9.

<sup>2</sup> ЦАМО РФ. Ф. 1222. Оп. 1. Д. 6. Л. 91.

<sup>3</sup> ЦАМО РФ. Ф. 1485. Оп. 1. Д. 5. Л. 55.

122/280; винтовок и карабинов 6853/7700; автоматов 878/600; противотанковых ружей 125/-; орудий 103/74; танков -/10. Как видно из вышеперечисленного списка, советскому командованию удалось достичь численного превосходства над ударной группировкой румынских войск, однако, противник по-прежнему в целом значительно превосходил наши войска по количеству стрелкового оружия, и в особенности по количеству пулеметов. Кроме того, в его распоряжении находилось 10 танков, которым нечего было противопоставить. Сведения даны без учета немецких подразделений, значительно укреплявших общую боеспособность группировки противника на Геленджикском направлении. В целом, силы были равны, однако общая ситуация на фронте была более благоприятной для наших войск. Войска противника оказались сильно растянуты, части, наступавшие на острие прорыва, попали под угрозу окружения и с началом общего контрнаступления наших войск начали отход<sup>1</sup>.

Основная задача 216-й сд была та же – продолжать прочно удерживать свои рубежи обороны, отражая атаки проводившего разведку боем противника. 647-й сп сосредоточился в хут. Эриванский в готовности к наступлению. Действовали сосредоточенные на флангах морские стрелковые бригады и 77-я сд. 2-я обрмп, овладев высотами 179,3 и 473,7, начала наступление в направлении выс. 204,9 – Пивничный. 1-я обрмп также усилила давление (с 25 сентября бригада была преобразована в 255-ю обрмп). 14-й батальон овладел выс. 469,5 и приступил к преследованию отходящего противника в направлении клха Первый Греческий. Действовавший по центру также в направлении Первый Греческий 142-й батальон достиг выс. 209,1 и завязал бой на ее юго-западных скатах. 322-й батальон перешел в наступление на выс. 189,9 и к вечеру овладел вершиной. Части противника все еще продолжали оказывать серьезное сопротивление, и продвижение батальонов было медленным. Командир 672-го сп 418-й сд получил приказ с

---

<sup>1</sup> ЦАМО РФ. Ф. 402. Оп. 9575. Д. 75. Л. 20.



наступлением утра 26 сентября совместно с частями 216-й сд овладеть выс. 181,4 и развивать наступление на Абинскую<sup>1</sup>.

На правом фланге 77-я сдс утра вела бой 105-м и 276-м стрелковыми полками в районе 1,5 км юго-западнее Эриванский и юго-западнее выс. 262,5. К 20.00 276-й сп овладел выс. 262,5 и окапывался на ее северо-западных скатах. 105-й сп с наступлением ночи выдвинулся в район Чуматова для наступления на Первый Греческий. Перешеек между передовыми подразделениями 77-й сд и частями морской пехоты стал совсем узким, и ловушка для находившегося южнее противника готова была вот-вот захлопнуться. Сопротивление врага было по-прежнему очень сильным, однако о попытках наступления он уже и не думал, и на многих участках начал отходить. В понесшем большие потери 324-м стрелковом полку оставалось менее 100 активных штыков и весь полк в полном составе занял оборону по северным и северо-западным скатам г. Шизе<sup>2</sup>.

Перед 81-й мсбр и 339-й сд противник прекратил боевые действия. Все его внимание теперь было сосредоточено на удержание под контролем ситуации в лесах южнее Абинской<sup>3</sup>.

Наступление советских войск продолжалось, и утром 26 сентября сопротивление противника было окончательно сломлено. Бросая пулеметы, минометы и артиллерию, румынские части стали беспорядочно отходить к Абинской. Лишь на флангах, там, где стояли немецкие части, продвижение наших частей было минимальным<sup>4</sup>.

Перешедшие в наступление из района Эриванский и восточнее Эриванского 647-й и 665-й сп опрокинули вражескую пехоту, и перешли к преследованию, овладев северо-западной частью хут. Эриванский, выс. 194,2 и хут. Черкасовский. Севернее хут. Черкасовский сопротивление противника усилилось, и продвижение там резко замедлилось. К северу от Эриванского

---

<sup>1</sup> ЦАМО РФ. Ф. 2055. Оп. 1. Д. 7. Л. 9-9 об.

<sup>2</sup> ЦАМО РФ. Ф. 1222. Оп. 1. Д. 6. Л. 99.

<sup>3</sup> ЦАМО РФ. Ф. 1485. Оп. 1. Д. 5. Л. 58.

<sup>4</sup> Игнатов П.К. В предгорьях Кавказа. М., 1981. С. 98-99.

положение обстояло значительно лучше. К 14.00 атакующая пехота достигла хут. Линдаров и после упорного, но скоротечного боя оборона противника была полностью разрушена. Продолжив продвижение в северном направлении, передовые отряды 647-го сп заняли выс. 170,7 и к вечеру 26 сентября овладели населенным пунктом Хаджи-Нестер и перерезали стратегически важную шоссеюную дорогу Абинская – Ахтырская. К исходу дня полки занимали положение: 647-й сп – Хаджи-Нестер; 665-й сп – выс. 194,2 – севернее Черкасовский. Лишь на участке 589-го сп противник продолжал контратаковать и даже временно потеснил подразделения 589-го полка, захватив юго-западные скаты щели Памятная. Однако во второй половине дня положение удалось восстановить, и к 22.00 полк находился: выс. 72,6 – южная окраина Скаженная Баба – Глубокий Яр – Пивничный, большей частью располагаясь за позициями 2-й обрмп на случай вражеской контратаки<sup>1</sup>.

Наступавшая на крайнем левом фланге 2-я обрмп, преследуя противника, в течение дня прошла по лесам очень длинный путь, овладев выс. 204,9 и хут. Пивничный. Продвинувшись севернее, в районе Карасу-Базар бригада встретила сильное сопротивление, и в течение всего вечера за населенный пункт шел бой. К 23.00 в ходе ожесточенного штурма Карасу-Базар был взят. В то же время передовой правофланговый отряд бригады, преследуя бегущего противника, продвинулся значительно севернее и вел бой за Узун<sup>2</sup>.

По центру вела наступление 255-я обрмп. После захвата выс. 189,9, бригада изменила вектор главного удара, всеми силами наступая в направлении Первый Греческий. На помощь 142-му отдельному батальону морской пехоты подошел 14-й обмп и совместными усилиями батальоны овладели выс. 209,1. Затем, развивая успех, 14-й и 142-й батальоны стремительно двинулись вперед и к исходу дня заняли клх Первый

---

<sup>1</sup> ЦАМО РФ. Ф. 1485. Оп. 1. Д. 5, Л. 63-63 об.

<sup>2</sup> ЦАМО РФ. Ф. 402. Оп. 9575. Д. 75. Л. 22.

Греческий. Наступавший вдоль дороги Шапсугская – Абинская 322-й обмп, также смог значительно продвинуться вперед и к вечеру 26 сентября части бригады уже вели бой в 1 км южнее выс. 42,7<sup>1</sup>.

Из района Чуматова – выс. 262,5 с 7.00 продолжили наступление 105-й и 276-й сп 77-й сд в общем направлении на Первый Греческий – Красная Победа. К 12.00 хут. Красная Победа был в наших руках Находившийся в районе г. Шизе – выс. 469,5 324-й стрелковый полк в 11.00 по приказу оставил свои позиции и маршем выдвинулся в район выс. 181,4. После захвата хут. Красная Победа дивизия продолжила выполнять боевую задачу по выходу в район высот 2 км южнее Абинской. К 20.00 прекратив организованное сопротивление, противник спешно отошел в Абинскую и открыл сильнейший заградительный огонь из всей доступной артиллерии и минометов. Понеся потери, наши части замедлили продвижение<sup>2</sup>.

С утра 26 сентября на стыке между правофланговыми ротами 276-го сп и левофланговыми ротами 647-го сп впервые перешел в атаку 672-й сп 408-й армянской сд. Совместно с 647-м полком, 672-й сп овладел выс. 181,4 и к 14.00 вел бой за Линдаров. Сломив сопротивление противника в хут. Линдаров, полк продолжил двигаться вперед и к исходу дня овладел восточной частью хут. Красная Победа<sup>3</sup>.

Оправившись от потрясения, со второй половины дня противник предпринимал неоднократные контратаки, стремясь помешать продвижению наших войск. Особенно сильная ударная группа противника в составе 11-го и 6-го батальонов 3-й гпд (румын), атаковав стык между 81-й морской стрелковой бригадой и 2-й отдельной бригадой морской пехоты из района Гостагаевский – Карасу-Базар в направлении выс. 213,4 – 179,7, смогла прорвать оборону и глубоко вклиниться в наше расположение. К исходу дня в руках противника вновь находились выс. 138,7 – выс. 179,3 – выс. 473,7 – выс. 452,3. 81-я бригада перешла в контратаку и попыталась отбить выс.

<sup>1</sup> ЦАМО РФ. Ф. 2055. Оп. 1. Д. 7. Л. 9 об.

<sup>2</sup> ЦАМО РФ. Ф. 1222. Оп. 1. Д. 6. Л. 106-107.

<sup>3</sup> ЦАМО РФ. Ф. 1732. Оп. 1. Д. 3. Л. 5.

452,3, но безуспешно. Однако этот частный успех уже не мог повлиять на общую обстановку. У противника не осталось сил, чтобы расширить прорыв. Резервы были израсходованы и все, что могли сделать немцы, это лишь замедлить продвижение наших войск<sup>1</sup>.

К исходу дня 26 сентября советские войска занимали положение: северная окраина Черкасовский – выс. 194,2 – отдельные дома 1,5 километра севернее и северо-западнее и северо-восточнее выс. 170,7 – лесной массив севернее Красная Победа – 1 километр южнее выс. 42,7 – южные скаты выс. 219,8 – Скаженная Баба – южная окраина Узун – Карасу-Базар – Пивничный – выс. 204,9 – изгиб дороги 1,5 километра северо-западнее выс. 179,3 – восточные скаты выс. 179,3 – восточные и южные скаты выс. 473,7 – выс. 452,3<sup>2</sup>. Нашим войскам противостояли: район Карасу-Базар – выс. 473,7 – 6-й и 11-й пехотные батальоны 3-й гпд (румын); район выс. 219,8 – узел дорог восточнее Узун – 12-й пехотный батальон румын; район 1 километр южнее выс. 42,7 – Гришкин – дома 1,5 километра северо-западнее выс. 170,7 – Хаджи-Нестер – 5-й, 21-й и 22-й пехотные батальоны румын<sup>3</sup>.

Успешное контрнаступление советских войск южнее Абинской явилось для немецкого командования полной неожиданностью. Союзники немцев не только показали низкую боеспособность, но и понесли колоссальные потери в живой силе и бросили при отступлении почти все тяжелое вооружение. Разгромленная румынская дивизия потеряла свою боеспособность и не могла более выполнять серьезные боевые задачи. Между тем, в ходе контрнаступления советские войска перерезали чрезвычайно важную для немцев, единственную к югу от р. Кубань дорогу с твердым покрытием, остававшуюся проходимой в любое время года. Кроме того, из района Хаджи-Нестер советские войска получили возможность полностью пресечь все железнодорожные перевозки по линии Краснодар – Абинская – Крымская – Новороссийск – железная дорога оказалась в зоне досягаемости

---

<sup>1</sup> ЦАМО РФ. Ф. 1485. Оп. 1. Д. 5. Л. 63.

<sup>2</sup> ЦАМО РФ. Ф. 402. Оп. 9575. Д. 75. Л. 22.

<sup>3</sup> ЦАМО РФ. Ф. 1485. Оп. 1. Д. 5. Л. 63.

даже батальонных минометов. Немцы очень высоко ставили способность советских бойцов в кратчайшие сроки создавать мощную, по всем правилам инженерного искусства, оборону и понимали, что действовать необходимо немедленно и атаковать противника, пока он не успел закрепиться. Но на румынскую дивизию надежд не было. Поэтому в течение ночи на 27 сентября в район Абинской были спешно стянуты все немецкие части, какие удалось найти. Рассредоточив роты и батальоны по фронту южнее Абинской, немцы создали своего рода «ребра жесткости», между которыми расположили сохранившие боеспособность румынские части. Во второй половине дня 27 сентября начались массивные немецкие контратаки.

С вечера 26 сентября 216-я сд, продвинувшись вперед, закреплялась на достигнутых позициях 665-й сп занял оборону в районе Черкасовский – выс. 194,2 – дорога Эриванская – Абинская у щели Сухой Бугундырь. Левее окопался 647-й сп на рубеже выс. 170,7 – дорога Эриванская – Абинская. 589-й сп также остался прежних позициях, занимая район: выс. 213,4 – выс. 204,9 – 138,7 – Пивничный – Скаженная Баба – дорога Абинская – Шапсугская 2 км северо-восточнее выс. 72,6<sup>1</sup>.

2-я обрмп частью сил по-прежнему удерживала позиции южнее высот 452,3 – 473,7 – 213,4, и основными силами овладела Узун, развивая наступление на Куафо. В ночь на 27 сентября противник, с трудом отбив несколькими часами ранее атаки 81-й мсбр, для сокращения линии фронта принял решение оставить выс. 452,3 и отвести освободившиеся силы на высоты 179,3 и 473,7. Посланная разведка установила отход противника и к 13.00 выс. 452,3 заняла рота автоматчиков 81-й бригады. Затем ударом с направления выс. 452,3 бригада выбила противника с высот 179,3 и 473,7 и закрепились. Противник отошел и окопался севернее<sup>2</sup>.

255-я обрмп, овладев хут. Первый Греческий, продолжала действовать в северном направлении. К 13.00 27 сентября 142-й обмп вел бой на южных

---

<sup>1</sup> ЦАМО РФ. Ф. 1485. Оп. 1. Д. 5. Л. 66.

<sup>2</sup> ЦАМО РФ. Ф. 402. Оп. 9575. Д. 74. Л. 3-4.

скатах выс. 42,7, правым и левым флангом занимая дома юго-западнее и юго-восточнее выс. 42,7. 14-й обмп остановился и укреплял оборону по северной окраине хут. Первый Греческий. 322-й обмп находился в районе хутора 1 км северо-восточнее выс. 189,9 вдоль правого берега р. Абин. Противник продолжал удерживать выс. 219,8 и сковывал действия всего левого фланга советской группировки южнее Абинской. Бригада получила пополнение в количестве 260 человек, которые тут же были распределены по батальонам. В 13.00 со стороны Абинской началась контратака противника силами танков и пехоты. 142-й батальон, продолжая двигаться вперед, к 13.00 левым флангом занимал берег р. Абин и вел бой на южных скатах выс. 42,7. Контратакой он был отброшен и окопался по опушке леса вдоль высот к юго-востоку от выс. 42,7, где противника удалось остановить<sup>1</sup>.

Главный удар контратакующего противника пришелся на боевые порядки 77-й сд, 672-го сп 418-й сд и часть сил 665-го сп. В 12.00 атаковав крупными силами пехоты при поддержке 6 танков из района Абинской, противник опрокинул передовые отряды наших войск, находившиеся уже недалеко от южных окраин Абинской, стал развивать наступление в общем направлении на хут. Красная Победа. К 13.00 противник достиг хут. Красная Победа и захватил его западную часть, оборонявшуюся бойцами 105-го сп. 105-й сп не выдержал давления и вынужден был отходить в юго-восточном направлении. В восточной части хут. Красная Победа пехота противника, наткнувшись на серьезное сопротивление, обтекала позиции 276-го сп, стремясь окружить находящиеся в поселке войска. Для того, чтобы восстановить положение, командир дивизии приказал находившемуся в резерве на выс. 181,4 324-му сп выдвигаться в район восточной части хут. Красная Победа в готовности перейти в контратаку. До вечера в районе хут. Красная Победа шел напряженный бой. Отошедший из хут. Красная Победа 105-й сп произвел перегруппировку и контратакой отбил обратно западную

---

<sup>1</sup> ЦАМО РФ. Ф. 2055. Оп. 1. Д. 7. Л. 10-10 об.

часть хут. Красная Победа, окопавшись по северной окраине. 324-й сп сосредоточился в хут. Линдаров в качестве резерва<sup>1</sup>.

Если 77-ю сд, в которой насчитывалось всего чуть более 300 активных штыков, противник смог лишь незначительно потеснить, то полнокровный 672-й сп 418-й армянской сд численностью более 2500 человек оказался наголову разгромлен. Бросив позиции севернее выс. 170,7 и Хаджи-Нестер, бойцы в полнейшем беспорядке стали отходить. Собрать их удалось лишь в окрестностях ст-цы Эриванская, глубоко в тылу обороняющихся войск. Боевой дух и слаженность полка оказались на низком уровне, что едва не повлекло за собой самые плачевные последствия. Немногочисленные, но испытанные и закаленные в боях 276-й и 647-й сп сомкнули свои фланги, закрыв брешь в обороне<sup>2</sup>.

В результате немецкой контратаки наши передовые части оказались отброшены и контроль над шоссейной и железной дорогами был утерян. Резервов, чтобы исправить положение, у командующего 47-й армией не было, и войска получили приказ закрепляться. Потери противника с 19 по 27 сентября составили: убитыми, ранеными и пропавшими без вести – около 4500 человек; пленными – 116 человек; станковых пулеметов – 55; ручных пулеметов – 90; автоматов – 72; винтовок – 2001; противотанковых ружей – 3; орудий – 7; минометов – 39. При этом, большая часть потерь противника пришлось на 26 сентября, из-за возникшей паники и потери управления войсками<sup>3</sup>. В ходе боев был окружен и разгромлен штаб 3-го батальона 3-й гпд (румын), где среди погибших был обнаружен командир 3-го батальона полковник Ману<sup>4</sup>. Наши потери оказались значительно меньше и составили убитыми, ранеными и пропавшими без вести: 216-я сд – 301 чел.; 77-я сд – 259 чел.; 255-я обрмп – 317 чел.; 2-я обрмп – 351 чел. Всего 1228 чел. Боевая слаженность, высокий боевой дух и грамотное управление сделали свое дело.

---

<sup>1</sup> ЦАМО РФ. Ф. 1222. Оп. 1. Д. 6. Л. 111.

<sup>2</sup> ЦАМО РФ. Ф. 402. Оп. 9575. Д. 74. Л. 3.

<sup>3</sup> ЦАМО РФ. Ф. 402. Оп. 9575. Д. 75. Л. 26.

<sup>4</sup> ЦАМО РФ. Ф. 1890. Оп. 1. Д. 3. Л. 3.

К исходу 27 сентября фронт южнее Абинской в целом стабилизировался по линии: выс. 452,3 – южные скаты выс. 473,7 – выс. 213,4 – выс. 209,4 – Пивничный – Карасу-Базар – «лесн.» 1 км северо-восточнее Карасу-Базар – южная окраина Куафо – Узун – южные скаты выс. 219,8 – хутор 1 км северо-восточнее выс. 189,9 – выс. 177,5 – восточная часть Красная Победа – выс. 170,7 – 700 м севернее Эриванский – выс. 194,2 – Черкасовский – выс. 198,5 – выс. 72,6 в долине р. Ахтырь<sup>1</sup>.

На этом Новороссийская оборонительная операция завершилась. Потери сторон составили убитыми, ранеными и пропавшими без вести: советские войска – около 49000 человек; немецкие войска – свыше 14000 человек<sup>2</sup>. Не смотря ни на что, главная задача была выполнена – враг не смог прорваться к побережью. В ходе советского контрнаступления удалось не только ликвидировать глубокое, до 6 км, вклинение противника в нашу оборону, но и местами продвинуться значительно севернее. Были освобождены населенные пункты Черкасовский, Эриванский, Линдаров, Чуматова, Красная Победа, Первый Греческий, Узун, Скаженная Баба, Карасу-Базар, Пивничный и целый ряд важных высот. Удалось обезопасить единственную чрезвычайно важную прифронтовую горную дорогу Кабардинка – пер. Кабардинский – Шапсугская – Эриванская, по которой советские войска, оборонявшие Шапсугскую и Эриванскую получали боеприпасы, продукты питания и пополнение. По этой дороге командующий 47-й армии имел возможность своевременно перебрасывать резервы на угрожаемые участки. В ходе боевых действий главная ударная сила противника – 3-я гпд (румын) понесла крайне серьезные потери и в ближайшее время могла использоваться лишь для обороны и для незначительных наступательных операций. В ходе тяжелейших боев на Новороссийском направлении советские войска

---

<sup>1</sup> ЦАМО РФ. Ф. 402. Оп. 9575. Д. 75. Л. 26.

<sup>2</sup> Афанасенко В.И. О соотношении потерь в стратегических операциях на юге России в 1942–1943 гг.: поиски и источники объективных данных. // Всероссийская научная конференция «Значение сражений 1941-1943 гг. на юге России в Победе в Великой Отечественной войне». Изд-во ЮНЦ РАН г. Ростов-на-Дону, 3-6 июня 2015. – С. 125.



выдержали сокрушительные удары противника и закрыли ему дорогу на Кавказ. Этот успех был достигнут ценой больших потерь, но немецкие и особенно румынские части также оказались измотаны, и не сумели выполнить поставленные перед ними задачи.

## **1.4 Оборона предгорий на Новороссийском направлении в октябре - декабре 1942 г.**

Попытка немецкого командования прорваться к морю из района Абинской окончилась неудачей. Более того, полнокровная 3-я гпд (румын) численностью 15000 человек оказалась наголову разгромлена и на время практически полностью потеряла боеспособность. Это, в свою очередь, значительно ослабило весь участок обороны немцев в районе Абинской. Противник, подтянув резервы, смог отбросить прорвавшиеся советские части от стратегически важных шоссе и железной дорог, соединяющих Краснодар, Крымскую и Новороссийск, но ситуация по-прежнему оставалась угрожающей, что предопределило череду последующих боевых столкновений.

День 28 сентября после непрерывных девятидневных боев выдался относительно спокойным. Противник, остановив наше наступление, прекратил активные боевые действия и наводил порядок в своих измотанных частях. Немецкое командование еще рассчитывало отбить ряд тактически важных высот и населенных пунктов до окончательной стабилизации фронта, но хотя бы небольшой отдых войскам был все же необходим. То же касалось и советских войск. Победа над численно превосходящим противником потребовала от наших бойцов чрезвычайного напряжения сил и войска остро нуждались в отдыхе. Учитывая ситуацию, командующий 47-й армией отдал войскам приказ прекратить боевые действия и занять оборону. Солдаты приводили себя в порядок и совершенствовали оборону. Боевые действия продолжались лишь на двух участках: на рубеже северная часть Красная Победа – выс. 170,7, где враг силами 5-6 танков и батальона пехоты пытался вклиниться в расположение 276-го сп, и на участке 2-й обрмп, продолжавшей наступление на выс. 219,8 и Куафо. К вечеру 28 сентября выс. 219,8 была взята. Одновременно, для сокращения линии фронта и

уплотнения обороны, бригада отошла из района Куафо и закрепились южнее<sup>1</sup>.

Тем временем штаб армии приступил к перегруппировке войск. 216-я сд готовилась принять участки фронта, занимаемые морскими бригадами и 77-й сд. В Эриванской закончил сосредоточение 672-й сп 418-й сд и выдвинулся в направлении выс. 170,7 для смены частей 77-й сд. 77-я сд получила приказ по сдаче боевого участка 672-му сп, перейти в район Эриванская для расформирования и передачи личного состава 216-й сд. 2-я обрмп после взятия выс. 219,8 также получила приказ в ночь на 29 сентября сдать участки обороны 589-му сп и выйти в район Шапарка – выс. 230,0 – выс. 221,9 в резерв командарма. В этот же день, когда стало ясно, что опасности немецкого прорыва к Геленджику в ближайшей перспективе больше нет, в порту г. Геленджик начала погрузку занимавшая оборону непосредственно вокруг города 418-я сд без 672-го сп для отправки под Туапсе, где продолжалось основное немецкое наступление. Закончила расформирование и 103-я оксбр<sup>2</sup>.

29 сентября значительных событий на фронте 47-й армии не происходило, войска получали пополнение и совершенствовали оборону. 77-я сд, сдав позиции 672-му сп, к 13.00 сосредоточилась в Эриванской и приступила к расформированию<sup>3</sup>.

2-я обрмп не была сменена 589-м сп и оставалась на прежних позициях. Передача участка была перенесена на ночь с 29 на 30 сентября. В течение дня бригада отбивала атаки мелких групп противника в районе Узун – выс. 219,8. Во второй половине дня давление противника усилилось и к 16.00 ему удалось вклиниться на узком участке между хутором Узун и выс. 219,8 на глубину до 1 км в юго-западном направлении<sup>4</sup>.

---

<sup>1</sup> ЦАМО РФ. Ф. 402. Оп. 9575. Д. 74. Л. 3-4.

<sup>2</sup> ЦАМО РФ. Ф. 402. Оп. 9575. Д. 74. Л. 3-4.

<sup>3</sup> ЦАМО РФ. Ф. 1222. Оп. 1. Д. 7. Л. 117.

<sup>4</sup> ЦАМО РФ. Ф. 402. Оп. 9575. Д. 74. Л. 5.

В ночь на 30 сентября, во время смены частей 2-й обрмп 589-м сп, противник предпринял неожиданную атаку и захватил Узун. С наступлением утра до батальона пехоты противника перешло в атаку в направлении Скаженная Баба. Для ликвидации прорыва в 8.30 началась ответная контратака объединенными силами 589-го сп и 2-й обрмп. Весь день севернее хутора Скаженная Баба шел бой. Отбросить противника на исходные позиции не вышло, но и расширить прорыв противнику также не удалось<sup>1</sup>. Одновременно с атакой на Узун на участке 339-й сд до роты противника в 23.00 атаковало советские позиции на выс. 234,7, но безуспешно. На остальных участках фронта изменений не происходило<sup>2</sup>.

После длившегося на фронте трехдневного затишья, противник 1 октября вновь крупными силами перешел в наступление, подтянув дополнительно к действовавшей южнее Абинской 3-й гпд (румын) свежую 19-ю пехотную дивизию (румын). С 6.00 после артподготовки противник силами до полка пехоты при поддержке 5 танков и до 3-х полков артиллерии перешел в наступление на участке: выс. 194,2 – выс. 170,7 и с 9.00 силами до полка пехоты и также 5 танков на участке выс. 170,7 – Красная Победа. По состоянию на утро 1 октября 216-я сд занимала следующее положение: 665-й сп – выс. 198,5 – выс. 194,2 – дорога Дубки – Эриванский; 647-й сп – развилка дорог Абинская – Красная Победа западнее выс. 170,7; 589-й сп – выс. 219,8 – Скаженная Баба – Пивничный – выс. 138,7 – выс. 179,3. Весь день в районе Красная Победа и выс. 194,2 шел тяжелый бой. Значительно превосходящими силами противник потеснил наши части, к исходу дня овладел хут. Красная Победа и выс. 194,2 и вышел на рубеж Линдаров – выс. 181,4<sup>3</sup>.

Удар пришелся также на 672-й сп 408-й сд, оборонявший выс. 170,7 и окраину хут. Красная Победа (восточная) на стыке между 647-м сп и 665-м сп. Под давлением противника полк оставил выс. 170,7 и стал отходить в

---

<sup>1</sup> ЦАМО РФ. Ф. 402. Оп. 9575. Д. 74. Л. 6.

<sup>2</sup> ГАКК Ф. Р-807. Оп. 1. Д. 1. Л. 144.

<sup>3</sup> ЦАМО РФ. Ф. 1485. Оп. 1. Д. 5. Л. 73-73 об.

южном направлении. Находившаяся левее в районе Первый Греческий – выс. 219,8 255-я обрмп также в течение дня вела бой, но на участке бригады противник атаковал меньшими силами и без поддержки танков, поэтому все атаки были успешно отбиты<sup>1</sup>. 2-я обрмп по-прежнему находилась в резерве командарма – с 1 октября бригада была переименована в 83-ю мсбр<sup>2</sup>. Одновременно командующий 47-й армией приказал командиру 81-й мсбр снять со спокойного участка 2-й батальон и направить его в район Шапсугской на случай неблагоприятного развития событий на фронте 216-й сд для парирования вражеских ударов<sup>3</sup>.

На остальных участках фронта 47-й армии изменений не происходило. 318-я сд по-прежнему держала оборону на восточной окраине Новороссийска в районе цементных заводов и вела позиционные бои. Далее по фронту оборонялась 16-я осбр, продолжая удерживать район выс. 535,5 – выс. 217,6 – хутор 1,5 км северо-восточнее выс. 277,4 – юго-восточные скаты г. Долгая. Далее по высотам 512,0 – 537,6 – 418,2 – 587,5 – 623,0 – 471,5 – 262,4 – 452,3 занимала оборону сильно растянутая 81-я мсбр.

С утра 2 октября бои продолжились с неослабевающей силой. Противник наступал силами 95-го и 96-го пехотных полков 19-й пд (румын) со стороны Черкасовский – выс 194,2 – 170,7 при поддержке 10 танков<sup>4</sup>. Значительно превосходя наши войска по силам, противник продолжал продвигаться вперед, обходя Эриванский с северо-запада. К исходу дня были потеряны выс. 198,5, Черкасовский, Линдаров, шел бой на западной окраине хут. Эриванский и западных скатах выс. 181,4, однако по-прежнему удавалось удерживать юго-западные скаты выс. 170,7, где из последних сил держался 672-й сп 408-й сд. Передовые части противника, глубоко

---

<sup>1</sup> ЦАМО РФ. Ф. 402. Оп. 9575. Д. 74. Л. 7.

<sup>2</sup> ЦАМО РФ. Ф. 1890. Оп. 1. Д. 4. Л. 1 об.

<sup>3</sup> ЦАМО РФ. Ф. 402. Оп. 9575. Д. 74. Л. 7.

<sup>4</sup> ЦАМО РФ. Ф. 1485. Оп. 1. Д. 5. Л. 74.

вклинившись в расположение наших войск, завязали бои за Чуматова. Южнее Абинской вновь складывалась угрожающая ситуация<sup>1</sup>.

На остальных участках фронта без изменений. Сосед справа 339-я сд подверглась массированной атаке и к исходу дня была вынуждена оставить выс. 234,7<sup>2</sup>.

С наступлением утра 3 октября противник вновь перешел в наступление. Наши части к утру 3 октября занимали рубеж: выс. 198,5 – северная окраина хут. Эриванский – юго-западные скаты выс. 170,7 – западная окраина Эриванский – выс. 181,4 – Чуматова – выс. 262,5 – клх Первый Греческий – выс. 219,8. Прорвать нашу оборону противнику вновь не удалось – под давлением значительно превосходящих сил советские войска медленно отходили, сохраняя локтевой контакт и прочность обороны. К исходу дня противнику удалось овладеть хут. Эриванский, выс. 181,4, Чуматова и выс. 262,5. Для нанесения контрудара в район хут. Эриванский выдвинулась 83-я мсбр. В тяжелых боях в районе Эриванский 672-й сп 408-й армянской сд понес потери и вновь, полностью утратив боеспособность, отошел на юг, оставив юго-западные скаты выс. 170,7 и хут. Эриванский. Командование 47-й армии приняло решение снять ненадежную часть с важного участка, и направить в станицу Эриванская для приведения полка в порядок. Участок обороны полка в районе южной окраины хут. Эриванский взяли на себя 647-й и 665-й сп 216-й сд. На передовой временно остался лишь учебный батальон 408-й сд под командованием майора Багдасаряна, показавший приемлемую боеспособность<sup>3</sup>.

4 октября началось контрнаступление советских войск. 83-я мсбр и 216-я сд перешли в наступление и к 15.00 овладели Чуматова, выс. 181,4 и Линдаров, развивая наступление на хут. Красная Победа (восточная). Противник, сориентировавшись в ситуации, рядом контратак приостановил наше наступление и сам крупными силами вновь атаковал Чуматова, где

---

<sup>1</sup> ЦАМО РФ. Ф. 402. Оп. 9575. Д. 74. Л. 8.

<sup>2</sup> ЦАМО РФ. Ф. 1485. Оп. 1. Д. 5. Л. 74.

<sup>3</sup> ЦАМО РФ. Ф. 402. Оп. 9575. Д. 74. Л. 8-9.

разгорелись кровопролитные рукопашные бои. В ходе тяжелого боя Чуматова был оставлен и части 83-й мсбр закрепились к востоку от хутора. На других участках фронта 47-й армии изменений не происходило, противник ограничивался ведением разведки и методическим артиллерийско-минометным обстрелом<sup>1</sup>.

Наступление противника, не в пример более слабое, чем наступление 19-27 сентября, определенно выдыхалось. 5 октября атаки по всем направлениям были успешно отбиты, напротив, части 83-й мсбр и 216-й сд вновь захватили Чуматова и очистили от противника выс. 262,5. Стало ясно, что ситуация южнее Абинской вновь нормализовалась. Командование 47-й армии приняло решение отвести с абинского театра боевых действий 672-й сп и направить его в порт города Геленджик для отправки под Туапсе, где действовал основной состав 408-й сд. В районе ст-цы Шапсугская в резерве командарма по-прежнему оставался 2-й батальон 81-й мсбр<sup>2</sup>.

В течение дня 6 октября на фронте 47-й армии царило полное затишье. Противник израсходовал наступательные возможности и перешел к обороне. Советские войска проводили перегруппировку и готовились к дальнейшим контратакам, чтобы восстановить прежнюю линию обороны.

С утра 7 октября части 216-й сд вновь перешли в наступление. 647-й и 665-й сп при поддержке прибывшей из Геленджика 2-й роты танков 126-го отдельного танкового батальона в составе шести Т-60 и одного Т-26 в ходе дневного боя очистили от противника хут. Эриванский и закрепились на его северной окраине. Две танковых роты 126-го отдельного танкового батальона в составе трех Т-34, одного БТ-7 и четырех БА-10 оставались в резерве командарма в порту г. Геленджик. На других участках изменений не происходило<sup>3</sup>.

---

<sup>1</sup> ЦАМО РФ. Ф. 402. Оп. 9575. Д. 74. Л. 10.

<sup>2</sup> ЦАМО РФ. Ф. 402. Оп. 9575. Д. 74. Л. 10; Иванов Г.П. В тылу прифронтовом: Партизанское движение на Северном Кавказе. Краткий военно-исторический очерк. М., 1971. С. 56-58.

<sup>3</sup> ЦАМО РФ. Ф. 402. Оп. 9575. Д. 74. Л. 12.

Сосед справа 339-я сд 56-й армии успешной контратакой отбила высоты 170,7, 234,7 и 198,5. Для поддержки наступления в район Лепрозорий с побережья прибыл дивизион гвардейских минометов, шквальный огонь которого ошеломил противника и позволил добиться серьезного успеха<sup>1</sup>.

После небольшой передышки в 11.00 8 октября противник вновь силами полка пехоты при поддержке 5-6 танков атаковал позиции 216-й сд в хут. Эриванский. После четырехчасового боя, в 15.00 наши части были вытеснены из хут. Эриванский и окопались 0,5 км южнее, перекрывая дорогу Эриванская – Абинская.

На участке 339-й сд противник перешел в контратаку и вновь отбил выс. 234,7. 8 октября 339-я сд вошла в состав 47-й армии. Передача состоялась по требованию командарма А.А. Гречко для более эффективного управления войсками на Новороссийском направлении. По состоянию на 8 октября 339-я сд занимала положение: выс. 198,5 – выс. 170,7 – южные скаты выс. 234,7 – отметка. 72,6 в долине р. Хабль – северные скаты выс. 192,1 – выс. 224,1 – северные скаты выс. 249,7 – 2 км севернее выс. 83,2 – северная опушка леса севернее Азовской<sup>2</sup>.

Остальные части 47-й армии занимали прежнее положение, в ряде мест начиная проводить разведку обороны противника. 83-я мсбр находилась северо-западнее хут. Линдаров. 255-я обрмп в районе клх Первый Греческий – выс. 219,8. Обе бригады активных действий не предпринимали и совершенствовали оборону. 81-я мсбр сильным отрядом из района выс. 418,2 – выс. 409,8 начала разведку боем в общем направлении на Николаевский. К исходу дня отряд значительно продвинулся вперед и находился в районе Гапонов – Николаевский, ведя в районе хут. Николаевский бой с противником. В задачу отряда входило выяснить состояние обороны противника севернее позиций 81-й мсбр. В районе Новороссийска 318-я сд также предприняла разведку боем безымянной высоты западнее выс. 535,5.

---

<sup>1</sup> ЦАМО РФ. Ф. 1485. Оп. 1. Д. 5. Л. 75.

<sup>2</sup> ЦАМО РФ. Ф. 402. Оп. 9575. Д. 74. Л. 13-14.



Обнаружив на высоте чрезвычайно мощную оборону и встретив сильное сопротивление, боевые группы отошли<sup>1</sup>.

После захвата хут. Эриванский и выс. 234,7 противник перешел к обороне и в течение 9 октября активных действий не предпринимал. Советские части также совершенствовали оборону и получали пополнение. Утром в 6.00 из г. Геленджик в станицу Шапсугская прибыл батальон морской пехоты для пополнения морских бригад. Активные боевые действия продолжал лишь усиленный разведывательный отряд 81-й мсбр, овладев хут. Гапонов и в течение дня вел сильный бой в районе Гастагаевский – Еременко – Сергеевко<sup>2</sup>.

10 октября на фронте перед 47-й армией наблюдалось относительное затишье. Боевая группа 81-й мсбр продолжала силовую разведку в лесном массиве северо-западнее хут. Николаевский. С целью отрезать группу от основных сил, противник нанес фланговый удар в районе хут. Гапонов, сумев захватить хутор. Однако вклинившийся отряд удалось окружить и уничтожить, и угроза перехвата коммуникаций бригады была ликвидирована. В этот же день противник значительными силами пехоты, до 400 человек, атаковал стратегически важную выс. 219,8, оборонявшуюся частями 589-го сп, и к 14.00 полностью овладел ею. В ходе предыдущих боев линия фронта в районе Абинской сложилась таким образом, что выс. 219,8 приобретала для обеих сторон ключевое значение, являясь крайне удобным и выгодным пунктом обороны. Потеря выс. 219,8 для советской стороны означала угрозу с фланга для 255-й обрмп и опасность потери клха Первый Греческий, а также позволяло противнику нанести удар по Шапсугской. Напротив, для советских войск выс. 219,8 представляла удобный плацдарм для развития наступления на Узун – Куафо и станицу Абинская. Поэтому после потери высоты была подготовлена ответная контратака. 589-му сп удалось ворваться на вершину одновременно с двух сторон и застать врасплох вражескую

---

<sup>1</sup> ЦАМО РФ. Ф. 402. Оп. 9575. Д. 74. Л. 13-14.

<sup>2</sup> Там же. Л. 14-15.

пехоту. В итоге было убито и ранено значительное количество солдат противника и взято более 30 пленными. На других участках фронта изменений не происходило<sup>1</sup>.

В течение 11-17 октября серьезных изменений на фронте не происходило. Стороны проводили перегруппировку и совершенствовали оборону. Отмечались лишь незначительные боевые столкновения. Так 12 октября противник силами до роты попытался вклиниться в стык между 81-й морской стрелковой бригадой и 589-м полком 216-й сд на выс. 138,7, однако успеха не имел и, понеся потери, отошел на исходные позиции<sup>2</sup>.

В ночь на 13 октября 216-я сд сменила учебный батальон 408-й сд, 83-ю мсбр и 255-ю обрмп и заняла оборону на рубеже: выс. 138,7 – выс. 194,2 – Скаженная Баба – выс. 219,8 – отдельные домики 1 км западнее хут. Красная Победа (западная) – южные скаты выс. 177,5 – 0,5 км юго-западнее, 0,5 км южнее и 1 км восточнее хут. Эриванский – выс. 198,5. Учебный батальон 408-й сд и рота танков 126-го отдельного танкового батальона были оставлены в резерве командарма, и впоследствии переброшены под Туапсе, а 83-я и 255-я морские бригады направились в указанные места дислокации для выполнения боевых задач<sup>3</sup>. 83-я мсбр сосредоточилась в районе хут. Эриванский для нанесения контрудара с целью захвата хут. Эриванский, однако впоследствии контрудар был отменен. В связи с тяжелым положением наших войск под Туапсе, 17 октября 83-я мсбр была выведена из состава 47-й армии и переброшена на другой участок фронта, в подчинение 18-й армии<sup>4</sup>. 255-я обрмп сосредоточилась в районе западная окраина Шапсугской – выс. 239,0 – 221,9 в готовности нанесения удара в направлении выс. 219,8 – Красная Победа<sup>5</sup>.

---

<sup>1</sup> ЦАМО РФ. Ф. 402. О. 9575. Д. 74. Л. 15.

<sup>2</sup> Ефимов П.И. Героический подвиг Красной Армии в обороне Кавказа // Народный подвиг в битве за Кавказ. Сб. ст. М., 1981. С. 73.

<sup>3</sup> ЦАМО РФ. Ф. 402. Оп. 9575. Д. 74. Л. 17.

<sup>4</sup> ЦАМО РФ. Ф. 1890. Оп. 1. Д. 3. Л. 3.

<sup>5</sup> ЦАМО РФ. Ф. 402. Оп. 9575. Д. 74. Л. 17.

С утра 18 октября противник начал очередное наступление в общем направлении со стороны Абинской на выс. 383,8 – Шапсугская. К 13.00 ему удалось потеснить 2-й и 3-й батальоны 647-го сп, занять хут. Первый Греческий и передовыми отрядами выйти к выс. 209,1. Взять выс. 209,1 с ходу противнику не удалось, и он стал обтекать высоту двумя ротами, обходя ее с востока и запада. Оказавшись под угрозой окружения, наши бойцы отошли с выс. 209,1. Расширяя прорыв, противник атаковал на выс. 219,8 части 589-го сп и, овладев высотой, продолжал движение в южном направлении. По результатам наблюдения было выяснено, вдоль дороги Шапсугская – Абинская в районе высот 219,8 и 189,9 ведет наступление до двух батальонов пехоты противника. Для нанесения контрудара командир 216-й сд задействовал резервы 647-го и 589-го сп, нанеся удары по сходящимся направлениям. Сводные батальоны 647-го сп нанесли удар из района Первый Греческий в западном направлении и из района выс. 219,8 в северо-восточном направлении перешли в контратаку две роты 589-го сп. Вынужденный отражать контрудары, противник замедлил продвижение. К исходу дня наши части удерживали рубеж: южные скаты выс. 219,8 – южные скаты выс. 189,9 – выс. 209,1 – южные и восточные окраины хут. Первый Греческий<sup>1</sup>.

С утра 19 октября боевые действия возобновились. В течение дня противник неоднократно возобновлял атаки в районе выс. 189,9, но успеха не имел. В районе выс. 219,8 противник атаки прекратил, все силы направив для удержания этой важной высоты. Одновременно небольшие группы румынских солдат начали проводить разведку боем в районе Скаженная Баба – выс. 194,2 – выс. 138,7. По документам убитых солдат противника удалось установить, что против советских войск в районе выс. 219,8 – выс. 189,9 действуют 21-й пехотный батальон и саперный батальон 3-й гпд (румын). В течение дня 216-я сд продолжала контратаковать. В ходе упорного дневного

---

<sup>1</sup> ЦАМО РФ. Ф. 402. Оп. 9575. Д. 74. Л. 22.

боя 5-я и 6-я роты 589-го сп овладели выс. 219,8, а 647-й сп, отбив выс. 189,9 вел бой на южной и восточной окраинах клха Первый Греческий<sup>1</sup>.

Враг не смирился с потерей выс. 219,8 и в 14.00 20 октября силою роты организовал контратаку, но был отброшен. В 16.00 атака повторилась уже силами батальона и принесла противнику успех, роты 589-го сп не выдержали натиска, и отошли на южные скаты, где до наступления темноты шел бой. В этот день в районе клха Первый Греческий противник применил необычные мины, действующие ослепляюще. По всей видимости, это была отработка экспериментального образца боеприпасов – вместо обычного разрыва минометной мины происходила чрезвычайно яркая вспышка, начисто выжигавшая сетчатку глаза. В результате этого эксперимента 8 бойцов 647-го сп полностью лишились зрения<sup>2</sup>.

21-23 октября продолжались позиционные бои за выс. 219,8. Несмотря на многочисленные атаки, отбить высоту нашим войскам не удалось. В районе выс. 194,2 21 октября противник проводил разведку боем. В свою очередь 216-я сд 23 октября частью сил 665-го сп предприняла разведку боем в районе хут. Эриванский<sup>3</sup>.

Утром 24 октября началась массированная контратака советских войск. В ночь на 24 октября участок обороны от выс. 219,8 до клха Первый Греческий принял 322-й обмп 255-й обрмп. 14-й и 142-й батальоны расположились во втором эшелоне. Совместными усилиями 589-го сп и 322-го обмп выс. 219,8 была захвачена. Одновременно правым флангом к 14.00 322-й батальон занял южную окраину клха Первый Греческий, где закрепился. Вечером того же дня противник контратакой потеснил оборонявшие выс. 219,8 части 589-го сп и занял вершину выс. 219,8. Отход 589-го сп поставил под угрозу левый фланг 322-го обмп. Бригада произвела перегруппировку, 322-й батальон сместился на левый фланг и основными силами сосредоточился на западных скатах выс. 219,8 для контратаки, а в

---

<sup>1</sup> Там же. Л. 23.

<sup>2</sup> ЦАМО РФ. Ф. 1485. Оп. 1. Д. 5. Л. 87.

<sup>3</sup> ЦАМО РФ. Ф. 402. Оп. 9575. Д. 74. Л. 24-25.

районе Первый Греческий заняли оборону 14-й и 142-й обмп. 322-й обмп был временно передан в оперативное подчинение командиру 589-го сп<sup>1</sup>.

На рассвете 25 октября 322-й обмп вновь перешел в наступление и в ходе ожесточенного боя к 17.00 овладел выс. 219,8<sup>2</sup>. После этого боевые действия пошли на спад. 26 октября в районе выс. 219,8 и Скаженная Баба еще продолжались бои, противник предпринял в течение дня 7 контратак силами 120-150 человек, в последних попытках отбить выс. 219,8 (при этом было отмечено, что 4 раза атаковали немцы и 3 раза румыны). Последней атакой немногочисленные защитники были выбиты с выс. 219,8, сил для контратак у 322-го батальона не было, и высота осталась за немцами. К исходу дня 26 октября все окончательно стихло. Фронт стабилизировался. За три дня боев за выс. 219,8 322-й обмп потерял 47 человек убитыми и 171 ранеными. 14-й и 142-й батальоны в боевых действиях не участвовали и ограничивались проведением разведки в направлении клх Первый Греческий – Узун – Куафо. В ночь на 27 октября 255-я отдельная бригада морской пехоты сдала участок обороны 589-му сп 216-й сд и выдвинулась в район Азербиевка в резерв командующего 47-й армией, где сосредоточилась 28 октября. Впоследствии 255-я обрмп была выведена из состава 47-й армии и переброшена под Туапсе в состав 18-й армии<sup>3</sup>.

На этом боевые действия южнее Абинской завершились. В ходе атак 1-5, 8, 10, 18-26 октября противнику удалось захватить: Черкасовский, выс. 194,2, Эриванский, выс. 170,7, выс. 177,5, выс. 181,4, Красная Победа, Первый Греческий, выс. 209,1, выс. 189,9, выс. 219,8. Октябрьское наступление немцев оказалось значительно слабее наступления 19-27 сентября, и было сравнительно легко отбито. Командующий 47-й армией смог не только справиться с ним собственными силами, но и даже выделить часть резервов для переброски в район Туапсе на помощь 18-й армии. Враг окончательно утратил наступательные возможности и уже не мог проводить

---

<sup>1</sup> Там же. Л. 25.

<sup>2</sup> ЦАМО РФ. Ф. 2055. Оп. 1. Д. 7. Л. 20.

<sup>3</sup> ЦАМО РФ. Ф. 2055. Оп. 1. Д. 7. Л. 20-20 об.

крупных наступательных операций. Напротив, войска 47-й армии, выдержав основной натиск противника, все более укрепляли свои силы и, начиная со второй половины октября стали организованно проводить собственную разведку обороны противника, готовясь к предстоящим боям по освобождению Кубани от немецко-фашистских захватчиков.

По состоянию на 1 ноября войска 47-й армии занимали следующее положение: 318-я сд удерживала рубеж от побережья через комплекс зданий цемзавода «Октябрь» до выс. 535,5; по высотам 535,5 и 217,6 и горной долине в районе поселка Грушевый до юго-восточных скатов г. Долгая оборонялась 16-я осбр; далее от восточных скатов г. Долгая по высотам 512,0 – 537,6 – 418,2 – Гапонов – Еременко – 245,4 – щель Лагерная – 673,0 – 473,5 – 262,4 – 452,3 – 179,3 – 473,7 держала оборону 81-я мсбр; рубеж выс. 473,7 – выс. 213,4 – выс. 138,7 – Пивничный – Карасу-Базар – Скаженная Баба – выс. 219,8 – южные скаты выс. 189,9 – выс. 209,1 – южная окраина Первый Греческий – южные скаты выс. 177,5 – Линдаров – 0,5 км юго-западнее, 0,5 км южнее и 1 км восточнее Эриванский – южные скаты выс. 194,2 – выс. 198,5 – 216-я сд; выс. 170,7 – южные скаты выс. 234,7 – отметка 72,6 в долине р. Хабль – выс. 192,1 – выс. 224,1 – выс. 249,7 – 2 км севернее выс. 83,2 – северная окраина Азовская – 339-я сд.

Днем ранее, 31 октября 81-я мсбр провела разведку боем в районе хут. Сергиенко. В этот же день по радио поступили сведения от разведгруппы, высланной еще 26 октября, о налете на железнодорожную станцию в Нижне-Баканской. Были убиты несколько военнослужащих вермахта, охранявших станцию и сожжено несколько автомашин<sup>1</sup>.

С 1 по 5 ноября никаких изменений на фронте не происходило. Противник продолжал усиленно окапываться и подтягивал резервы. Наши войска также совершенствовали оборону. С утра 6 ноября противник внезапным ударом силами свыше батальона пехоты при поддержке 6 танков и одной бронемашин атаковал станицу Азовская. В ходе ожесточенного боя

---

<sup>1</sup> ЦАМО РФ. Ф. 402. Оп. 9575. Д. 74. Л. 30.

значительно уступавшие количественно части 339-й сд были вынуждены оставить Азовскую. Контратаки результата не дали, и ст-ца осталась за немцами. Одновременно с наступлением на Азовскую до 200 автоматчиков противника атаковали позиции 1133-го сп на высотах 192,1 и 224,1, но безуспешно<sup>1</sup>.

Затем опять наступило затишье. В ночь на 9 ноября на другом участке уже советские части нанесли удар по врагу. 3-я стрелковая рота 1-го отдельного стрелкового батальона 81-й мсбр стремительной атакой достигла изгиба дороги 1 км юго-восточнее выс. 499,3 и вышла на северо-восточные скаты выс. 277,4, где и закрепились<sup>2</sup>.

10 ноября повторилась атака противника на выс. 192,1 и 224,1, и вновь безуспешно. Вслед за этим 12 ноября разведка донесла о скоплении крупных сил противника в районе: щель Фонтанная – щель Сакля – Холмская. Утром 13 ноября цепи противника поднялись в атаку на позиции 1133-го сп. В ходе ожесточенного боя все атаки на выс. 192,1 удалось отбить, однако немцы смогли прорвать нашу оборону на выс. 224,1 и, развивая наступление, овладели находящейся неглубоко в нашем тылу выс. 313,7. Затем противник, расположив часть сил на выс. 313,7 фронтом на юг для прикрытия от контратак советских войск, главные силы развернул в северо-восточном направлении, атаковав неприступную выс. 192,1 с тыла. Атакованные сразу с двух сторон, наши бойцы не выдержали, и оставили выс. 192,1, отойдя на ее южные скаты. Вскоре была организована ответная контратака и к исходу дня выс. 192,1 вновь оказалась в наших руках<sup>3</sup>.

Утром 14 ноября 81-я мсбр предприняла попытку наступления по расходящимся направлениям на Гастагаевский и Неберджаевскую. К исходу дня 15 ноября положение 81-й мсбр в районе Николаевский – Гастагаевский – Неберджаевская было следующим: 8-я стрелковая рота на южной окраине Гастагаевский; 7-я стрелковая рота в районе Саач; рота автоматчиков и взвод

---

<sup>1</sup> ЦАМО РФ. Ф. 402. Оп. 9575. Д. 74. Л. 36.

<sup>2</sup> Там же. Л. 37.

<sup>3</sup> ГАКК Ф. Р-807. Оп. 1. Д. 1. Л. 144.

6-й стрелковой роты на выс. 264,5; 1-я стрелковая рота по берегу р. Богаго в районе ст-цы Неберджаевская<sup>1</sup>.

С 16 по 19 ноября боевые действия вновь утихли. 81-я мсбр закреплялась на достигнутых позициях. Противник себя не обнаруживал. С утра 20 ноября 81-я мсбр вновь проводила разведку боем в районе Карасу-Базар, Гастагаевский и в направлении Новая Деревня<sup>2</sup>. Днем 26 ноября немцы внезапным ударом вновь заняли выс. 192,1 и, не развивая наступления, принялись спешно закрепляться. Целью атаки противника было занять удобный оборонительный рубеж для прикрытия ст-цы Холмская. Ответные контратаки результата не принесли и фронт окончательно стабилизировался<sup>3</sup>.

Днем 29 декабря противник предпринял разведку боем из района Гастагаевский на Гапонов. Внезапной атакой овладел хут. Гапонов и развивая наступление, достиг выс. 245,4, обтекая ее по восточным и западным скатам. Попав под угрозу полного окружения, гарнизон выс. 245,4 был вынужден оставить высоту и пробиваться к своим. Занимавшие оборону севернее хут. Гапонов части, оказавшись в окружении, были вынуждены начать отход, и закрепились к югу от хутора. Одновременно до усиленного взвода пехоты атаковало наши позиции у выс. 537,6, где до наступления темноты шел бой<sup>4</sup>. В тот же день румынские части внезапным ударом овладели выс. 262,4 юго-восточнее Холмской на участке 1137-го сп 339-й сд. Высота несколько раз переходила из рук в руки, но в итоге осталась за противником<sup>5</sup>.

Тяжелый для нашей страны 1942-й год завершился. В ходе летне-осеннего наступления немецкие войска овладели большей частью Краснодарского края, и дошли до предгорий Северного Кавказа, где немалой

---

<sup>1</sup> ЦАМО РФ. Ф. 402. Оп. 9575. Д. 74. Л. 39-40.

<sup>2</sup> ЦАМО РФ. Ф. 402. Оп. 9575. Д. 74. Л. 42.

<sup>3</sup> ГАКК Ф. Р-807. Оп. 1. Д. 1. Л. 144.

<sup>4</sup> ЦАМО РФ. Ф. 402. Оп. 9575. Д. 74. Л. 55-56, 64.

<sup>5</sup> Ужин Н.В. От Миус-фронта до Черного моря. // Память о боях на Кубани: Сб. ст. Краснодар, 2000. С. 58.



ценой противник был остановлен. В боях на Новороссийском направлении дивизии противника, стремившиеся овладеть городом и портом Новороссийск, были обескровлены и перешли к обороне.

В это же время, в период с 1 по 28 сентября 1942 года параллельно с Новороссийской оборонительной операцией советскими войсками проводилась Моздок–Малгобекская оборонительная операция. Противник стремился прорваться к нефтяным районам Кавказа, стремясь обеспечить свои вооруженные силы и промышленность бесперебойным источником нефти и продуктов нефтепереработки. Одновременно с боями за Новороссийск советские войска отражали ожесточенные атаки немецких ударных соединений в районе Моздока, Малгобека и Эльхотово. В районе Эльхотовских ворот советским войскам удалось, используя горную местность, сосредоточить на наиболее опасном участке значительные силы и средства, достаточные для обороны, и длительное время сдерживать прорывающегося к г. Орджоникидзе противника. Танковым дивизиям Клейста удалось ударом из района г. Нальчика прорвать советскую оборону, однако под селением Гизель ударные части немцев были окружены и разгромлены.

Как видно, в обоих случаях советское командование сделало ставку на упорную оборону, используя специфику горных условий. Горная местность всегда выгодна в первую очередь для ведения обороны, так как требует привлечения заметно меньших сил и средств, а также лишает противника возможности массово применять средства усиления – танки, артиллерию и авиацию. В обоих случаях противнику не хватило сил сломить советскую оборону и прорваться в Закавказье. Обращает на себя внимание также использование командованием 9-й армии под Владикавказом, у с. Гизель и 47-й армии под Новороссийском южнее ст-цы Абинской сходной тактики при нанесении фланговых ударов при прорыве ударных группировок противника. В первом случае вклинившиеся на узком участке 13-я и 23-я танковые дивизии немцев попали под фланговый удар войск 9-й армии и

были разгромлены. Во втором случае в боях южнее ст-цы Абинской, глубоко вклинившаяся группировка в составе 3-й горно-пд румын и части сил 9-й и 125-й пд была окружена и полностью разгромлена фланговыми ударами войск 47-й армии.

Отмечая в целом успешные оборонительные действия войск 47-й армии в Новороссийской оборонительной операции, следует отметить и некоторые недостатки. Главным образом это касается применения артиллерии в качестве средства поддержки. Применение артиллерии командующим 47-й армией Г. П. Котовым было изначально предусмотрено побатарейно и поорудийно, что стало ошибкой, на которую указало вышестоящее командование. Однако, даже после создания армейской артиллерийской группы взаимодействие войск на передовой и артиллерийских частей не было налажено. Впоследствии данные ошибки были учтены и взаимодействие родов войск было значительно улучшено<sup>1</sup>.

К середине осени 47-я армия достаточно окрепла, чтобы успешно обороняться, но в войсках все еще наблюдалась острая нехватка личного состава, боевой техники, и боеприпасов. Быстро предоставить армии все необходимое было невозможно, к тому же большую часть ресурсов, доступных Черноморской группе войск Закавказского фронта потреблял Туапсе, где шли неутихающие кровопролитные бои. В ноябре-декабре армия вела разведку и готовилась к предстоящим боям. В конце 1942 года в 47-й армии оставалось всего пять боевых соединений: 318-я сд, 16-я осбр, 81-я мсбр, 216-я сд и 339-я сд. С началом отхода немецких войск с Кавказа и прекращением боев под Туапсе 47-я армия стала получать резервы и началась подготовка к крупномасштабной наступательной операции по

---

<sup>1</sup> Гребенюк С.В. Северо-Кавказская стратегическая оборонительная операция 1942 года: опыт и уроки: дис... канд. ист. наук. М., 2004. С. 83.

изгнанию немецко-фашистских захватчиков с территории Краснодарского края<sup>1</sup>.

Таким образом, начиная с конца октября 1942 года, фронт в горах севернее Новороссийска окончательно стабилизировался. Проводившиеся обеими сторонами частные наступательные операции носили скорее беспокоящий характер и имели основной целью занять более выгодные позиции перед приближающимися большими боями. Несмотря на то, что противник утратил возможность атаковать, он все еще был очень силен, и о крупном наступлении советских войск в ноябре-декабре не могло быть и речи. Укрепив оборону и приведя в порядок войска, 47-я армия перешла к разведке обороны противника. В результате разведки выяснилось, что местами оборонительные позиции войск противника проходят значительно севернее от их ожидаемого месторасположения. Особенно показательными в этом плане стали боевые действия в районе населенных пунктов Николаевский, Гапонов, Неберджаевская. Силами разведки и частными наступательными операциями общее тактическое положение войск 47-й армии было улучшено, но, как показали дальнейшие события, этого было недостаточно.

В конце декабря 1942 г. Новороссийская оборонительная операция завершилась. Несмотря на преимущество в людях и технике, немецко-фашистским войскам не удалось выполнить главную задачу – овладеть побережьем и по Причерноморскому шоссе прорваться в Закавказье. Частные успехи на Новороссийском направлении и даже захват Новороссийска не смогли выгодно для немецкого командования изменить общую стратегическую ситуацию. Героическим сопротивлением бойцы РККА и Черноморского флота затормозили вражеское наступление и заставили противника перейти к обороне. В невыгодных для себя условиях командованию 47-й армии удалось грамотно использовать имеющиеся силы,

---

<sup>1</sup> Шестерин Ф.И. Военное искусство в битве за Кавказ. М., 1974. С. 58-60; Горшков С.Г. На южном приморском фланге. Осень 1941 г. – весна 1944 г.: Военно-исторический очерк. М., 1989. С. 112-115.

77-ю сд и 1-ю обрмп, перекрыв ими наиболее опасные направления по долинам рек Баканка и Липки, в результате чего немецкие войска были вынуждены пробиваться к Новороссийску глубоким обходом с северо-западного направления. Это привело к потере времени и в конечном итоге отразилось на результате всего сражения за Новороссийск. Начавшееся 19 сентября 1942 г. наступление румынских и немецких войск из района Абинской также создало серьезную опасность прорыва врага к побережью. Благодаря успешному управлению войсками командующий 47-й армией А.А. Гречко сумел не только отразить это наступление, но и разгромить основной ударный кулак противника – 3-ю горнопехотную дивизию (румын). В дальнейшем бои приняли позиционный характер и вплоть до перехода советских войск в наступление серьезных перемен на Новороссийском направлении не происходило.

## **2. НАСТУПАТЕЛЬНЫЕ ОПЕРАЦИИ СОВЕТСКИХ ВОЙСК НА НОВОРОССИЙСКОМ НАПРАВЛЕНИИ В ЯНВАРЕ – СЕНТЯБРЕ 1943 Г**

### **2.1 Первые наступательные операции войск 47-й армии в январе – феврале 1943 г.**

Начало нового 1943 г. принесло новую надежду на успешный исход войны. После тяжелых оборонительных боев на перевалах и в предгорьях Кавказа, советские войска смогли переломить ситуацию, разбив под Орджоникидзе 13-ю танковую дивизию и нанеся большой урон 23-й танковой дивизии и, таким образом лишили противника основной части ударных сил, после чего инициатива полностью перешла на сторону советских войск. Используя успех Южного и Юго-Западного фронтов под Сталинградом, Закавказский фронт также перешел в наступление и начал развивать наступление в северо-западном направлении К началу 1943 г. соотношение сил изменилось в пользу Красной армии. Так, в составе Закавказского фронта числилось свыше 1 миллиона человек, 1300 танков, свыше 11300 орудий и минометов. Немецкая группировка на Кавказе насчитывала 764 тысячи человек, 700 танков, 5300 орудий и минометов<sup>1</sup>.

В конце декабря Ставка Верховного Главнокомандования приказала Штабу Закавказского фронта подготовить наступательную операцию силами Черноморской группы войск Закавказского фронта под командованием генерал-лейтенанта И.Е. Петрова, нанеся главный удар силами 56-й армии в направлении Краснодар – Тихорецк – Батайск с тем, чтобы отрезать пути отступления для отходящих с Кавказа немецких армий. Кроме того был запланирован ряд вспомогательных ударов силами 47-й и 18-й армий, с

---

<sup>1</sup> Киселев И.В. Незавершенное освобождение: наступательные операции советских войск на Кубани в январе – феврале 1943 г. // Значение сражений 1941–1943 гг. на юге России в Победе в Великой Отечественной войне. Материалы Всерос. науч. конф., Ростов-на-Дону, 3-6 июня 2015 г. Ростов н/Д, 2015. С. 110.

целью обеспечить фланги главной ударной группировки. Наступление Черноморской группы войск было приказано начать не позднее, чем 12 января. С 1 января противник начал отвод своих частей из района Моздока, а с 5 января с перевалов Главного Кавказского хребта<sup>1</sup>.

План операции многократно пересматривался и, в конце концов, Ставкой был утвержден план операций «Горы» и «Море». Согласно плану, главный удар в операции «Горы» по-прежнему наносила 56-я армия, имея первоначальную задачу прорвать оборону противника в районе Крепостная – Горячий Ключ и выйти к р. Кубань, овладев переправами. Затем 56-я армия должна была захватить или блокировать г. Краснодар и развивать наступление на Тихорецк – Батайск. Выполнение операции «Море» возлагалось на 47-ю армию. Согласно плану 47-я армия частью сил должна была нанести удар в районе ст-цы Абинская, и после захвата последней развивать наступление на Крымскую – Верхне-Баканский. На втором этапе операции, с выходом наших частей к Верхне-Баканскому, в Южной Озерейке высаживался морской десант в составе 83-й мсбр и 255-й обрмп. Затем предполагалось окружить и взять Новороссийск и, развивая наступление к 1 февраля полностью очистить Таманский полуостров от противника.

В первых числах января начались работы по подготовке к наступлению. Большое внимание было уделено приведению в рабочее состояние основных дорог в тылу 47-й армии. К началу наступления были капитально отремонтированы главная фронтовая дорога Кабардинка – Шапсугская – Эриванская – Эриванский и вспомогательные дороги Пшава – Лепрозорий и Азербиевка – Шапсугская. Ситуация осложнялась тем, что эти дороги не имели твердого покрытия и лишь на отдельных особо сложных участках инженерные части успели настелить бревенчатое покрытие. Проливные дожди конца декабря – первой половины января, не смотря на все усилия саперов, сделали эти дороги совершенно непроходимыми для большинства видов транспорта. Плохое состояние дорожной сети и слишком поздно

---

<sup>1</sup> Шиян И.С. На Малой земле. М., 1974. С. 5.

отданный приказ о начале перегруппировки перед началом наступления создало массу проблем и коренным образом сказалось на подготовке и ходе первого наступления<sup>1</sup>.

В начале января 16-я осбр сдала участок обороны 318-й гсд и совершив марш по маршруту Ахонка – Шапсугская – Эриванская – Лепрозорий, сосредоточилась южнее ст-цы Северская, перейдя в подчинение 56-й армии<sup>2</sup>. Оставшиеся в распоряжении 47-й армии части начали подготовку к предстоящему наступлению. 318-я гсд, приняв на правом фланге участок 16-й осбр, заняла высоты 535,5 и 217,6. 81-я мсбр занимала прежние позиции. Правый фланг армии обеспечивала 339-я сд.

216-я сд с 1 по 8 января вела активную разведку практически по всему фронту: выс. 194,2 – Черкасовский – восточная и южная окраина хут. Эриванский – выс. 181,4 – Линдаров – клх Первый Греческий – выс. 209,1 – выс. 189,9 – выс. 219,8 – Узун – выс. 138,7. Дивизии была поставлена задача, добыть контрольного пленного перед предстоящим наступлением. Днем 7 января в плен был взят румынский солдат из 11-го пехотного батальона 3-й гпд (румын), который дал показания о состоянии обороны противника перед 216-й сд<sup>3</sup>.

В 47-ю армию стали прибывать подкрепления. 8 января в район Шапсугской прибыла 8-я гвардейская стрелковая бригада (далее гв.сбр), приняв участок обороны в районе выс. 473,7 – выс. 179,3 – выс. 262,4 – выс. 473,5. Сдав часть оборонительной линии, 81-я мсбр уплотнила свои боевые порядки, готовясь наступать в общем направлении на Гапоновский – Николаевский. Вслед за 8-й гв.сбр в Шапсугскую прибыла 103-я оксбр второго формирования. Бригада сменила 8-ю гв.сбр и 589-й сп 216-й сд заняв рубеж обороны в районе: щель Памятная – южные скаты выс. 219,8 – Скаженная Баба – Пивничный – выс. 138,7 – выс. 213,4 – выс. 179,3. 8-я гв.сбр сместилась правее, приняв участок обороны 647-го сп и заняла

---

<sup>1</sup> Гречко А.А. Битва за Кавказ. М., 1967. С. 200.

<sup>2</sup> ГАКК Ф. Р-807. Оп. 1. Д. 29. Л. 12, 26.

<sup>3</sup> ЦАМО РФ. Ф. 1485. Оп. 1. Д. 10. Л. 1-16.

оборону: щель Киящина – южные скаты выс. 189,9 – южные скаты выс. 209,1 – юго-восточные скаты выс. 181,4. 589-й сп переместился на правый фланг 216-й сд, заняв оборону в районе: южнее выс. 194,2 – южнее Черкасовский – выс. 198,5 – выс. 72,6 в долине р. Ахтырь<sup>1</sup>.

Таким образом, к 12 января 1943 года 47-я армия имела три стрелковые дивизии и три стрелковые бригады. Стремясь усилить ударную мощь, командование 47-й армии приняло решение задействовать в боях все находящиеся в ее зоне ответственности партизанские отряды. Большая часть отрядов к 10 января была сосредоточена в 10 км к юго-западу от Ахтырской для участия в прорыве вражеской обороны наравне со стрелковыми частями<sup>2</sup>.

Наступление было запланировано на широком фронте от хут. Гапонов до хут. Черкасовский в общем направлении на станицу Абинская. Советское наступление началось 12 января 1943 года с сильной артиллерийской подготовки, однако у вновь прибывших частей значительная часть артиллерии не успевала к началу наступления, застряв в непролазной грязи лесных дорог. 81-я мсбр перешла в атаку в направлении Гапонов – Николаевский, но натолкнулась на сильное сопротивление. Неоднократные попытки прорвать оборону успеха не имели. Новые атаки 13-16 января также не принесли результата, огневые точки врага выкашивали морскую пехоту, не давая даже приблизиться к окопам. В результате пятидневных боев бригада потеряла только убитыми 186 человек. Потери противника, по подсчетам штаба бригады составили 294 человека убитыми, 3 станковых пулемета и 10 ручных пулеметов. К столь высоким заявленным потерям противника стоит относиться с известной долей осторожности, поскольку в наступлении на хорошо оборудованную полосу обороны наступающая сторона обычно несет более высокие потери. Но, тем не менее, очевидно, что противник также понес значительный урон<sup>3</sup>.

---

<sup>1</sup> Там же. Л. 18. 20-23.

<sup>2</sup> Евтушенко Ю.Л. Партизанское движение на Кубани в период Великой Отечественной войны. Дис. ... канд. ист. наук. Армавир, 2005. С. 73.

<sup>3</sup> ЦАМО РФ. Ф. 1888. Оп. 1. Д. 3. Л. 2-3.



С утра 12 января перешли в атаку 103-я оксбр и 8-я гв.сбр. 103-ю осбр, которая действовала на танкодоступном направлении, поддерживал 126-й отдельный танковый батальон в составе трех Т-34 и трех Т-60. Прибывшие за три-четыре дня до наступления, бригады не имели времени детально изучить вражескую оборону на участке наступления. Из-за заторов на дорогах большая часть артиллерии отстала, и артиллерийская поддержка бригад оказалась крайне слабой. Противник, напротив, в течение двух месяцев совершенствовал оборону и пристреливал позиции. Все это создавало крайне неблагоприятные условия для наступления. Перешедшая в атаку на рубеже Скаженная Баба – выс. 219,8 103-я оксбр понесла значительные потери, не сумев захватить даже первую линию траншей. Немногочисленные группы, которые смогли достичь и занять вражеские окопы первой линии, контратаками противника отбрасывались обратно. Справа от дороги Шапсугская – Абинская в направлении хут. Красная Победа наступала 8-я гв.сбр. В ожесточенных боях подразделения бригады взяли выс. 209,1, но дальнейшее ее продвижение было остановлено, под шквальным огнем пехота ложилась, и поднять ее не было никакой возможности<sup>1</sup>.

В отличие от соседей слева, 216-я сд начала наступление лишь с наступлением темноты в ночь на 13 сентября на рубеже южные скаты выс. 181,4 – южнее и восточнее хут. Эриванский – южнее выс. 194,2. Спустя сутки, к 24.00 13 сентября части дивизии вышли: 589-й сп – южные скаты высоты с шахтой, продолжая наступать в направлении хут. Черкасовский; 665-й сп – правым флангом вышел на юго-западные скаты выс. 194,2 и 200 метров южнее высоты, и левым флангом вел бой на восточной и южной окраине хут. Эриванский; 647-й сп – вел бой на южных и западных скатах выс. 181,4. В течение уже первого дня наступления потери дивизии составили 111 человек убитыми и 272 ранеными. В последующие дни, 14 и 15 января, дивизия продолжала вести упорные бои и овладела выс. 194,2, но окончательно сломить сопротивление противника не удавалось. Силы

---

<sup>1</sup> ЦАМО РФ. Ф. 1485. Оп. 1. Д. 10. Л. 24-26.

дивизии были на исходе, 15 января атаки продолжились лишь из-за категорических приказов штаба 47-й армии, но накал боев постепенно стихал. Командир дивизии видел безуспешность наступления и стремился сохранить бойцов для новых боев. Поэтому боевые действия 15 января носили вялотекущий характер, и тем не менее дивизия продолжала нести потери – противник на любое движение отвечал шквалом огня. За день дивизия потеряла 12 человек убитыми и 168 ранеными. Последние попытки продолжить наступление были проведены 16 января, после чего дивизия получила приказ перейти к обороне<sup>1</sup>.

На правом фланге 47-й армии 339-я сд силами 1133-го сп наступала в направлении коммуны Комсомолец, и 1137-м сп штурмовала выс. 262,4, но успеха не имела. Правофланговый 1135-й сп был передан в подчинение 56-й армии и до 17 января вел бои по освобождению ст-цы Ставропольская, после чего 1-м и 3-м стрелковым батальонами вернулся в расположение дивизии. 2-й стрелковый батальон до 24 января оставался в подчинении командира 83-й гсд, ведя бои за освобождение ст-цы Григорьевская<sup>2</sup>.

Первое крупное наступление 47-й армии оказалось нерезультативным из-за слабой подготовки и крайне плохих погодных условий, две взятые вершины – выс. 209,1 и выс. 194,2 достались дорогой ценой. Прорвать хорошо укрепленную полосу обороны не удалось, и с 17 января армия получила приказ перейти к обороне. Было ясно, что выделенных для операции сил недостаточно и штаб Закавказского фронта пообещал направить в 47-ю армию дополнительные резервы.

В течение 18-20 января войска продолжали укреплять оборону и проводили боевую подготовку. 21 января часть сил 47-й армии провела перегруппировку. Оборонявшийся на правом фланге 216-й сд 589-й сп передал участок 665-му сп и сосредоточился во втором эшелоне 2 км западнее хут. Эриванский. После перегруппировки 665-й сп занимал рубеж:

---

<sup>1</sup> ЦАМО РФ. Ф. 1485. Оп. 1. Д. 10. Л. 23-31.

<sup>2</sup> Мыщик И.Т. Память о боях на Кубани // Память о боях на Кубани: Сб. ст. Краснодар, 2000. С. 9.

лесной массив восточнее хут. Эриванский – северные скаты выс. 194,2 – лес северо-восточнее выс. 198,5. 647-й сп сменил 8-ю гв.сбр и к вечеру 21 января занимал: восточные скаты выс. 189,9 – северные скаты выс. 209,1 – южные скаты выс. 181,4<sup>1</sup>. С целью усиления ударной группировки 26 января в распоряжение 47-й армии прибыл 1127-й сп 337-й сд. Полк выдвинулся через Кабардинский пер. и к 22.00 26 января сосредоточился в балке Шапарка у подножия выс. 239,0<sup>2</sup>. Остальные бригады и дивизии занимали прежнее положение.

Новое наступление было назначено на 26 января. По замыслу командования Черноморской группы войск Закавказского фронта 47-я армия, продолжая действовать в рамках операций «Горы» и «Море», должна была нанести два мощных удара. Один удар был запланирован в направлении Шептальский – Шибик № 2 силами 81-й мсбр, 103-й оксбр, 8-й гв.сбр, 1127-го сп 337-й сд, и двумя дивизиями, 216-й и 339-й в общем направлении на Абинскую. В задачу правого крыла 47-й армии входило овладеть станицей Абинская и, развернув войска на запад, развивать наступление в направлении Крымская – Нижне-Баканская, и часть сил направить на север для содействия 56-й армии, которая вела наступление вдоль левого берега Кубани<sup>3</sup>.

Второй удар было запланировано нанести силами 318-й сд и 3-го стрелкового корпуса в составе 60-й, 155-й и 9-й отдельных стрелковых бригад с рубежа г. Сахарная Голова – родник Святая Рука. В связи с этим 24 января Военный совет Закавказского фронта выпустил директиву, согласно которой приказывал войскам Черноморской группы прорвать вражескую оборону и, овладев пер. Неберджаевский и станицей Крымской, выйти в тыл отходящим с Кавказа немецким соединениям<sup>4</sup>.

---

<sup>1</sup> ЦАМО РФ. Ф. 1485. Оп. 1. Д. 10. Л. 32, 34, 36, 38.

<sup>2</sup> Акимченков Г. Холодный январь 43-го или тайна «Поляны смерти»: документальный очерк. Абинск, 2000. С. 7-8.

<sup>3</sup> Гречко А.А. Битва за Кавказ. М., 1967. С. 264-267.

<sup>4</sup> Януш С.В. Банкротство немецко-фашистской стратегии на Кавказе. Дис. ... канд. ист. наук. Ставрополь, 1998. С. 112.

С выходом войск левого крыла армии на перевалы Маркотх и Неберджаевский должна была начаться операция «Море» – высадка крупного морского десанта в составе 83-й мсбр, 255-й обрмп, 323-го обмп, отдельного пулеметного батальона и 563-го отдельного танкового батальона в Южной Озерейке, и демонстративного десанта на Мысхако<sup>1</sup>. После высадки силы десанта предполагалось развернуть в северо-восточном направлении, окружая новороссийскую группировку противника. Одновременно 3-й стрелковый корпус ударом с Главного Кавказского хребта в районе пер. Маркотх – пер. Кабардинский в направлении Мефодиевский должен был замкнуть кольцо окружения с востока. Однако в точности последовать плану не удалось. 3-й стрелковый корпус безнадежно отставал от графика и смог сосредоточиться на рубеже наступления лишь к исходу 26 января и участия в наступлении не принял. Вводить же в бой одну 318-ю сд не имело смысла, поэтому в наступление перешли лишь войска правого крыла 47-й армии<sup>2</sup>.

Накануне наступления 8-я гв.сбр заняла исходные позиции для наступления между 81-й морской стрелковой бригадой слева и 103-й отдельной курсантской стрелковой бригадой справа с задачей совместно с 81-й бригадой наступать в направлении Шептальский – Шибик № 2. Перед 103-й бригадой стояла задача, наступая с рубежа Скаженная Баба – южные скаты выс. 219,8, овладеть выс. 219,8 и развивать наступление на западную окраину Абинской<sup>3</sup>. Буквально перед самым наступлением на стыке между 8-й гв.сбр и 103-й отдельной курсантской стрелковой бригадой занял оборону 1127-й сп 337-й сд, получив задачу прорвать вражескую оборону и развивать наступление в направлении Шибик №» 2<sup>4</sup>. Правее 216-я сд с рубежа: восточные скаты выс. 189,9 – выс. 209,1 – южные скаты выс. 181,4 – южная и

---

<sup>1</sup> Гречко А.А. Битва за Кавказ. М., 1967. С. 264-267.

<sup>2</sup> ЦАМО РФ. Ф. 1865. Оп. 1. Д. 3. Л. 24.

<sup>3</sup> Гречко А.А. Битва за Кавказ. М., 1967. С. 226.

<sup>4</sup> Акимченков Г. Холодный январь 43-го или тайна «Поляны смерти»: документальный очерк. Абинск, 2000. С. 7-8.

восточная окраины хут. Эриванский – выс. 194,2 – выс. 198,5, основными силами должна была наступать в обход хут. Эриванский с запада и с востока, и вынудить противника оставить Эриванский, а затем, по овладении хутором, продолжать наступление на Абинскую. Наступавшая на правом фланге 339-я сд ударом на выс. 192,1 должна была прорвать оборону противника и освободить ст-цы Холмская и Ахтырская<sup>1</sup>.

Второе наступление, которое началось в 13.00 26 января, также не принесло какого-либо значительного результата. На участке наступления 81-й мсбр и 8-й гв.сбр противник сосредоточенным огнем всех видов оружия сорвал атаки нашей пехоты, и продвинуться вперед не удалось. Более успешно действовал 1127-й сп 337-й сд. Перейдя в наступление в 24.00 27 января, полк прорвал оборону на участке шириной 300 метров, и, достигнув балки Карасу-Базар, вклинился на глубину до 2-х км. В силу того, что соседи справа и слева не смогли выполнить поставленные задачи, полк оказался в опасном положении. Утром 28 января противник силами частей 3-й гпд (румын) и 9-й пд нанес мощный контрудар по вклинившимся войскам, и отрезал основные силы полка от своих частей. Двое суток, 28 и 29 января полк дрался в окружении, отбив 28 января 7 атак и 29 января 5 атак. К исходу вторых суток боя 1127-й сп был практически полностью уничтожен. В ночь на 30 января в распоряжение своих частей прорвалось 17 чел., из них 12 раненых<sup>2</sup>.

Атаки 103-й оксбр 26-30 января на выс. 219,8 также успеха не имели. Поддерживавший курсантскую стрелковую бригаду 126-й отдельный танковый батальон только в бою 26 января потерял 1 танк сгоревшим и 9 подбитыми. По центру 216-я сд, наступая 647-м сп с запада и 665-м сп с востока в обход Эриванского, встретила ожесточенное сопротивление противника в районе выс. 189,9 – Линдаров и в районе выс. 169,4. 589-й сп оставался в резерве командира дивизии и участия в боях не принимал. В

---

<sup>1</sup> Гречко А.А. Битва за Кавказ. М., 1967. С. 226.

<sup>2</sup> Акимченков Г.Ф. Холодный январь 43-го или тайна «Поляны смерти»: документальный очерк. Абинск, 2000. С. 7-8.

течение 26 и 27 января дивизия вела упорные бои, но прорвать оборону противника не получалось. Силы 216-й сд за два дня боев были истощены, в наступление 28 января к 18.00 смог перейти лишь 665-й сп на правом фланге дивизии, где не прекращались тяжелейшие бои за выс. 169,4. Комдив по-прежнему не вводил в бой 589-й сп, очевидно не желая понапрасну терять людей. Оборона не была прорвана, и ввод в бой 589-го сп привел бы лишь к новым потерям. В течение 29-30 января дивизия предприняла последние попытки овладеть выс. 169,4, но успеха не имела и перешла к обороне<sup>1</sup>.

Наступавшая на правом фланге 339-я сд основные усилия сосредоточила на овладении выс. 192,1, которая являлась ключом к станции Холмской. Это естественное препятствие противник превратил в мощный узел обороны. В течение 26-30 января 1133-й сп вел на выс. 192,1 тяжелейшие кровопролитные бои, высота неоднократно переходила из рук в руки. Немецкое командование прекрасно осознавало значение высоты и не жалело резервов. К исходу 30 января, когда 339-я сд прекратила активные действия, выс. 192,1 все же осталась за немцами<sup>2</sup>.

Таким образом, наступление 47-й армии закончилось неудачей. Ввод в бой только части сил армии позволил противнику оперативно перебрасывать резервы по фронту, снимая их с участков в районе Новороссийска. Одновременно новороссийская группировка немцев продолжала усиливаться за счет отходящих с краснодарского направления частей. С целью высвобождения регулярных войск для охраны побережья и контрпартизанских действий немцами были задействованы отряды добровольцев. Так, в конце января в район Новороссийска для несения службы прибыл казачий кавалерийский полк «Платов»<sup>3</sup>.

---

<sup>1</sup> ЦАМО РФ. Ф. 1485. Оп. 1. Д. 10. Л. 48, 51, 53, 55, 57-58.

<sup>2</sup> Ужин Н.В. От Миус-фронта до Черного моря // Память о боях на Кубани: Сб. ст. Краснодар, 2000. С. 58.

<sup>3</sup> Дробязко С.И. Под знаменами врага. Антисоветские формирования в составе германских вооруженных сил 1941–1945 гг. М., 2004. С. 205–206.

В советских войсках по-прежнему наблюдалась острая нехватка боеприпасов, и артиллерийская поддержка была крайне слабой. Все это привело к тому, что армия понапрасну растратила свои силы, не выполнив поставленной задачи. Но командующий фронтом требовал во что бы то ни стало овладеть Новороссийском и приказал продолжить наступление. Несогласованность в действиях штаба 47-й армии и фронта привела к плачевным последствиям. Вынужденный выполнять приказы штаба фронта, командующий 47-й армией генерал-лейтенант К.Н. Леселидзе приказал готовить наступление на левом фланге армии силами 3-го стрелкового корпуса и 318-й сд. Войскам предстояло прорвать оборону противника на рубеже Сахарная Голова – родник Святая Рука и выйти на пер. Неберджаевский, после чего планировалось приступить к высадке морского десанта в районе Южной Озерейки. Наступление было назначено на 1 февраля. К этому времени войска правого крыла армии уже полностью прекратили наступательные действия, и перешли к обороне. Это дало возможность противнику беспрепятственно снимать резервы из района Абинской и направлять их под Новороссийск, что крайне осложнило стоявшую перед войсками задачу<sup>1</sup>.

Наступление началось в 13.00 1 февраля. 318-я сд получила задачу, наступая с рубежа «Красный Октябрь» - юго-восточные скаты г. Сахарная Голова, прорвать оборону противника на приморском участке и наступать в северном направлении, обходя город с востока. Одновременно 3-й стрелковый корпус в составе 9-й, 155-й и 60-й отдельных стрелковых бригад с рубежа выс. 535,5 – выс. 217,6 – Грушевый – юго-восточные скаты г. Долгая, должен был прорвать оборону в горном массиве северо-восточнее Новороссийска и, развивая наступление в направлении Липки, овладеть пер.ом Неберджаевский. Перешедшая в наступление 318-я сд уперлась в мощную, глубоко эшелонированную оборону противника на г. Сахарная

---

<sup>1</sup> Гречко А.А. Битва за Кавказ. М., 1967. С. 226; Брежнев Л.И. Малая Земля. М., 1978. С. 28; Бабаев Х.-М.Б. Крах гитлеровских планов захвата Кавказа. Махачкала, 1975. С. 112.

Голова, где завязались ожесточенные бои. В течение нескольких дней дивизия штурмовала высоту, но безуспешно<sup>1</sup>.

Через горы наносил удар 3-й стрелковый корпус, накануне наступления занимая следующее положение: выс. 535,5 – выс. 217,6 – 155-я осбр; Грушевый – 60-я осбр; родник Святая Рука – южные скаты выс. 512,0 – 9-я осбр. Перед фронтом корпуса оборонялась 73-я пд немцев. 155-я бригада получила приказ, наступая из района выс. 277,4 захватить выс. 435,2 и продвигаться к пер. Маркотхут. Наступавшая по центру 60-я бригада с 327-м обмп должна была овладеть выс. 276,9 и, продолжая наступление, выйти левым флангом на северные скаты пер. Маркотх и правым флангом занять Липки. На правом фланге 9-я бригада получила приказ, наступая на юго-восточные скаты, овладеть г. Долгая<sup>2</sup>. После мощной пятичасовой артподготовки 3-й стрелковый корпус перешел в наступление, однако прорвать оборону не смог. Лишь на отдельных участках ценой больших потерь удалось продвинуться на 200-300 метров вперед. Повторные атаки также не дали ожидаемого результата. На боеспособности 3-го стрелкового корпуса сказались тяжелые месяцы оборонительных боев. Так, например, 60-я осбр только за предыдущие четыре месяца, сентябрь – декабрь 1942 года потеряла убитыми, ранеными и пропавшими без вести 3114 человек, и находилась в весьма плачевном состоянии<sup>3</sup>.

Не дожидаясь выхода 3-го стрелкового корпуса на пер. Маркотх, командующий Черноморской группой войск Закавказского фронта отдал приказ 4 февраля начать высадку десанта для удара навстречу наступающим войскам 47-й армии. Основной десант под Южной Озерейкой понес потери, и вынужден был отойти, оставив по приказу уже высадившийся и вступивший в бой полуторатысячный отряд морской пехоты. Трое суток десантники вели бои в окружении и большей частью были уничтожены. Лишь часть из них смогла уйти в леса или прорваться к плацдарму у

---

<sup>1</sup> Гречко А.А. Битва за Кавказ. М., 1967. С. 266.

<sup>2</sup> ЦАМО РФ. Ф. 1865. Оп. 1. Д. 3. Л. 24-24 об, 33.

<sup>3</sup> ЦАМО РФ. Ф. 1865. Оп. 1. Д. 4. Л. 79.



Станички. Неожиданно для всех, смог зацепиться за берег демонстративный отряд майора Куникова, положив начало героической эпопее Малой Земли. 3-й стрелковый корпус не смог выполнить свою задачу и после безуспешных боев перешел к обороне<sup>1</sup>.

На фронт с запозданием подходили подкрепления. К 22.00 3 февраля в районе щель Лагерная – хут. Гапонов закончила сосредоточение 242-я гсд, заняв оборону между 9-й отдельной стрелковой бригадой 3-го стрелкового корпуса и 81-й морской стрелковой бригадой. Уже на следующий день – с утра 4 февраля, без какой-либо подготовки 242-я гсд перешла в наступление в направлении Гапонов – Верхний Адагум, но безуспешно. Все атаки, продолжавшиеся до вечера 5 февраля, разбивались о мощную вражескую оборону. Затем, с 5 по 18 февраля, дивизия еще четырежды перебрасывалась по фронту, действуя в районах: щель Памятная; выс. 192,1; Первый Греческий; выс. 170,7 – южнее ст-цы Азовская. За это время дивизия ни на одном из участков не смогла добиться успеха и понесла потери убитыми, ранеными и пропавшими без вести 3566 человек. От действий дивизии противник потерял убитыми и ранеными 286 человек<sup>2</sup>.

После неудачной попытки наступления правого фланга армии 216-я сд прекратила боевые действия и с 31 января по 10 февраля занималась боевой подготовкой. С 1 февраля 216-я сд была сменена 339-й сд и с 1 по 6 февраля находилась в месте сосредоточения – щель Киящина. Затем, в ночь на 8 февраля дивизия приняла участок обороны 8-й гв.сбр, заняв рубеж обороны: восточные скаты выс. 198,8 – Скаженная Баба<sup>3</sup>. 8-я гв.сбр сместилась левее в район выс. 138,7 – 262,4. Правый сосед 339-я сд также активных действий больше не предпринимала, и вскоре была сменена 242-й гсд<sup>4</sup>.

Тем временем на фронте происходили перемены. 5 февраля Черноморская группа войск Закавказского фронта была включена в состав

---

<sup>1</sup> Гречко А.А. Битва за Кавказ. М., 1967. С. 266-267.

<sup>2</sup> ЦАМО РФ. Ф. 1524. Оп. 1. Д. 1. Л. 3.

<sup>3</sup> ЦАМО РФ. Ф. 1485. Оп. 1. Д. 10. Л. 111.

<sup>4</sup> Там же. Л. 59.

Северо-Кавказского фронта 2-го формирования. Закавказский фронт вновь получил статус «тылового», получив задачу по охране государственной границы вдоль турецкой и иранской границ<sup>1</sup>.

По состоянию на 10 февраля войска 47-й армии занимали следующее положение. На плацдарме у Станички вели боевые действия 255-я обрмп и 83-я мсбр. На восточной окраине Новороссийска от побережья до выс. 353,5 по-прежнему держала оборону 318-я сд. Основная часть 3-го стрелкового корпуса в составе 9-й и 60-й отдельных стрелковых бригад, покинула прежний рубеж обороны в районе выс. 353,5 – Грушевый – юго-восточные скаты г. Долгая – южные и восточные скаты выс. 512,0 – выс. 537,6 и к исходу 10 февраля сосредоточилась на северной окраине Шапсугской. На месте остались вышедшая из состава корпуса 155-я осбр и 324-й обмп, приняв участки обороны 60-й и 9-й отдельных стрелковых бригад. В районе выс. 537,6 – 245,4 – 262,4 по-прежнему держала оборону 81-я мсбр. От щели Сухой Шибик до выс. 138,7 – 8-я гв.сбр. 103-я оксбр сдала участок обороны 216-й сд и вышла в резерв командарма<sup>2</sup>. Далее 216-я сд, сместившись западнее по фронту, занимала положение: восточнее выс. 138,7 – Скаженная Баба. На правом фланге 47-й армии, в районе: южные скаты выс. 219,8 – выс. 283,8 сосредоточилась 242-я гсд. 339-я сд была выведена в резерв для отдыха и пополнения<sup>3</sup>.

Для улучшения действий советских войск под Новороссийском с одобрения Ставки Верховного Главнокомандования 11 февраля 18-я армия была преобразована в 18-ю десантную армию (командарм – генерал-майор К.А. Коротеев). В состав армии вошли 16-й стрелковый корпус, 10-й гвардейский стрелковый корпус, 176-я сд, 255-я обрмп и 83-я мсбр. Также, для улучшения координации действий войск, 47-я армия передавала 18-й

---

<sup>1</sup> Кринко Е.Ф., Безугольный А.Ю. Битва за Кавказ и ее значение в истории Великой Отечественной войны // Научная мысль Кавказа. Ростов н/Д, 2015. № 1. С. 10.

<sup>2</sup> ЦАМО РФ. Ф. 1865. Оп. 1. Д. 3. Л. 39; Восемнадцатая в сражениях за Родину: Боевой путь 18-й армии / М.И. Повалий и др. М., 1982. С. 214.

<sup>3</sup> ЦАМО РФ. Ф. 1485. Оп. 1. Д. 10. Л. 59.

армии свою 318-ю сд, 255-ю обрмп и 83-ю мсбр, 16-ю осбр и ряд других отдельных полков, частей и средств усиления. Прежний состав 18-й армии был распределен между 46-й и 56-й армиями. В новой операции 18-й армии было приказано, к 15 февраля овладеть Новороссийском, в дальнейшем наступать на Верхне-Баканский – Натухаевскую, к 20 февраля достичь района Варениковская – Гастагаевская, где соединиться с войсками 58-й армии, замкнув кольцо окружения вокруг Краснодарско-Крымской группировки противника. К началу нового наступления 47-я армия получила задачу – не расплывая своих сил по фронту, все усилия сосредоточить в направлении Абинской с целью перерезать пути отхода отступающим из-под Краснодара немецким дивизиям<sup>1</sup>.

К настоящему моменту противник также испытывал трудности со снабжением. В связи с недостаточно развитой сетью дорог, снабжение находящихся на Кубанском плацдарме войск был вынужден взять на себя воздушный флот противника. На плацдарм по воздуху доставлялись войска и боеприпасы, а обратно происходила эвакуация раненых и больных. Необходимо было воспользоваться ситуацией и нанести решающий удар по противнику<sup>2</sup>.

Новое наступление было назначено на 12 февраля. После артподготовки войска 47-й армии перешли в наступление. 155-я осбр вела бой за г. Долгая. 81-я мсбр совместно с 9-й и 60-й отдельными стрелковыми бригадами 3-го стрелкового корпуса наступали в общем направлении на фруктовое поле – Круглик, с задачей к исходу 13 февраля овладеть выс. 149,7 и в дальнейшем во взаимодействии с 216-й сд освободить станицу Крымская<sup>3</sup>. 8-я гв.сбр атаковала в направлении юго-западных и южных скатов выс. 224,6. 216-я сд получила задачу – сломив сопротивление противника в районе выс. 224,6 – табачная ферма, наступать на Крымскую. 242-я гсд начала наступление в

---

<sup>1</sup> Гречко А.А. Битва за Кавказ. М., 1967. С. 238.

<sup>2</sup> Эрнстхаузен А. Война на Кавказе. Перелом. Мемуары командира артиллерийского дивизиона горных егерей. 1942–1943. М., 2012. С. 277.

<sup>3</sup> ЦАМО РФ. Ф. 1865. Оп. 1. Д. 3. Л. 44.

общем направлении на станицу Абинская. Занявшая на крайнем правом фланге 47-й армии 339-я сд была не готова к наступлению, поэтому в первые дни атак не предпринимала<sup>1</sup>.

Ни на одном участке добиться успеха советские войска не смогли. Немецкое командование больше не помышляло о скором возобновлении наступления на Кавказ, но стремилось непременно удержать за собой плацдарм, откуда планировалось начать второй этап покорения Кавказа. Поэтому повсеместно ускоренными темпами шло строительство оборонительных сооружений. В лесах южнее станиц Абинской и Крымской возводились противопехотные, и на танкодоступных участках противотанковые заграждения, создавались минные поля и линии лесных завалов. Строилась скоординированная система многоярусного огня артиллерии, минометов и пулеметов. Все это позволило создать плотную огневую завесу, прорваться сквозь которую без тщательной инженерной и артиллерийской подготовки было невозможно. Между тем командование фронта требовало от 47-й армии немедленных результатов, из-за чего войска армии раз за разом поднимались в атаку, теряли людей, не имея ни малейшего успеха.

Безуспешность боев можно рассмотреть на примере действий 216-й сд 12-16 февраля. К утру 12 февраля части 216-й сд сосредоточились для наступления: 665-й сп – лес в долине р. Карасу-Базар 1 км восточнее выс. 198,8; 647-й сп – поляна 2 км восточнее выс. 198,8; 589-й сп – резерв командира дивизии, находился 1,5 км юго-восточнее выс. 198,8. На участке дивизии противник оборонялся силами трех батальонов пехоты, роты танков и батареи шестиствольных минометов на рубеже: 1,5 км южнее Узун – выс. 224,6 – выс. 170,7. В 10.50 12 февраля началось наступление 216-й сд. Под сильнейшим огнем лишь спустя сутки 647-й сп достиг первой линии траншей и после рукопашной схватки овладел ею. В ходе боя было взято несколько пленных из состава 3-й гпд (румын). К вечеру 13 февраля полк продвинулся

---

<sup>1</sup> ЦАМО РФ. Ф. 1485. Оп. 1. Д. 10. Л. 111.

до родника в 200 м от выс. 224,6, после чего дальнейшее продвижение было полностью остановлено сплошной стеной огня. 665-й сп вовсе не одолел инженерных заграждений, лишь понес большие потери на минных полях и от огня артиллерии. Из-за неудачи наступления 647-го и 665-го сп комдив не стал вводить в бой 589-й сп, стремясь сохранить полк для нового наступления при более приемлемых условиях<sup>1</sup>.

Сосед 216-й сд слева 8-я гв.сбр и вовсе уже за сутки боев потеряла боеспособность и 13 февраля была сменена 3-м стрелковым корпусом, после чего маршем направилась в Геленджик на пополнение. Безуспешные атаки 216-й сд продолжались 14-го, 15-го и 16-го февраля, после чего дивизия, наконец, получила приказ перейти к обороне. За февральские бои 216-я сд потеряла 264 человека убитыми, 1049 ранеными и 2 пропавшими без вести, не достигнув в ходе боев сколь-нибудь существенных результатов. Подобная ситуация повторялась на участках и всех остальных дивизий и бригад 47-й армии. Советские войска южнее Крымской – Абинской были не в состоянии самостоятельно справиться с поставленной задачей, однако на востоке уже был взят Краснодар. Под ударами наших армий немецкие дивизии стремительно откатывались на Таманский полуостров, и появилась надежда, что совместными усилиями все же удастся окончательно сломить сопротивление противника<sup>2</sup>.

Тем временем, советское наступление вдоль Кубани продолжалось, и времени на организацию более тщательного наступления у командующего 47-й армией генерал-лейтенанта К.Н. Леселидзе не было. В новом наступлении командарм основное внимание уделил правому флангу армии, где находились 216-я сд, 242-я гсд и 339-я сд. 216-я сд должна была овладеть выс. 224,6 и наступать в направлении Крымской. 242-я гсд наступая в северном направлении, должна была овладеть населенными пунктами Первый Греческий и Красная Победа и наступать на Абинскую. Находящаяся

---

<sup>1</sup> ЦАМО РФ. Ф. 1485. Оп. 1. Д. 10. Л. 75, 78-79, 81, 83, 111.

<sup>2</sup> ЦАМО РФ. Ф. 1485. Оп. 1. Д. 10. Л. 75, 78-79, 81, 83, 111.

на правом фланге армии 339-я сд получила задачу, наступая в северном направлении, овладеть на левом фланге хут. Эриванский, и на правом фланге, после взятия высот 313,7 и 224,1 выйти к Холмской, перерезав шоссе и железную дороги в районе железнодорожной станции Линейная.

Едва вышедшим из боев дивизиям был дан кратковременный отдых, а пропустившая последнее наступление 339-я сд 17 февраля предприняла разведку боем частью сил 1137-го сп в районе выс. 313,7 и выс. 182,7<sup>1</sup>.

В ночь на 19 февраля началось очередное наступление 47-й армии. 155-я осбр, 81-я мсбр, 9-я и 60-я стрелковые бригады 3-го стрелкового корпуса, не имея сил предпринять действительно серьезное наступление, фактически лишь производили беспокоящие атаки, не давая противнику маневрировать резервами. К 18 февраля 216-я сд сосредоточилась на исходных рубежах для наступления: 665-й сп – на западной опушке леса 1,5 км восточнее выс. 198,8; 647-й сп – 2 км севернее выс. 198,8; 589-й сп – в резерве. После артподготовки дивизия перешла в наступление в направлении выс. 224,6 и табачной фермы. В течение 19-го, 20-го и 21-го февраля шли непрерывные бои, но прорвать оборону противника не удавалось. С 10.00 22 февраля 647-й сп продолжил атаки на юго-западные скаты выс. 224,6, а 665-й сп совместно с 242-й гвдсправа предпринял попытку наступления в направлении родника Пустаревский, но безуспешно. Находившийся в резерве 589-й сп в течение наступления в бой не вводился<sup>2</sup>.

Иначе обстояли дела у 339-й сд. В ночь на 19 февраля на позиции противника в хут. Эриванский первым перешел в наступление 1135-й сп. В предыдущих боях за выс. 179,2 полк понес очень тяжелые потери и к 15 февраля был сведен в три роты. В первом батальоне рота из 23 человек, двух пулеметных расчетов, двух минометных расчетов и двух расчетов противотанковых ружей. Во втором батальоне рота в количестве 35 человек и один расчет противотанковых ружей. В третьем батальоне рота из 17

---

<sup>1</sup> Ужин Н.В. От Миус-фронта до Чёрного моря // Память о боях на Кубани: Сб. ст. Краснодар, 2000. С. 58.

<sup>2</sup> ЦАМО РФ. Ф. 1485. Оп. 1. Д. 10. Л. 88, 92-93, 98, 101.

человек, одного расчета противотанковых ружей и одного минометного расчета. Таким образом, в полку насчитывалось 75 активных штыков, два пулеметных расчета, четыре расчета противотанковых ружей и три минометных расчета, что не соответствовало огневой мощи даже одной полнокровной стрелковой роты. Штабом дивизии во время краткого отведения частей дивизии с передовой были предприняты срочные меры по восстановлению боеспособности 1135-го сп. За счет части личного состава 900-го артполка дивизии и тылов удалось частично исправить положение и полк вновь мог выполнять боевые задачи<sup>1</sup>.

В течение ночи и дня 1135-й сп вел бой на южной и восточной окраинах хут. Эриванский и на прилегающих с запада высотах. К утру 19 февраля удалось взять хут. Линдаров. Гарнизон противника в Эриванском вел бой в полукольце, но покидать удобные и хорошо оборудованные позиции не собирался. Вслед за 1135-м сп с утра 19 февраля в наступление перешли остальные силы дивизии: 1133-й сп – на станицу Ахтырская; 1137-й сп – на станицу Холмская<sup>2</sup>.

В течение 19 и 20 февраля 339-я сд вела непрерывные бои. Особенно упорные бои продолжались за выс. 313,7 и 192,1, где наступал 1137-й сп. После ожесточенного штурма, преодолев завалы и минные заграждения, 3-й стрелковый батальон 1137-го сп к 12.30 19 февраля овладел выс. 192,1. Противник трижды переходил в контратаки, каждый раз силами до 200 автоматчиков. Первая атака с выс. 119,7, вторая с юго-восточной окраины Холмской и третья по щели Фонтанная. Все три контратаки были успешно отбиты. Однако противник продолжал наседавать и, израсходовав боеприпасы, 3-й батальон отошел на юго-западные скаты выс. 192,1, где закрепился<sup>3</sup>.

---

<sup>1</sup> Веленгурин Н.Ф. В боях за Кубань // Память о боях на Кубани: Сб. ст. Краснодар, 2000. С. 35.

<sup>2</sup> Василина А.Н. В предгорьях Кавказа // Память о боях на Кубани: Сб. ст. Краснодар, 2000. С. 107-108.

<sup>3</sup> ГАКК. Ф. Р-807. Оп. 1. Д. 1. Л. 33-34.

Противник ожесточенно оборонялся, имея приказ во что бы то ни стало удерживать рубежи до окончания эвакуации отступающих из-под Краснодара дивизий немцев и занятия ими нового оборонительного рубежа в районе станицы Абинской. В целом эвакуация была завершена и в ночь с 20 на 21 февраля войска противника начали отход с высот южнее Холмской. С утра 21 февраля 1137-й сп начал преследование и к 9.00 совместно с наступавшей справа 16-й отдельной стрелковой бригадой 56-й армии освободил станицу Холмская. Наступавший по центру на коммуну Комсомолец 1133-й сп прорвать оборону противника не смог, но содействовал 1137-му сп своими правофланговыми ротами в овладении Холмской. На левом фланге дивизии 1135-й сп занял хут. Эриванский, продолжая двигаться в направлении Гришкин – Байков<sup>1</sup>.

В освобожденном 23 февраля хут. Первый Греческий бойцы 339-й сд обнаружили обезображенные тела 17 бойцов-красноармейцев, по всей видимости попавших в плен в недавних боях. Трое из солдат были сожжены на костре, у восьмерых были отрезаны уши, и у восьми – десяти солдат были колотые раны от штык-ножей. Эти зверства не поддаются никакому объяснению<sup>2</sup>.

После оставления Холмской немцы отошли и закрепились в Ахтырской, где оставались еще сутки. Попытки выбить их сходу не увенчались успехом. 22 февраля противник вновь начал отход, и в 12.30, сбив немногочисленные группы прикрития, 1137-й сп занял Ахтырскую. В этот же день наступавший южнее Ахтырской 1133-й сп освободил коммуну Комсомолец. Наиболее медленное продвижение было на левом фланге дивизии, на участке 1135-го сп, где противник продолжал упорно обороняться, не давая с ходу выйти к Абинской<sup>3</sup>. В последующие дни 339-я сд продолжала медленно

---

<sup>1</sup> Ужин Н.В. От Миус-фронта до Чёрного моря // Память о боях на Кубани: Сб. ст. Краснодар, 2000. С. 58-59.

<sup>2</sup> ЦДНИКК. Ф. 1774-А. Оп. 2. Д. 923. Л. 25.

<sup>3</sup> ГАКК. Ф. Р-807. Оп. 1. Д. 1. Л. 128.



приближаться к Абинской. Правее наступали 16-я осбр и 383-я сд 56-й армии<sup>1</sup>.

Вдоль восточных окраин ст-цы и по лесному массиву южнее и юго-западнее ее противник создал сильный рубеж обороны с многочисленными минными полями, инженерными заграждениями и хорошо пристрелянными секторами обороны. Взломать такую оборону обескровленные войска 47-й и 56-й армий, которые более месяца не выходили из боев, были не в состоянии. Тем не менее, наступление продолжалось. Советские части продвинулись еще на несколько километров к западу от ст-цы Ахтырская и, к 24 февраля вышли на исходные позиции для штурма Абинской. В течение двух дней – 26 и 27 февраля советские войска предприняли безуспешную попытку штурма Абинской. К 27 февраля 339-я сд освободила хутора Байков и Гришкин юго-восточнее Абинской. 28 февраля по приказу командующего фронтом войска перешли к обороне<sup>2</sup>.

Как видим, последнее наступление 47-й армии 19-28 февраля уже имело результаты. Не смотря на то, что атаки предпринимались по всему фронту 47-й армии, успеха добилась лишь правофланговая 339-я сд. Это объясняется главным образом характером боевых действий и общей стратегической ситуацией. Подготавливая сильный промежуточный рубеж обороны вдоль восточной окраины Абинской, немцы стремились обезопасить себя от удара из лесов с юга, поэтому уже с осени 1942 года на линии Узун – Николаевский – Неберджаевская они начали создавать плотную сеть инженерных заграждений с использованием особенностей гористой местности. Перед немецкими позициями создавались многочисленные линии лесных завалов. Завалы дополнительно минировались, что еще более усложняло задачу по их преодолению. Компактные минные поля из 10-15 противопехотных и противотанковых мин устанавливались на важных узлах троп и дорог и на любых участках вероятного наступления групп советских бойцов. Все

---

<sup>1</sup> ГАКК. Ф. Р-807. Оп. 1. Д. 29. Л. 30, 32.

<sup>2</sup> ГАКК. Ф. Р-807. Оп. 1. Д. 1. Л. 128.

районы инженерных заграждений были тщательно пристреляны немецкой артиллерией, что позволяло срывать многие атаки еще до их начала. Предпринятые меры впоследствии позволили немцам удерживать наступающие советские войска небольшим количеством сил, нанося им колоссальный урон в живой силе и технике<sup>1</sup>. Так, например, 81-я мсбр за месяц почти непрерывных боев в феврале 1943 года потеряла только убитыми 1091 человека, не имея сколько-нибудь заметного успеха. Подобным образом обстояли дела на всем фронте от Новороссийска до Абинской<sup>2</sup>.

На участке наступления 339-й сд в районе выс. 170,7 – выс. 234,7 – выс. 192,1 – выс. 313,7 ситуация заметно отличалась. Этот район не входил в зону будущего оборонительного рубежа, поэтому инженерная подготовка местности была значительно более слабой. Все свободные ресурсы, и не в последнюю очередь местное население, направлялось на строительство оборонительных рубежей в Абинской, Крымской и главным образом на будущую «Голубую линию», где немецкое командование рассчитывало окончательно остановить советское наступление. Поэтому боевые действия южнее Ахтырской – Холмской требовали от противника привлечения гораздо большего количества сил и средств. Впрочем, с поставленной задачей немцы и их союзники достаточно успешно справились. Заняв удобные для обороны высоты: 170,7, 234,7 192,1, 313,7 и ряд других, они в течение длительного времени сдерживали наступающие советские части и лишь с окончанием общей эвакуации немецких войск оставили район. Удержание позиций до приказа на отход потребовало от противника немалых жертв, но подобные потери не шли ни в какое сравнение с возможными последствиями катастрофы в случае прорыва советских войск в тыл отходящей краснодарской группировке противника. Несмотря на предпринимаемые атаки, окружить немецкую 17-ю армию не удалось,

---

<sup>1</sup> Гречко А.А. Битва за Кавказ. М., 1967. С. 249.

<sup>2</sup> ЦАМО РФ. Ф. 1888. Оп. 1. Д. 3. Л. 20.

войска противника отступили и заняли новый оборонительный рубеж – начинался очередной этап противостояния в битве за Кавказ.

## **2.2. Боевые действия в горнолесном массиве южнее Крымской в апреле – начале мая 1943 г.**

Тяжелые февральские бои, в ходе которых была освобождена большая часть территории Краснодарского края, завершились. Советская 56-я армия остановилась у восточной окраины ст-цы Абинская и на прилегающих с севера болотистых территориях. 47-я армия, продвинувшись правым флангом, силами 339-й сд закрепились в 1 км юго-восточнее Абинской, в районе хуторов Гришкин и Байков. Советские войска были обескровлены и измотаны. В дивизиях ощущалась крайне острая нехватка в боеприпасах, продовольствии, обмундировании. Личный состав был на пределе возможностей, и о продолжении наступления не могло быть и речи. Поэтому командование фронта, учитывая ситуацию, приказало войскам перейти к обороне до прибытия необходимых ресурсов.

Операция по овладению Абинской, которая должна была начаться еще 28 февраля, неоднократно откладывалась. Окончательной датой стало 10 марта. По замыслу командования, в новой наступательной операции главный удар наносился силами 56-й армии на Абинскую. Со стороны гор вспомогательный удар наносила 47-я армия, имея основной задачей не позволить противнику снять резервы и направить их на помощь оборонявшейся в Абинской 97-й пд. Наступательная операция была плохо подготовлена. В течение двух суток – 10 и 11 марта на восточной окраине Абинской шли ожесточенные бои. Некоторого успеха смогла добиться лишь 383-я сд генерал-майора К. И. Провалова, захватив три квартала на юго-восточной окраине Абинской. Израсходовав наступательные возможности, 56-я армия перешла к обороне. Наступление 47-й армии также было

безрезультатным. Требовалось пополнить войска личным составом, продовольствием и снаряжением.

На некоторое время на фронте установилось затишье. Советским командованием было принято решение передать участок обороны в районе Абинской и южнее ее частям 56-й армии, а 47-я армия 15 марта была расформирована. Ее командующий генерал-лейтенант К.Н. Леселидзе был назначен командующим 18-й армией<sup>1</sup>.

Тем временем на правом фланге Северо-Кавказского фронта, в районе ст-цы Славянской шли ожесточенные бои, в результате которых 23 марта немецкие войска оставили занимаемый рубеж и отступили на северный фас «Голубой линии». Над северным флангом Абинской группировки противника, который теперь глубоко выдавался на восток, нависла угроза. Немецкое командование прекрасно осознавало ситуацию, и поэтому войска в районе Абинской получили приказ на отход. Отход был осуществлен скрытно в ночь на 24 марта. Обнаружив отход противника, советские войска перешли к преследованию. К 25 марта войска 56-й армии вышли на восточный берег р. Вторая. После нескольких пробных атак стало очевидно, что новый рубеж представляет собой очень серьезное препятствие, для преодоления которого необходима тщательная подготовка<sup>2</sup>.

Стоит кратко описать, что собой представлял новый оборонительный рубеж. Потерпев поражение в боях под Владикавказом и в связи со Сталинградской катастрофой, немецкие войска были вынуждены начать отступление. Но покидать Кавказ окончательно в планы немецкого командования не входило. Было решено оставить на Кавказе плацдарм для будущего победоносного наступления германских войск в 1943 г. Этого требовала стратегическая и политическая ситуация. Удержание плацдарма позволяло по-прежнему оказывать влияние на Турцию, как экономического, а в будущем и возможного военного партнера. К тому же плацдарм позволял

---

<sup>1</sup> Воронкин Н.М., Лаврентьев К.Г. Артиллеристы Малой земли. Краснодар, 1983. С. 85.

<sup>2</sup> Белоус В.С. Битва за Кавказ. Киев, 1983. С. 67.

удерживать вдали от Крыма советскую авиацию и флот. Поэтому было принято решение о создании на Таманском полуострове непреодолимого оборонительного рубежа, получившего название «Большая голова гота», более известного в советской и российской историографии как «Голубая линия». Созданию оборонительного рубежа крайне благоприятствовали природные условия. Линия обороны протянулась от косы Вербяной на побережье Азовского моря по р. Курка и р. Адагум до с. Киевское. Далее оборонительные позиции располагались по предгорьям по линии Молдаванское – Неберджаевская – г. Долгая – г. Сахарная Голова – Новороссийск. Условия местности крайне благоприятствовали ведению успешной обороны. Южный участок в районе г. Сахарная Голова – г. Долгая – Неберджаевская, который немецкие войска обороняли с сентября 1942 года, они успели превратить в неприступную крепость.

Многочисленные лесные завалы, минные заграждения, развитая сеть дзотов, невозможность применения танков и недостаточно эффективный огонь артиллерии создавали на этом участке чрезвычайно трудные условия для наступления. На северном участке, от с. Киевское до Азовского моря укрепления немцев были надежно прикрыты труднопроходимыми кубанскими и азовскими плавнями. Уязвимым и пригодным для действий всех родов войск оставался центральный участок в районе Молдаванское – Киевское, укреплению которого немцы уделили особое внимание. В результате на данном участке ими была создана чрезвычайно мощная, глубоко эшелонированная оборона, достигавшая в глубину 25 км. На танкоопасных направлениях были установлены многочисленные минные поля. В тылу заминированы все железнодорожные и автомобильные мосты. Вдоль «Голубой линии» было сосредоточено большое количество артиллерии, а на центральном участке и танков<sup>1</sup>.

---

<sup>1</sup> Пшеняник Г.А. Новороссийский истребительный. Краснодар, 1981. С. 25-27; Захаров В.А. Прорывая Голубую линию // Когда на Кубани шли бои: Сб. ст. Краснодар, 1970. С. 34-36.

Впереди основной линии обороны на центральном участке была вынесена вперед дополнительная линия по высотам северо-восточнее, восточнее и юго-восточнее ст-цы Крымской. Крымская была важнейшим узлом шоссейных и железных дорог и являлась стратегически важной для немцев в случае их нового наступления на Кавказ. К тому же, она выполняла функцию дополнительной защиты центрального участка в случае прорыва советских войск и позволяла измотать наступающих еще до их подхода к главной линии обороны. В рамках темы работы под рассмотрение попадают боевые действия в горной части юго-восточнее и южнее Крымской, к югу от шоссейной дороги Абинская – Крымская. Итак, каким же образом выглядела новая линия обороны по состоянию на 25 марта 1943 года? Передний край вражеской обороны проходил вдоль западного берега р. Вторая в районе: выс. 68,8 – отдельные домики восточнее выс. 145,8 – Армянский – выс. 108,8 – выс. 98,8 – Загорулько – Сергиенко – выс. 264,5 – выс. 352,0. От выс. 352,0 до района 3 км западнее поселка Грушевый оборона противника проходила по хребту Долгий, через высоты 394,5 – г. Долгая – 467,2, чрезвычайно удобному естественному рубежу обороны. Восточнее г. Долгая, где советские войска в сентябре 1942 года удерживали весьма опасный для немцев выступ на восточных скатах г. Долгая, в результате атаки ими была занята выс. 512,0 с целью заставить советские войска оставить восточные скаты г. Долгая. С тех пор, в течение семи месяцев противник продолжал совершенствовать оборону на выс. 512,0 и превратил ее в серьезный узел обороны. Высота продолжала обеспечивать прикрытие г. Долгая где, не смотря ни на какие усилия немцев, на юго-восточных скатах горы упорно держались советские бойцы. Далее, от выс. 467,2 линия обороны проходила по высотам 277,4 – 435,2 – г. Сахарная Голова.

С наступлением темноты 3 апреля советские войска сосредоточились на исходных позициях перед наступлением. В полосе главного удара расположение частей выглядело следующим образом. На правом фланге ударной группы в районе восточнее Крольчатник сосредоточилась 55-я гв.сд,

охватывая Крольчатник с трех сторон: 164-й гвардейский стрелковый полк (далее гв.сп) – северо-восточнее Крольчатник; 168-й гв.сп – восточнее Крольчатник; 166-й гв.сп – юго-восточнее Крольчатник<sup>1</sup>. Перед выс. 68,8 вдоль р. Вторая сосредоточилась 383-я сд. На рубеже Шептальский – Котляревский занимала позиции 61-я сд<sup>2</sup>. Левее 61-й сд по восточному берегу р. Вторая на рубеже Шептальский – Поповский занял исходные позиции 10-й гвардейский стрелковый корпус в составе 5-й и 9-й гвардейских и 103-й отдельной курсанской стрелковых бригад с задачей овладеть районом совхоза Табак (сегодня хут. Армянский) и прилегающими высотами. Затем, с выходом на западные скаты выс. 204,3, продолжать движение в направлении хут. Нижне-Греческий<sup>3</sup>.

В 6.00 утра 4 апреля советские войска перешли в наступление. Наступавшая на правом фланге группы вдоль участка шоссе Абинская – Крымская – Нижне-Баканская 55-я гв.сд в ходе ожесточенного двухчасового боя овладела совхозом Крольчатник. Противник, отчаянно обороняясь, все же был вынужден медленно отходить. Захватив совхоз, дивизия продолжила движение в западном направлении и к середине дня достигла восточной окраины МТФ 1 км восточнее Крольчатник. Попав под плотный огонь пулеметов и артиллерии, пехота залегла. До 15.00 на участке 55-й гв.сд продолжался огневой бой, после чего со стороны противника последовала массированная контратака крупными силами танков и пехоты. Подразделения дивизии не выдержали натиска, и начали отход. К исходу дня 4 апреля дивизия занимала положение: 164-й гв.сп – северо-западная окраина Крольчатник; 168-й гв.сп – западная окраина Крольчатник; 166-й гв.сп – юго-западная окраина Крольчатник<sup>4</sup>.

На центральном участке в направлении выс. 68,8 перешла в атаку 383-я сд. В ходе грамотно организованной атаки дивизии удалось с ходу овладеть

---

<sup>1</sup> ЦАМО РФ. Ф. 1172. Оп. 1. Д. 18. Л. 93.

<sup>2</sup> ЦАМО РФ. Ф. 1185. Оп. 1. Д. 3. Л. 42.

<sup>3</sup> ЦАМО РФ. Ф. 1774. Оп. 1. Д. 1. Л. 5.

<sup>4</sup> ЦАМО РФ. Ф. 1172. Оп. 1. Д. 18. Л. 93.

выс. 68,8 и выйти к безымянным высотам западнее выс. 68,8, угрожая с северо-востока важному оборонительному узлу противника – хут. Алевра. Создавались хорошие возможности для завершения прорыва основной оборонительной полосы, однако сил на это у дивизии не хватило. Командование 56-й армии не сумело вовремя просчитать ситуацию, чтобы направить в помощь 383-й сд, находившуюся во втором эшелоне 242-ю гсд. Как свидетельствуют немецкие источники, к середине дня силы атакованных на участке прорыва 1-го и 2-го пехотных батальонов 204-го полка 97-й гпд понесли чрезвычайно серьезные потери и лишь из последних сил продолжали сдерживать наступающие советские части. Ввод в бой 242-й гсд вполне мог привести к крушению немецкой обороны южнее Крымской. Однако, необходимых мер не последовало, и во второй половине дня 97-я гпд остатками 1-го и 2-го батальонов и введенного из второго эшелона 3-го батальона 204-го полка при поддержке бригады штурмовых орудий нанесла контрудар по наметившемуся вклинению<sup>1</sup>.

По донесению командира 61-й сд ее соседа справа 383-ю сд со стороны хут. Алевра контратаковали до двух батальонов пехоты противника при поддержке 26 танков и со стороны Крымской до пяти батальонов пехоты<sup>2</sup>. Столь очевидное расхождение в цифрах можно объяснить разницей в укомплектованности личным составом немецких и советских дивизий. В отличие от достаточно укомплектованной 97-й гпд, в советских дивизиях 56-й армии после тяжелейшего зимнего наступления количество личного состава не дотягивало и до полнокровного полка, исходя из чего, видимо, и делались оценки количества наступающего противника. Так, например, к началу штурма Абинской 10 марта в шести дивизиях и одной бригаде 56-й армии насчитывалось чуть более 4000 активных штыков, что составляло по

---

<sup>1</sup> Тике В. Марш на Кавказ. Битва за нефть. 1942/1943. М., 2005. С. 394-395.

<sup>2</sup> ЦАМО РФ. Ф. 1185. Оп. 1. Д. 11. Л. 132.



факту менее половины полнокровной дивизии, развернутой по штатам военного времени<sup>1</sup>.

С тяжелыми боями 383-я сд начала отход, и к 20.00 закрепились: 694-й сп – по западному берегу р. Вторая южнее совхоза Крольчатник; 691-й сп – западные скаты выс. 68,8; 696-й сп – западнее Котляревский. Не смотря на то, что дивизии пришлось оставить большую часть отбитой днем территории, стратегически важная выс. 68,8 все же осталась в наших руках. В силу своего положения выс. 68,8 являлась одной из ключевых в обороне Крымской, и немецкое командование не желало мириться с ее потерей. Обе стороны готовились к продолжению боев на высоте<sup>2</sup>.

В полосе своего наступления 61-я сд также смогла достичь некоторого успеха. В ходе упорного дневного боя подразделения дивизии вышли на рубеж 1 км восточнее Алевра – отдельные домики в лесу 0,5 км западнее Шептальский. Дальнейшее продвижение было остановлено плотным артиллерийским и пулеметным огнем противника. Основной удар контратакующего противника пришелся по расположению 383-й сд и 55-й гв.сд. Благодаря этому 61-й сд удалось удержаться на достигнутых рубежах, и с наступлением темноты дивизия перешла к обороне. В течение дня 4 апреля потери дивизии составили 73 человека убитыми и 310 ранеными<sup>3</sup>.

Наступавшему на левом фланге 10-му гвардейскому стрелковому корпусу достичь успеха не удалось. В ходе дневного боя части корпуса смогли форсировать р. Вторая и закрепиться по ее западному берегу. Дальнейшие попытки наступления успеха не имели. К исходу дня корпус занимал положение: 9-й гв.сбр и 103-я оксбр вдоль западного берега р. Вторая западнее отметки «кирп» и 5-я гв.сбр юго-восточнее совхоза Табак<sup>4</sup>.

В целом, наступление 4 апреля не принесло ожидаемых результатов. Этому способствовали и недостаточная подготовка наступления, и малое

---

<sup>1</sup> Гречко А.А. Битва за Кавказ. М., 1967. С. 316.

<sup>2</sup> ЦАМО РФ. Ф. 1185. Оп. 1. Д. 11. Л. 132.

<sup>3</sup> Там же. Л. 132.

<sup>4</sup> Там же. Л. 132.

количество сил и средств, имевшихся у 56-й армии, и нехвата испортившаяся погода. Вздувшиеся из-за сильнейшего дождя и таяния снега реки сделали практически невозможным доставку боеприпасов и продовольствия на передовую. Находившуюся во втором эшелоне непосредственно за позициями 55-й гв.сд 242-ю гсд пришлось четыре раза, в течение 4-го, 5-го, 6-го и 7-го апреля отводить в Абинскую для обогрева и отдыха. Находившиеся на передовой части находились в еще более плачевном состоянии, и о продолжении атак не могло быть и речи. Несмотря на частные успехи, прорвать оборону противника не удалось, и наступление было приостановлено<sup>1</sup>.

Но боевые действия не прекратились. С утра 5 апреля противник вновь перешел в контратаку, стремясь вернуть потерянную днем ранее выс. 68,8. После многочасового боя 691-й сп 383-й сд был вынужден оставить высоту, и окопался по западному берегу р. Вторая. В боях за выс. 68,8 383-я сд уничтожила до 820 солдат и офицеров противника, 37 пулеметов, 5 минометов и 1 орудие<sup>2</sup>. Отход 383-й сд с выс. 68,8 поставил в тяжелое положение правый фланг ее соседа – 61-й сд. Потери 61-й сд за 5 апреля составили 88 человек убитыми и 283 ранеными, из них большая часть в 221-м стрелковом полку<sup>3</sup>.

По приказу командующего фронтом, не смотря на крайне плохие погодные условия, атаки в полосе действий 56-й армии возобновились<sup>4</sup>. Все попытки советских войск продолжить наступление в направлении Алевра закончились безрезультатно. Предприняв несколько атак, 61-я сд потеряла в течение дня 6 апреля 63 человека убитыми и 130 ранеными, взяв в плен 8 человек, и к вечеру прекратила активные действия<sup>5</sup>. Данных о потерях 383-й сд не имеется. Действовавшая на правом фланге ударной группы 55-я гв.сд к

---

<sup>1</sup> ЦАМО РФ. Ф. 1524. Оп. 1. Д. 1. Л. 4.

<sup>2</sup> ГАКК. Ф. Р-807. Оп. 1. Д. 91. Л. 17.

<sup>3</sup> ЦАМО РФ. Ф. 1185. Оп. 1. Д. 11. Л. 133.

<sup>4</sup> Гречко А.А. Битва за Кавказ. М., 1967. С. 322.

<sup>5</sup> ЦАМО РФ. Ф. 1185. Оп. 1. Д. 11. Л. 134.

исходу 6 апреля занимала положение по восточному берегу р. Вторая. Ее потери за 1-6 апреля составили 26 человек убитыми и 40 ранеными. К началу апреля 55-я гв.сд была крайне малочисленна и после боев 4-6 апреля была отведена на пополнение и до 26 мая в боевых действиях не участвовала<sup>1</sup>.

Убедившись, что 56-я армия не в состоянии выполнить поставленную перед ней задачу, командующий фронтом отдал приказ прекратить наступление и перейти к обороне. Итогом боев 4-6 апреля стали несколько сот метров отвоеванной у противника земли в долине р. Вторая. Наибольшего успеха по результатам боев добилась 61-я сд, которой удалось закрепиться в лесном массиве западнее хут. Шептальский и оседлать гребень высот в 1 км восточнее Алевра. Таким образом, 61-я сд получила возможность начать новое наступление непосредственно на хут. Алевра, перед которым больше не оставалось высот, удобных для обороны, и содействовать соседям в захвате выс. 68,8. Вторая ударная группа в составе 2-й гв.сд и 83-й гсд, также имевшая вначале некоторый территориальный успех, в ходе контратак противника была отброшена на исходные позиции<sup>2</sup>.

Новое наступление было назначено на 14 апреля. В наступление перешли все войска Северо-Кавказского фронта, в том числе и 56-я армия. После мощной часовой артподготовки дивизии пошли вперед. Южнее Крымской в новом наступлении участвовали 383-я сд, 61-я сд и 10-й гвардейский стрелковый корпус, занимая то же положение, что и во время боев 4-6 апреля. Занимавшая позиции в районе Крольчатник 55-я гв.сд была отведена в тыл, сдав участок 383-й сд. 242-я гсд находилась в резерве командарма. Мощным ударом 383-я сд и 61-я сд с ходу прорвали оборону противника в районе выс. 68,8, значительно продвинувшись вперед. На выс. 68,8 бойцы столкнулись с сильно усовершенствованной противником системой минных полей и проволочных заграждений, где понесли серьезные потери. 383-я сд, овладев сильно укрепленным пунктом обороны – выс. 68,8

---

<sup>1</sup> ЦАМО РФ. Ф. 1172. Оп. 1. Д. 18. Л. 94.

<sup>2</sup> Гречко А.А. Битва за Кавказ. М., 1967. С. 322.

– начала развивать успех в направлении южной окраины ст-цы Крымской, перерезав железную дорогу и почти вплотную подойдя к станции с юго-востока<sup>1</sup>.

К середине дня участок прорыва достигал двух километров в ширину и двух в глубину. Для немцев возникла реальная угроза потери Крымской. Во второй половине дня из района совхоза Пятилетка противник нанес сильнейший контрудар силами до 60 танков и двух полков пехоты, опрокинув передовые советские части. 383-я сд, сдерживая противника, начала отход. Остановить контратаку удалось, как и десятью днями ранее, лишь у выс. 68,8. Немцы стремились любой ценой восстановить прежнее положение, отбросив дивизию обратно к р. Вторая. Главный удар на выс. 68,8 приняла на себя часть сил 696-го сп под командованием командира 3-й пулеметной роты 696-го сп Н. И. Толстуна. Отразить первый, самый сильный удар помогла вовремя прибывшая на выс. 68,8 пушка сержанта Васильева<sup>2</sup>.

Первый, самый сильный удар немцы нанесли в районе совхоза Пятилетка. Затем, в контратаках, ударный кулак был рассеян, поэтому в первой волне к выс. 68,8 подошли лишь несколько десятков человек пехоты и одно самоходное орудие. Первая атака была успешно отбита. Для второй атаки перед выс. 68,8 на прямую наводку вышли две пушки противника, после чего высоту атаковало до 150 солдат противника. Противнику удалось временно окружить выс. 68,8, и отбросить наши части к западному берегу р. Вторая, но группа Н.И. Толстуна удержала вершину выс. 68,8 и заняла круговую оборону. К вечеру положение было восстановлено, и бойцы 383-й сд восстановили связь с окруженными на выс. 68,8 и закрепились на ее северных скатах. С наступлением темноты накал боевых действий снизился. Несмотря ни на что, стратегически важная выс. 68,8 осталась за 383-й сд<sup>3</sup>.

Одновременно с 383-й сд перешла в наступление и 61-я сд, имея задачу овладеть хут. Алевра и развивать наступление в направлении Нижне-

<sup>1</sup> Малкин В.М. На Голубой Линии. Краснодар, 1980. С. 7–8.

<sup>2</sup> Малкин В.М. На «Голубой Линии». Краснодар, 1980. С. 7–8.

<sup>3</sup> Малкин В.М. На «Голубой линии». Краснодар, 1980. С. 6-10.

Греческий. Используя успех соседа справа, 61-я сд также начала теснить находящиеся перед ней части противника, приблизившись к восточной окраине хут. Алевра, однако контратакой была отброшена. К исходу 14 апреля ситуация на участке 61-й сд выглядела следующим образом. На правом фланге дивизии 221-й сп закрепился на юго-восточных скатах выс. 68,8, крайней правофланговой ротой примыкая к р. Вторая на случай нового прорыва немцев. По центру, вернувшись на прежние позиции по гребню высот юго-западнее выс. 68,8, находился 307-й сп. На левом фланге, в 400 м северо-восточнее выс. 145,8 закрепился 66-й сп<sup>1</sup>.

10-й гвардейский стрелковый корпус получил задачу овладеть совхозом Табак и развивать наступление в направлении выс. 204,3 – Нижне-Греческий. В ходе дневного боя части корпуса лишь незначительно продвинулись вперед. Бойцы 103-й оксбр и 9-й гв.сбр под плотным огнем смогли почти вплотную приблизиться к выс. 145,8, но были остановлены у ее восточных скатов. Дальнейшие попытки продолжить наступление успеха не имели<sup>2</sup>. Наступавшая левее на совхоз Табак 5-я гв.сбр овладела юго-восточной частью совхоза, и также была остановлена сплошным артиллерийско-минометным и пулеметным огнем<sup>3</sup>.

Советские войска готовились к продолжению наступления утром 15 апреля. Неожиданно, в 6.30 утра наши войска южнее Крымской были атакованы крупными силами пехоты и танков противника. Немецкое командование решило восстановить прежнюю линию обороны. Для этого в район прорыва были подтянуты все резервы 97-й гпд и 249-я бригада штурмовых орудий. Кроме того, для восстановления положения было решено задействовать значительные силы авиации. Острие немецкого контрнаступления было направлено на выс. 68,8, где разгорелись исключительно ожесточенные бои, длившиеся весь день. Авиация буквально висела над советскими позициями, прижимая наши войска к земле. Особенно

---

<sup>1</sup> ЦАМО РФ. Ф. 1185. Оп. 1. Д. 11. Л. 140.

<sup>2</sup> ЦАМО РФ. Ф. 1185. Оп. 1. Д. 11. Л. 140.

<sup>3</sup> ЦАМО РФ. Ф. 1774. Оп. 1. Д. 1. Л. 5.

сильной бомбардировке подвергалась выс. 68,8. Немецкая пехота многократно поднималась в атаку, но овладеть выс. 68,8 не могла. Ценой больших потерь противник подошел к опушке леса на западных скатах выс. 68,8, но дальнейшие его атаки неизменно оканчивались неудачей. К вечеру 383-я сд перешла в контратаку и отбросила немцев от выс. 68,8<sup>1</sup>.

Несмотря на подавляющее господство в воздухе немецкой авиации, полностью восстановить положение противник не смог, хотя его удары причиняли нашим войскам весьма серьезные потери и сковывали их действия. По донесениям наблюдателей 61-й сд в течение дня над позициями дивизии было отмечено по данным разных постов от 1200 до 1500 самолетопролетов противника. К вечеру 15 апреля, после тяжелейших боев, советские войска южнее Крымской занимали следующее положение. На острие главного удара противника 383-я сд, не смотря на тяжелейшие условия, смогла удержаться и занимала положение: выс. 68,8 – северные скаты выс. 68,8 – совхоз Крольчатник. Южнее выс. 68,8 61-я сд: 221-й сп – юго-западные скаты выс. 68,8; 307-й сп – гряда высот 500-550 м восточнее Алевра; 66-й сп – 700 м восточнее Алевра. Левый сосед 61-й сд – 10-й гвардейский стрелковый корпус, не смотря на неоднократные атаки, не смог продвинуться вперед и занимал прежнее положение: восточные скаты выс. 145,8 – юго-восточная часть совхоза Табак<sup>2</sup>.

Понеся большие потери в боях 14-15 апреля, 97-я гпд израсходовала все резервы и самостоятельно восстановить положение не могла. Ей в помощь была придана часть сил 19-й пд (румын), а также 2-й батальон 13-го полка 4-й гпд немцев из Новороссийска, откуда он был переброшен в течение ночи на 16 апреля. Пехоту поддерживали 249-я бригада штурмовых орудий и часть сил 13-й танковой дивизии<sup>3</sup>. В 6.00 утра 16 апреля начались новые контратаки противника. Первая атака крупными силами пехоты была предпринята со стороны выс. 204,3 на позиции 66-го сп 61-й сд и 103-й

<sup>1</sup> Тике В. Марш на Кавказ. Битва за нефть. 1942/1943. М., 2005. С. 396.

<sup>2</sup> ЦАМО РФ. Ф. 1185. Оп. 1. Д. 11. Л. 141.

<sup>3</sup> Тике В. Марш на Кавказ. Битва за нефть. 1942/1943. М., 2005. С. 396-398.

оксбр. После многочасового боя противник был вынужден отступить. В 15.00 уже на другом участке была организована новая атака, на этот раз при поддержке 10 танков с десантом, которые атаковали 221-й сп, находившийся юго-западнее выс. 68,8 и полки 383-й сд на выс. 68,8 и ее северных скатах. Эта атака была также отбита и выс. 68,8 осталась за советскими войсками. К исходу дня положение наших войск осталось без изменений: Крольчатник – выс. 68,8 – гряда 500 м восточнее Алевра – восточные скаты выс. 145,8 – юго-восточная часть совхоза Табак<sup>1</sup>.

На этом второе наступление на станицу Крымская завершилось. И вновь, как и десять дней назад, достигнуть желаемого результата не удалось. Советские войска по-прежнему испытывали острую нехватку в людях, боеприпасах и снаряжении. Наметившийся в первый день операции успех не удалось развить не только из-за общей нехватки сил, но и из-за чрезвычайно сильных контратак противника и массированных налетов вражеской авиации. В небе Кубани разворачивались исключительные по ожесточенности бои, которые позднее вошли в советскую и немецкую литературу под названием «Воздушные сражения на Кубани». Даже опытные советские летчики, с первых дней войны сражавшиеся на фронте, были поражены размахом и накалом боев в небе над Крымской, называя его «Бушующим вулканом»<sup>2</sup>.

Результатом боев 14-16 апреля стало взятие выс. 68,8, что значительно облегчало последующие задачи по овладению Крымской. В непрерывных трехдневных боях 383-я и 61-я стрелковые дивизии были до предела измотаны и командование 56-й армии приняло решение о замене их более свежей частью. В ночь на 18 апреля обе дивизии сдали свои участки 242-й гсд и были отведены в тыл для отдыха и пополнения<sup>3</sup>. В боях первой половины апреля 383-я и 61-я стрелковые дивизии понесли весьма серьезные потери. Так, в и без того немногочисленной 61-й сд за период с 1 по 16

<sup>1</sup> ЦАМО РФ. Ф. 1185. Оп. 1. Д. 11. Л. 142.

<sup>2</sup> Пшеняник Г.А. Новороссийский истребительный. Краснодар, 1981. С. 89.

<sup>3</sup> ЦАМО РФ. Ф. 1524. Оп. 1. Д. 1. Л. 4.

апреля потери составили 284 человека убитыми и 678 ранеными. Остальные части оставались на прежних позициях<sup>1</sup>.

Новое наступление, к которому 56-я армия была совершенно не готова, было назначено на 20 апреля. 18 апреля на фронт прибыл представитель Ставки Г.К. Жуков, который, ознакомившись с обстановкой, убедился, что начинать новое наступление на Крымскую 56-я армия не в состоянии. Не были готовы к наступлению и остальные армии фронта. По приказу Г.К. Жукова наступление было перенесено сначала на 25-е, а затем на 29 апреля. Началась активная работа по подготовке к очередному наступлению, которое должно было стать решающим. Войска получали пополнение, оружие, боеприпасы и продовольствие. Велась активная разведка обороны противника, и разрабатывались планы артиллерийского и авиационного наступления и поддержки наземных частей. По мере подхода на фронт новых дивизий, в 56-й армии производились перестановки.

К 27 апреля расположение войск выглядело следующим образом. На участке от шоссе Абинская – Крымская в районе Крольчатник до западных скатов выс. 68,8 занимала положение 242-я гсд. На бывших позициях 61-й сд восточнее хут. Алевра теперь располагалась 216-я сд. Далее от восточных скатов выс. 145,8 до юго-восточной окраины совхоза Табак по-прежнему находился 10-й гвардейский стрелковый корпус. В районе хут. Гапонов готовился к наступлению 3-й стрелковый корпус. Накануне наступления в промежутке между 10-м гвардейским стрелковым корпусом и 3-м стрелковым корпусом заняли исходные позиции 317-я сд и 83-я гсд<sup>2</sup>. В боевых порядках 3-го стрелкового корпуса, между 60-й и 9-й отдельными стрелковыми бригадами в полосе +1,8 – +1,2 приготовилась к наступлению 9-

---

<sup>1</sup> ЦАМО РФ. Ф. 1185. Оп. 1. Д. 11. Л. 136.

<sup>2</sup> Боевой приказ командующего 56 армией № 30 от 19 апреля 1943 г. // Внутренние войска в Великой Отечественной войне 1941–1945 гг. Документы и материалы. М., 1975. С. 466-467.



я гсд<sup>1</sup>. Во втором эшелоне в резерве армии сосредоточились 1-я особая стрелковая дивизия (далее осд) ВВ НКВД и 328-я сд<sup>2</sup>.

Наконец, к решительному штурму Крымской все было готово. С утра 27 апреля советские войска в ряде мест начали разведку боем. Командование пыталось определить слабые места в обороне противника и засечь не отмеченные в артиллерийских схемах огневые точки. В 6.00 утра открыла огонь советская артиллерия. К артподготовке присоединилась авиация, нанеся мощные бомбовые удары по боевым порядкам противника. В 7.40 утра советские войска перешли в наступление. С первых минут наступления по всему фронту к югу, востоку и северу от Крымской разгорелись ожесточенные бои. Несмотря на мощный артиллерийский налет, немецкая оборона не была подавлена, многие огневые точки ожили и не давали нашей пехоте продвигаться вперед. Вскоре после начала наступления в бой вступила немецкая авиация, окончательно прижав пехоту к земле. Советские летчики пытались исправить ситуацию и в небе разгорелись невиданно ожесточенные бои. Но за один день переломить ситуацию было невозможно и в первые дни нового наступления авиация противника буквально висела над советскими позициями. В первый день наступления некоторого успеха удалось добиться войскам севернее Крымской, где части 11-го гвардейского стрелкового корпуса смогли вклиниться на глубину и ширину до двух километров. Но дальнейшее их наступление было приостановлено<sup>3</sup>.

В горах южнее Крымской ситуация складывалась не столь удачно. В условиях гористо-лесистой местности огонь артиллерии и авиаудары оказались менее эффективными, в результате чего оборона противника не была подавлена. Первые попытки наступления закончились безрезультатно. В 7.40 минут с рубежа Крольчатник – выс. 68,8 перешла в наступление 242-я

---

<sup>1</sup> ЦАМО РФ. Ф. 1064. Оп. 1. Д. 1. Л. 5.

<sup>2</sup> Боевой приказ командующего 56 армией № 30 от 19 апреля 1943 г. // Внутренние войска в Великой Отечественной войне 1941–1945 гг. Документы и материалы. М., 1975. С. 466-467.

<sup>3</sup> Гречко А.А. Битва за Кавказ. М., 1967. С. 331-332; Покрышкин А.И. Познать себя в бою. М., 1986. С. 86.

гсд в направлении Алевра – МТФ – совхоз Пятилетка. В течение пяти дней шли тяжелейшие, изматывающие бои, в ходе которых 242-я гсд медленно продвигалась вперед. На участке дивизии оборона противника оказалась столь мощной, что полностью прорвать ее удалось лишь 4 мая с началом общего отступления немцев из Крымской<sup>1</sup>.

Сосед слева 216-я сд начала наступление с рубежа: 647-й сп – 700 м восточнее Алевра; 589-й сп – 200 м северо-западнее квадратной поляны, 100 м юго-западнее квадратной поляны; 665-й сп – 0,5 км северо-восточнее выс. 145,8 и восточные скаты выс. 145,8. В течение 27 и 28 апреля дивизия вела силовую разведку в направлении Алевра, в ходе которой некоторым батальонам удалось продвинуться на 100-150 м вперед. Дальнейшее продвижение застопорилось. Боевые порядки дивизии подверглись мощному обстрелу со стороны противника из районов северо-восточнее Алевра, восточнее Алевра, западных скатов выс. 145,8 и западных скатов выс. 204,3. Авиация противника систематически подвергала бомбардировке боевые порядки и тылы 216-й сд в районах южной окраины Шептальский, выс. 123,8, Симченко, Шибик № 1. В течение 29 и 30 апреля, 1, 2 и 3 мая дивизия вела безуспешные бои в направлении Алевра<sup>2</sup>.

На участке юго-восточные скаты выс. 145,8 – совхоз Табак наступал 10-й гвардейский стрелковый корпус полковника Н. С. Самохвалова в составе 5-й, 7-й и 9-й гвардейских стрелковых бригад. 5-я бригада с утра 29 апреля вела бой за выс. 145,8. На левом фланге корпуса 7-я бригада, занимая юго-восточную часть совхоза Табак, вела бой с целью овладеть населенным пунктом и развивать наступление в направлении выс. 204,3. В резерве командира корпуса находилась 9-я бригада. В наступлении корпус также столкнулся с чрезвычайно мощной вражеской обороной, и его продвижение было очень медленным<sup>3</sup>.

---

<sup>1</sup> ЦАМО РФ. Ф. 1524. Оп. 1. Д. 1. Л. 4.

<sup>2</sup> ЦАМО РФ. Ф. 1485. Оп. 1. Д. 10. Л. 151, 153, 156.

<sup>3</sup> ЦАМО РФ. Ф. 1774. Оп. 1. Д. 1. Л. 6-7.

Южнее совхоза Табак действовали новые, еще не участвовавшие в боях под Крымской 317-я сд и 83-я гсд. Накануне наступления 317-я сд заняла исходные позиции вдоль берега р. Псиф напротив балки Таранова. Балка Таранова, являясь танкодоступным участком, была укреплена противником особенно тщательно. Перед вражескими траншеями была создана мощная сеть противотанковых и противопехотных минных полей, рядов колючей проволоки и противотанковых ежей. Балка Таранова на всю глубину простреливалась многослойным огнем всех видов оружия. Перешедшая в наступление 317-я сд понесла исключительно тяжелые потери, не сумев добиться каких-либо существенных результатов и в ночь на 3 мая была заменена свежей 1-й осд ВВ НКВД<sup>1</sup>.

Вдоль дороги по р. Псиф на участке от выс. 98,5 до выс. 100,9 в 4.00 29 апреля заняла исходные позиции для наступления 83-я гсд. В 7.40 утра дивизия пошла на штурм. В первом эшелоне действовали 45-й и 100-й горносп. Противник вел сильнейший огонь по наступающей пехоте из небольших роцк западнее р. Псиф. К 11.00 45-й и 100-й горносп ценой больших потерь овладели роцками. В 11.00 противник ответил контратакой из района 300 м южнее выс. 100,9 в северо-восточном направлении и продвижение полков остановилось. По приказу командира дивизии в бой вступил 428-й гсп, который, развивая успех 45-го и 100-го полков, ворвался в роцку и, потеснив противника, начал развивать наступление в обход выс. 100,9 с северо-востока. К исходу дня потери 83-й гсд составили 218 чел. убитыми и 410 ранеными<sup>2</sup>.

На следующий день наступление продолжилось. Медленно, с тяжелыми боями дивизия продвигалась вглубь леса в направлении северной окраины ст-цы Неберджаевской. С 11.00 30 апреля противник начал контратаки. Первая контратака силами 6 танков и до роты пехоты была сравнительно

---

<sup>1</sup> Боевой приказ командующего 56 армией № 30 от 19 апреля 1943 г. // Внутренние войска в Великой Отечественной войне 1941–1945 гг. Документы и материалы. М., 1975. С. 466-467.

<sup>2</sup> ЦАМО РФ. Ф. 1346. Оп. 1. Д. 9. Л. 130-131.

легко отбита. После короткого огневого боя, потеряв два танка, немцы отошли. Вторая атака в 11.35 на позиции 45-го и 428-го гсп была уже гораздо серьезнее. В ней участвовало 10 танков и до батальона пехоты. Разгорелся исключительно напряженный бой, в котором обе стороны несли тяжелые потери. С большим трудом и вторую атаку удалось отбить. В 12.05 началась третья контратака вновь силами 10 танков и до батальона пехоты. К этому времени 45-й и 428-й горносп не превышали по численности роты. Третьей контратакой оба полка были вытеснены на восточную окраину лесного массива, располагавшегося между р. Псиф и станицей Неберджаевская. В течение дня противник еще несколько раз переходил в атаку, но далее опушки леса оттеснить наши части не смог. С наступлением темноты 45-й и 428-й полки были отведены с передовой на западный берег р. Псиф. К этому времени в полках оставалось личного состава: 45-й гсп – 30 человек; 428-й гсп – 46 человек. Участки отведенных полков заняли 100-й и 150-й горносп, и дивизия перешла к обороне. В боях 30 апреля потери 83-й гед составили убитыми и ранеными около 300 человек. После неудачного наступления 29-30 апреля дивизия прекратила активные действия, приводя потрепанные полки в порядок<sup>1</sup>.

Два дня под Крымской шли тяжелые, кровопролитные бои. К исходу 30 апреля стало ясно, что ударная группа севернее Крымской не справляется с поставленной задачей и командование 56-й армией приняло решение перенести направление главного удара южнее Крымской. Для этой цели в районе Шептальский должны были сосредоточиться 1-я осд ВВ НКВД и 328-я сд. Однако, 328-я сд не успевала к назначенному сроку. Она вошла в состав 56-й армии уже в разгар боев и по состоянию на 1 мая находилась в Абинской. Лишь к исходу 3 мая 328-я сд сосредоточилась вблизи передовой восточнее ст-цы Неберджаевской. Тем временем в ночь на 3 мая 1-я осд ВВ НКВД сменила 317-ю сд в районе восточнее балки Таранова и изготовилась к наступлению. Дивизия получила задачу – сломив сопротивление противника

---

<sup>1</sup> ЦАМО РФ. Ф. 1346. Оп. 1. Д. 9. Л. 130-131.

в районе балки Таранова, развивать наступление в направлении выс. 204,3 – Верхний Адагум. В ходе подготовки второй части наступления 1-й осд ВВ НКВД командование армии отводило особую роль. Эта дивизия, единственная из всех, являлась полнокровной и к моменту наступления насчитывала 11000 человек. В состав дивизии входили 26-й, 145-й, 169-й, 290-й, 308-й сп и 3-й мотосп. Наступление дивизии обеспечивали артиллерийские полки 61-й и 328-й стрелковых дивизий, тяжелый самоходный артиллерийский полк и танковые части. Таким образом, в районе южнее совхоза Табак был сформирован действительно мощный ударный кулак, который должен был обеспечить окончательный прорыв вражеской обороны<sup>1</sup>.

Перегруппировка была закончена в ночь на 3 мая и в 7.50 утра советские войска возобновили наступление. На направлении главного удара перешла в атаку 1-я осд ВВ НКВД, получив ближайшую задачу прорвать оборону противника в районе балки Таранова и правым флангом овладеть южными скатами выс. 204,3. Затем дивизии предстояло развивать наступление в направлении Верхний Адагум – Нижне-Греческий. Построение дивизии выглядело следующим образом: по центру наступал 26-й сп; на правом фланге 145-й сп; на левом фланге 308-й сп; остальные части находились в резерве во втором эшелоне. Удар свежей дивизии сразу дал свои результаты. Первым в 12.15 прорвал оборону противника 3-й стрелковый батальон на правом фланге 26-го сп, затем в 12.30 2-й стрелковый батальон на левом фланге. После этого оборона противника дрогнула, и он начал медленно отступать в направлении главного узла обороны южнее Крымской – выс. 204,3. В 14.00 последовала контратака противника силами 7 танков и до двух рот пехоты. После отражения контратаки дивизия возобновила наступление<sup>2</sup>.

---

<sup>1</sup> Из доклада командира 1 отдельной сд командующему Северо-Кавказским фронтом // Внутренние войска в Великой Отечественной войне 1941–1945 гг. Документы и материалы. М., 1975. С. 467.

<sup>2</sup> Из доклада командира 1 отдельной сд командующему Северо-Кавказским фронтом // Внутренние войска в Великой Отечественной войне 1941–1945 гг. Документы и материалы. М., 1975. С. 419-420, 467-468.

К 15.00 передовые части дивизии далеко продвинулись вглубь обороны противника, и попали под плотный ружейно-пулеметный и артиллерийско-минометный огонь с выс. 204,3. Поддерживавшие наступление дивизии танки, после боя за первую линию траншей ушли вперед и оставили пехоту без огневой поддержки, что заметно осложнило действия войск. Наступавший на острие удара 26-й сп получил задачу временно прекратить действия на главном направлении и, развернув боевые порядки фронтом на север, выбить противника с выс. 204,3, после чего продолжить выполнение главной задачи. Оставив для прикрытия на прежней линии атаки 2-й стрелковый батальон, 1-м и 3-м батальонами 26-й сп развернул наступление на выс. 204,3. В ходе короткого, но крайне ожесточенного боя к 16.00 высота была взята, после чего 26-й сп передал выс. 204,3 частям 317-й сд и 7-й гв.сбр, и продолжил выполнение основной задачи. Приняв выс. 204,3, 317-я сд закрепились и в течение последующих дней готовила запасную линию обороны, а 7-я гв.сд продолжила наступление. 145-й и 308-й сп по-прежнему обеспечивали фланги дивизии от контратак противника. К исходу дня дивизия занимала рубеж: юго-западные скаты выс. 204,3 – сарай – выс. 118,0<sup>1</sup>.

Со взятием выс. 204,3 оборона противника была окончательно прорвана. С наступлением темноты дивизия не прекратила боевых действий, продолжая развивать успех и к 6.00 утра 4 мая передовые части вышли к р. Адагум ниже слияния рек Баканка и Неберджайка<sup>2</sup>. Для ликвидации прорыва в районе восточнее Неберджаевской противник стянул все имевшиеся резервы, но исправить положение он уже не мог. Тогда командование противника прибегло к экстренным мерам, сняв часть сил 97-й и 101-й гпд с участка севернее Крымской. Этим немедленно воспользовались советские

---

<sup>1</sup> Из доклада командира 1 отдельной сд командующему Северо-Кавказским фронтом. // Внутренние войска в Великой Отечественной войне 1941–1945 гг. Документы и материалы. М., 1975. С. 419-420, 467-468.

<sup>2</sup> Из описания боевых действий 26 сп войск НКВД на Кубанском плацдарме с 17 июля 1942 г., по 31 мая 1943 г. // Внутренние войска в Великой Отечественной войне 1941–1945 гг. Документы и материалы. М., 1975. С. 420.

части северной группы войск, прорвав оборону и одним ударом продвинувшись на 8 км в глубину, охватывая Крымскую с севера. Ст-ца была взята в полукольцо, и группировка противника в Крымской оказалась под угрозой окружения. Для того, чтобы избежать окружения и спасти 97-ю гдд дивизию от разгрома, командование противника приняло решение оставить Крымскую и отвести войска на главную линию обороны. В ночь на 4 мая немцы начали отход<sup>1</sup>.

Соседи справа 1-й осд НКВД – 7-я и 5-я гвардейские стрелковые бригады 10-го гвардейского стрелкового корпуса в течение дня безуспешно штурмовали выс. 145,8 и восточные скаты выс. 204,3. Даже после овладения 26-м сп выс. 204,3, на ее восточных скатах противник продолжал удерживать позиции. Лишь с наступлением ночи оборона врага начала прогибаться. К 3.00 5-я гв.сбр в ходе очередного штурма овладела выс. 145,8 и восточными скатами выс. 204,3 и, преследуя отходящего противника, начала развивать наступление в направлении Нижне-Греческий<sup>2</sup>.

Сосед слева 1-й осд ВВ НКВД – 83-я гсд также возобновила наступление, нанося главный удар на выс. 100,9. В течение дня противник отчаянно сопротивлялся. Особенно тяжелые бои разгорелись на склонах выс. 100,9. Обе стороны понесли тяжелые потери, однако во второй половине дня инициатива перешла на сторону советских войск. К 18.00 3 мая выс. 100,9 была полностью очищена от противника. После завершения боя на выс. 100,9 было насчитано около 150 трупов немецких солдат. Овладев высотой, 83-я гсд развернула наступление непосредственно на Неберджаевскую. Наступавшая левее 60-я осбр имела не столь высокие темпы наступления и к исходу дня 3 мая вела бой юго-восточнее выс. 100,9<sup>3</sup>.

В ночь на 4 мая немецкие войска в Крымской повсеместно начали отходить на главную линию обороны Киевское – Молдаванское – Горно-Веселый – Неберджаевская. Обнаружив отход, 56-я армия по всему фронту

---

<sup>1</sup> Гречко А.А. Битва за Кавказ. М., 1967. С. 332.

<sup>2</sup> ЦАМО РФ. Ф. 1774. Оп. 1. Д. 1. Л. 6.

<sup>3</sup> ЦАМО РФ. Ф. 1346. Оп. 1. Д. 9. Л.134.

перешла к преследованию. К утру 4 мая ст-ца Крымская была освобождена, а советские войска, не задерживаясь, продолжили движение в западном направлении.

Участок фронта в горном районе южнее Крымской пришел в движение. В 5.30 утра 4 мая, обнаружив отход противника, перешла к преследованию 242-я гсд. Сбивая заслоны противника, дивизия к 12.00 вышла на западную окраину Крымской. К 15.00 дивизия находилась на рубеже: 0,5 км восточнее табачного сарая – западные скаты выс. 63,1, ведя разведку в направлении выс. 114,1 и 120,6. К исходу дня 242-я гсд подошла к юго-восточным скатам выс. 114,1, где обнаружила новый чрезвычайно мощный рубеж обороны. Попав под плотный огонь с выс. 114,1, передовые части отошли и закрепились восточнее и юго-восточнее высоты. Вскоре перед выс. 114,1 сосредоточилась вся 242-я гсд в полном составе, готовясь с утра 5 мая начать ее штурм. Всего в боях за Крымскую с 10 апреля по 4 мая 242-я гсд потеряла 277 человек убитыми и 848 ранеными<sup>1</sup>.

К северу от 242-й гсд на высоты западнее Крымской вышла 32-я гв.сд. Сбивая мелкие заслоны противника, дивизия быстро продвигалась вперед в общем направлении на Тамбуловский и к 18.00 4 мая находилась на рубеже: 80-й гв.сп вышел на дорогу Веселый – Крымская; 82-й гв.сп в районе домика северо-восточнее выс. 30,7; 85-й гв.сп 1 км юго-восточнее выс. 30,7. К исходу дня дивизия вышла на ближние подступы к Тамбуловскому, сосредотачиваясь для атаки<sup>2</sup>.

Из района восточнее Алевра двинулась вперед 216-я сд. Тесня обороняющегося противника, к 20.00 дивизия 647-м и 589-м стрелковыми полками вышла в район выс. 126,2 – 800 м северо-восточнее выс. 126,2, где закрепились. 665-й сп находился в резерве командира дивизии и в бой не вступал<sup>3</sup>.

---

<sup>1</sup> ЦАМО РФ. Ф. 1524. Оп. 1. Д. 1. Л. 4.

<sup>2</sup> ЦАМО РФ. Ф. 1118. Оп. 1. Д. 4. Л. 102 об-103.

<sup>3</sup> ЦАМО РФ. Ф. 1485. Оп. 1. Д. 10. Л. 157.



Действовавший в районе выс. 145,8 – совхоз Табак 10-й гвардейский стрелковый корпус силами 5-й и 7-й гвардейских стрелковых бригад в ночь на 4 мая прорвал оборону противника и к 6.00 4 мая вышел и закрепился в районе Красный, что 0,5 км юго-восточнее МТФ. 9-я гв.сбр до вечера 4 мая находилась в резерве командира корпуса. После необходимого короткого отдыха бригады продолжили движение и к исходу дня вышли к восточной части хут. Нижне-Греческий и на подступы к выс. 167,4. После этого части корпуса закрепились и произвели перегруппировку. Понесшая значительные потери и измотанная 5-я гв.сбр, передала участок более свежей 9-й гв.сбр и вышла в район Ахтырской в резерв командующего Северо-Кавказским фронтом<sup>1</sup>.

Сыгравшая основную роль в прорыве вражеской обороны 1-я осд ВВ НКВД в 6.00 4 мая занимала позиции по южному берегу р. Адагум юго-восточнее хут. Верхний Адагум. После короткой подготовки в 7.00 дивизия форсировала р. Адагум и нижнее течение р. Неберджайка северо-восточнее выс. 141,7, освободив восточную часть Верхний Адагум, после чего продолжила движение в северо-западном направлении. К 15.00 26-й сп дивизии занял Нижне-Греческий, значительно опережая своих соседей справа и слева. На подступах к выс. 195,5 и хут. Горно-Веселый дивизия наткнулась на хорошо укрепленную линию обороны и была вынуждена остановиться. Уже при беглом осмотре на новой линии обороны было обнаружено до 6 рядов проволочных заграждений, множество пулеметных точек и местами даже врытые в землю танки. К исходу дня 1-я осд ВВ НКВД занимала рубеж: опушка леса на восточном берегу р. Неберджайка, что к востоку от выс. 141,7 – восточная часть Верхний Адагум – 0,5 км восточнее выс. 195,5 – западная окраина Нижне-Греческий<sup>2</sup>.

---

<sup>1</sup> ЦАМО РФ. Ф. 1774. Оп. 1. Д. 1. Л. 6.

<sup>2</sup> Из описания боевых действий 26 сп войск НКВД на Кубанском плацдарме с 17 июля 1942 г., по 31 мая 1943 г. // Внутренние войска в Великой Отечественной войне 1941–1945 гг. Документы и материалы. М., 1975. С. 420, 468.

83-я гсд после тяжелых боев за выс. 100,9 была вынуждена закрепиться и привести себя в порядок. Поэтому к преследованию противника дивизия смогла перейти только с утра 4 мая. В ходе дневного боя 83-я гсд овладела южными скатами выс. 118,0 и к исходу дня занимала положение: 100-й гсп – западные скаты выс. 118,0; 150-й гсп – юго-западные скаты выс. 118,0; 45-й гсп 150 м западнее выс. 118,0 фронтом на юго-запад; 428-й гсп в резерве командира дивизии в 500 м к востоку за позициями 150-го гсп. Противник отошел и закрепился по западному берегу р. Неберджайка. Окопавшись, дивизия вела разведку в направлении выс. 141,7 и северо-восточной окраины Неберджаевской<sup>1</sup>.

Непосредственно на Неберджаевскую наступали 3-й стрелковый корпус и 9-я гсд. После неудачной попытки наступления 29-30 апреля, части до утра 6 мая находились в обороне<sup>2</sup>.

На левом фланге Северо-Кавказского фронта в районе г. Долгая – г. Сахарная Голова – цементный завод «Красный Октябрь» занимала оборону 318-я сд и действовавшая в ее подчинении 111-я осбр 18-й армии. В течение двух месяцев в районе г. Долгая советские войска не предпринимали активных действий – бои шли в основном в районе цемзаводов. Начиная с 4 мая 318-я сд стала вести разведку в направлении выс. 555,9, г. Долгая, выс. 352,0, готовясь к наступлению в горах<sup>3</sup>.

Таким образом, день 4 мая стал последним в цепи сражений за ст-цу Крымскую. Более месяца войска 56-й армии осаждали станицу, понесли тяжелые потери, но в итоге все же овладели этим стратегически важным узлом вражеской обороны. Решающую роль в освобождении Крымской сыграла 1-я осд ВВ НКВД, сумев пробить широкую брешь в обороне противника и глубоким охватом через горнолесной массив южнее Крымской вынудила отступить обороняющий ее вражеский гарнизон. Основными причинами, которые на протяжении месяца не позволяли 56-й армии

---

<sup>1</sup> ЦАМО РФ. Ф. 1346. Оп. 1. Д. 9. Л. 138.

<sup>2</sup> ЦАМО РФ. Ф. 1064. Оп. 1. Д. 1. Л. 5.

<sup>3</sup> ЦАМО РФ. Ф. 1629. Оп. 1. Д. 39. Л. 11.

прорвать оборону под Крымской, стал ряд факторов: мощная, глубоко эшелонированная оборона врага; чрезвычайно эффективно налаженное взаимодействие артиллерии, авиации, бронетанковых и пехотных соединений противника; погодный фактор. Применяемая командованием 17-й армии тактика массированных контрударов при поддержке большого количества бронетехники в большинстве случаев позволяла отбросить наступающие советские части на исходные позиции. Крымская была для немцев своего рода «предмостным укреплением» на наиболее уязвимом участке Голубой линии. Перед войсками 56-й армии лежала главная полоса обороны, созданная по всем правилам инженерного искусства. В следующие несколько дней после взятия Крымской 56-я армия продолжала вести наступательные действия, пытаясь с ходу вклиниться в оборону. Не достигнув успеха, армия перешла к обороне, готовясь к новому крупному наступлению на участке Молдаванское - Киевское.

### **2.3 Попытки прорыва «Голубой линии» в районе Неберджаевской 5-18 мая и на участке Молдаванское – Киевское 26 мая – 7 июня 1943 г.**

После освобождения ст-цы Крымской боевые действия не прекратились. На направлении главного удара 56-я продолжала продвижение, и вышла к главной линии немецкой обороны на Таманском полуострове. Передний край вражеской обороны перед 56-й армией проходил по линии: выс. 121,4 – выс. 114,1 – Вышка – выс. 167,4 – выс. 195,5 – восточная окраина Верхний Адагум (западный) – выс. 141,7 – Неберджаевская – выс. 162,1 – выс. 352,0. Далее линия обороны проходила по хребту Долгий через высоты 352,0 – 392,5 – г. Долгая – выс. 467,2 – г. Сахарная Голова. Вдоль хребта Долгий занимала оборону 318-я сд 18-й армии. Дивизии получили задачу определить точное расположение новой полосы обороны противника и по возможности вклиниться в нее, заняв выгодные участки для нового большого наступления. Участок фронта западнее Крымской, с пологими и безлесными высотами,

являлся единственным танкодоступным направлением, поэтому укреплялся особенно тщательно. Несколько господствующих высот (выс. 195,5, 167,4, 114,1, 121,4) были превращены в мощные опорные пункты. Наступать в обход их по открытой, простреливаемой местности было невозможно. Перед советским командованием стояла трудная задача – в сжатые сроки подготовить новую наступательную операцию, накопить людские и материальные резервы и взломать вражескую оборону.

После освобождения ст-цы Крымской войска правого фланга 56-й армии, подойдя к новой линии обороны, в течение недели предпринимали попытки наступления, после чего почти одновременно перешли к обороне. Иначе развивались события на левом фланге в районе ст-цы Неберджаевской, где неожиданно, как для немецкого, так и для советского командования, 83-й гсд удалось глубоко вклиниться во вражескую оборону, создав предпосылки для ее прорыва. В результате этого за ст-цу Неберджаевская развернулись крайне тяжелые бои, продолжавшиеся до 18 мая.

В ночь на 5 мая на передовую вышла свежая 328-я сд. Приняв участок 308-го сп 1-й осд ВВ НКВД, во второй половине дня 5 мая дивизия перешла в наступление на выс. 141,7 с дальнейшей задачей наступать в направлении Нижне-Баканской. Перейдя в атаку, 1103-й и 1105-й сп преодолели полосу заграждений и приступили к форсированию р. Неберджайка. В ходе рукопашного боя первая линия траншей была взята, и командир дивизии ввел в бой 1107-й сп для развития успеха. В ходе тяжелого боя к вечеру 5 мая дивизия достигла опушки леса на восточных скатах выс. 141,7 в 1 км севернее Неберджаевской, после чего ее движение было остановлено<sup>1</sup>.

Во время наступления первым выс. 141,7 достиг 1-й батальон 1105-го сп, захватив 4 дзота<sup>2</sup>. С наступлением темноты дивизия закрепилась на достигнутых рубежах. С утра 6 мая немцы перешли в контратаку на правый фланг дивизии севернее выс. 141,7. Одновременно левым флангом

---

<sup>1</sup> ЦАМО РФ. Ф. 412. Оп. 10308. Д. 111. Л. 8, 22.

<sup>2</sup> ЦАМО РФ. Ф. 1641. Оп. 2. Д. 8. Л. 109.

328-я сд продолжила наступление на выс. 141,7, но продвижения не имела. До 11 мая дивизия продолжала безуспешные попытки овладеть выс. 141,7, затем прекратила боевые действия. Однако вскоре, в связи с событиями южнее выс. 141,7, 328-я сд была вновь втянута в боевые действия<sup>1</sup>.

Левее по фронту на северную окраину Неберджаевской наступала 83-я гсд. В результате неожиданно успешной атаки к 15.00 5 мая дивизия вклинилась в линию обороны противника и вышла на юго-восточные скаты выс. 141,7 в 750 м южнее высоты. На острие атаки наступал 100-й гсп, первым форсировав р. Неберджайка и достигнув скатов выс. 141,7. В результате представилась удобная возможность ударить во фланг группировке противника в Неберджаевской. С 16.20 дивизия изменила направление атаки и основные силы развернула на юг в направлении выс. 151,6. Овладев выс. 151,6, дивизия продолжила наступление в направлении выс. 158,4 северо-западнее Неберджаевской. Противник отчаянно оборонялся на рубеже: южная половина Неберджаевской – выс. 158,4 – западные скаты щели Глубокий Яр. С утра 6 мая боевые действия продолжились и дивизия, продолжая успешное продвижение, овладела выс. 158,4. Соппротивление противника значительно усилилось, и к исходу дня дивизия закрепились на достигнутых рубежах: 150-й гсп – выс. 151,6; 428-й гсп – восточные скаты щели Глубокий Яр, седлая дорогу Неберджаевская – Нижне-Баканская; 100-й гсп – выс. 158,4; 45-й гсп, выбив противника из северо-западной части Неберджаевской, в районе выс. 158,4. Возникло опасное для немцев вклинение, которое грозило потерей одного из важнейших узлов обороны<sup>2</sup>.

Используя успех 83-й горнострелковй дивизии, сосед слева 60-я осбр 3-го стрелкового корпуса очистила от противника северную часть Неберджаевской<sup>3</sup>. Одновременно с 60-й бригадой в 6.00 утра 6 мая наступление перешла и 9-я гсд, которая к исходу дня достигла северо-восточной части Неберджаевской южнее 60-й осбр. Завязались тяжелые бои

<sup>1</sup> ЦАМО РФ. Ф. 1641. Оп. 1. Д. 127. Л. 2.

<sup>2</sup> ЦАМО РФ. Ф. 1346. Оп. 1. Д. 9. Л. 141, 143, 151.

<sup>3</sup> Там же. Л. 143.

за станицу, но немцы оказали дивизии исключительно упорное сопротивление, и продвинуться дальше не удалось. Сосед слева 9-й гсд, 9-я обр достигла юго-восточной окраины Неберджаевской и вела бой<sup>1</sup>.

Командование 56-й армии быстро оценило сложившуюся ситуацию, и в район Неберджаевской была срочно переброшена 61-я сд из резерва армии. В ночь на 7 мая 61-я сд заняла участок обороны между 83-й гсд и 328-й сд. С утра 7 мая дивизия перешла в наступление и с ходу прорвала вражескую оборону на гребне высот севернее Неберджаевской. Весь день севернее Неберджаевской в районе щели Глубокий Яр шел тяжелый бой. К исходу дня 61-я сд, развивая успех, вклинилась в глубину обороны противника на 2-3 км преодолела щель Глубокий Яр и лесной массив к западу от щели, выходя на ближние подступы к станице Нижне-Баканской. Противник был настолько ошеломлен стремительным продвижением советских войск, что в первые часы не смог организовать серьезное сопротивление. Все имевшиеся поблизости резервы уже были втянуты в бой, и для организации сильного контрудара требовалось время. К исходу дня 7 мая дивизия занимала положение: 221-й сп – восточная опушка леса западнее щели Глубокий Яр; 307-й сп – родник 1 км северо-западнее Неберджаевской; 66-й сп – резерв командира дивизии<sup>2</sup>. В тяжелых боях 7 мая погибли командир 221-го сп подполковник Акопов и командир 55-го артполка майор Буйневич. К вечеру дивизия была окончательно остановлена, и начались позиционные бои<sup>3</sup>.

К вечеру 7 мая советские войска в районе Неберджаевской занимали положение: юго-восточная окраина Неберджаевской – северная половина Неберджаевской – выс. 158,4 – выс. 151,6 – 0,5 км западнее Глубокий Яр – юго-восточные скаты выс. 141,7. К исходу 7 мая противнику удалось совладать с критической ситуацией, и фронт на некоторое время стабилизировался. Во время боев 5-7 мая советские 83-я гсд, 61-я сд и 60-я обр понесли значительные потери, и темпы наступления стали снижаться.

---

<sup>1</sup> ЦАМО РФ. Ф. 1064. Оп. 1. Д. 1. Л. 5.

<sup>2</sup> ЦАМО РФ. Ф. 1185. Оп. 1. Д. 11. Л. 159.

<sup>3</sup> ЦАМО РФ. Ф. 1185. Оп. 1. Д. 3. Л. 45.

Однако в течение 8, 9 и 10 мая части еще пытались продолжить наступление, но продвинуться дальше не удалось и командование отдало приказ закрепиться на достигнутых рубежах и перейти к обороне. В последующие два дня, 11 и 12 мая дивизии и бригады в районе Неберджаевской вели активную оборону и укрепляли занятые позиции, готовясь к продолжению штурма. Чтобы сохранить ударную мощь вклинившейся в оборону противника группы, командование 56-й армии приняло решение отвести с передовой понесшую серьезные потери 61-ю сд и заменить ее более боеспособной 9-й гсд. В ночь на 13 мая 9-я гсд передала участок обороны в станице Неберджаевской 60-й и 9-й отдельным стрелковым бригадам 3-го стрелкового корпуса. 13 мая дивизия сменила 61-ю сд в районе 0,5 км западнее щели Глубокий Яр. После передачи участка обороны 61-я сд отошла в тыл и закрепилась в 300-400 м за позициями 9-й гсд, готовясь при необходимости поддержать новое наступление. Но продолжить наступление не удалось – немцы нанесли ответный удар<sup>1</sup>.

Создавшаяся в Неберджаевской чрезвычайная ситуация серьезно обеспокоила немецкое командование и были приняты меры по ликвидации опасного прорыва. Остановив советское наступление, противник продолжил накапливать резервы для нанесения контрудара и в ночь на 14 мая перешел в наступление. Массированный удар танков и пехоты застал врасплох советские войска. Несколькими часами ранее занявшая участок 9-я гсд не успела освоиться в обороне, была опрокинута и начала отход, понеся огромные потери. О тяжести боев можно судить по убыли командного состава в ночь с 13 на 14 мая – тяжело ранены: командир 36-го сп подполковник Д.О. Марковец; 121-го сп майор М.К. Агаев; 1329-го сп майор А.А. Кушнаренко; командир 256-го артполка майор К.С. Омаров<sup>2</sup>.

Удар немецких войск вынужденно приняла на себя 61-я сд, находившаяся в непосредственной близости от передовой. Разгорелся

---

<sup>1</sup> ЦАМО РФ. Ф. 1185. Оп. 1. Д. 3. Л. 45-48.

<sup>2</sup> Шевченко И.Н., Калиновский П.Н. Девятая пластунская. М., 1970. С. 127.

тяжелый бой и, не выдержав мощного натиска, 61-я сд также начала отход. Соседи 61-й сд – 83-я гсд и 60-я осбр также были отброшены: 83-я гсд – в район выс. 115,8 восточнее Неберджаевской; 60-я осбр – на юго-восточную окраину Неберджаевской<sup>1</sup>. Действовавшие севернее Неберджаевской 61-я сд, и 9-я гсд к исходу дня 14 мая отошли на восточный берег р. Неберджайка<sup>2</sup>.

С утра 14 мая противник, развивая наступление, нанес ряд контрударов севернее Неберджаевской по позициям 328-й сд. Первая атака началась в 8.00 утра на позиции 1103-го сп крупными силами танков и пехоты. Потеряв 2 танка и до 100 человек пехоты, противник отошел. Вторая атака последовала в 10.00 силами 7 танков и до 120 автоматчиков в стык 1103-го сп и 221-го сп 61-й сд. Немцам удалось вклиниться в между дивизиями и выйти в тыл 221-го сп, отрезав его штаб от батальонов. К вечеру полки отошли на восточный берег р. Неберджайка. Правый фланг 328-й сд оставался на прежних позициях – по восточным скатам выс. 141,7<sup>3</sup>.

В ходе немецкого контрнаступления советские войска были отброшены за р. Неберджайка, понеся при этом значительные потери. На организацию ответного контрудара потребовалось время. Тем временем противник продолжал контратаки. Отбросив 83-ю и 9-ю горнострелковые дивизии и 61-ю сд, немцы предприняли ряд атак на позиции 3-го стрелкового корпуса. На помощь 60-й отдельной стрелковой бригаде пришла 62-я мсбр из резерва армии, и немецкое наступление было остановлено<sup>4</sup>.

Приведя войска в порядок, 56-я армия предприняла ряд ответных контрударов в направлении северной окраины Неберджаевской. В ночь на 16 мая в направлении юго-восточных скатов выс. 141,7 перешла в наступление 61-я сд. В течение ночи и дня дивизия вела тяжелый бой, медленно тесня

---

<sup>1</sup> ЦАМО РФ. Ф. 1346. Оп. 1. Д. 9. Л. 151.

<sup>2</sup> ЦАМО РФ. Ф. 1185. Оп. 1. Д. 3. Л. 47-49.

<sup>3</sup> ЦАМО РФ. Ф. 412. Оп. 10282. Д. 96. Л. 18.

<sup>4</sup> ЦАМО РФ. Ф. 1346. Оп. 1. Д. 9. Л. 151.



противника. К исходу дня дивизии вновь удалось овладеть гребнем высот восточнее щели Глубокий Яр<sup>1</sup>.

В направлении северо-восточной окраины Неберджаевской перешли в атаку 83-я и 9-я горнострелковые дивизии. Продвинувшись вперед, 9-я гсд закрепились вдоль северной окраины Неберджаевской. Левее с рубежа леса западнее выс. 115,8 в направлении северо-восточной окраины Неберджаевской перешла в наступление 83-я гсд при поддержке 7 танков 257-го танкового полка и 67-го артполка. К 18.00 16 мая дивизия преодолела проволочные заграждения и заняла первую линию траншей вдоль северо-восточной окраины Неберджаевской. После боя 16 мая дивизия закрепились. 9-я гсд была выведена в резерв, передав свой участок 83-й гсд<sup>2</sup>.

После боев 16 мая советские части приостановили наступление и в течение 17 мая укрепляли свои позиции. С утра 18 мая 83-я гсд и 61-я сд предприняли последнюю попытку наступления в общем направлении на южные скаты выс. 141,7, но безуспешно<sup>3</sup>. В этот же день противника атаковала и 328-я сд. В 9.00 18 мая после артподготовки 1103-й полк с 3-м батальоном 1107-го сп перешел в атаку. Лишь 3-му стрелковому батальону 1103-го сп под командованием капитана А. Г. Годунова удалось к 12.00 форсировать р. Неберджайка и подойти к проволочным заграждениям на западном берегу, на этом атака захлебнулась<sup>4</sup>.

На этом боевые действия в районе Неберджаевской завершились. Советскому командованию не удалось использовать складывавшуюся под Неберджаевской удачную ситуацию. Этому способствовала как общая нехватка сил и средств, так и ожесточенное сопротивление немецких войск. Противник по-прежнему был очень силен и имел значительные резервы, что, принимая во внимание хорошо развитую сеть тыловых дорог, позволяло ему оперативно маневрировать резервами вдоль линии фронта. 56-я армия

---

<sup>1</sup> ЦАМО РФ. Ф. 1185. Оп. 1. Д. 3. Л. 48-50.

<sup>2</sup> ЦАМО РФ. Ф. 1346. Оп. 1. Д. 9. Л. 151.

<sup>3</sup> ЦАМО РФ. Ф. 1185. Оп. 1. Д. 11. Л. 164.

<sup>4</sup> ЦАМО РФ. Ф. 412. Оп. 10308. Д. 111. Л. 192.

полностью перешла к обороне, готовясь к новому большому наступлению, которое началось уже 26 мая.

После освобождения 56-й армией ст-цы Крымской к активным действиям перешла и соседняя 18-я армия. К вечеру 4 мая в горах южнее Неберджаевской держали оборону 318-я сд и находящаяся в подчинении командира 318-й дивизии 111-я осбр. Передовая линия обороны проходила по высотам: выс. 189,0 – выс. 537,6 – восточные и южные скаты выс. 512,0 – юго-восточные скаты г. Долгая – выс. 276,9 – восточные скаты выс. 424,5 – безымянная высота 0,5 км восточнее выс. 555,9. Разграничительная линия с 56-й армией проходила в 3 км южнее Неберджаевской в районе современного железнодорожного моста через р. Богаго<sup>1</sup>. В 6.35 утра 5 мая после артподготовки 318-я сд двумя батальонами 1131-го сп и двумя батальонами 1137-го сп перешли в наступление на г. Долгая и выс. 503,5. Нескольким подразделениям удалось просочиться в тыл противника, но почти все они уничтожены<sup>2</sup>.

После неудачи первого дня наступления 1131-й и 1137-й сп сосредоточили усилия на овладении г. Долгая. В течение 6-8 мая на г. Долгая шли неутихающие бои. Овладеть высотой не удалось. В ходе наступления 318-я сд овладела первой линией траншей в районе домика лесника восточнее г. Долгая и вышла на восточные скаты г. Долгая. Важная для противника выс. 512,0 попала под угрозу флангового удара с юго-запада. Для того, чтобы сохранить ее гарнизон, командир 73-й пд приказал в ночь на 8 мая оставить выс. 512,0<sup>3</sup>.

Таким образом, день боев 18 мая можно считать последним днем в цепи сражений за Крымскую. Мощнейшую оборону противника вокруг ст-цы Крымской советским войскам удалось взломать лишь в ходе третьего штурма 29 апреля – 4 мая 1943 г. Итогом полуторамесячных боев стало освобождение крупного населенного пункта ст-цы Крымская и нескольких

---

<sup>1</sup> ЦАМО РФ. Ф. 1629. Оп. 1. Д. 24. Л. 62.

<sup>2</sup> ЦАМО РФ. Ф. 1629. Оп. 1. Д. 39. Л. 14.

<sup>3</sup> ЦАМО РФ. Ф. 1629. Оп. 1. Д. 24. Л. 60.

десятков хуторов и сел. Советские войска получили в распоряжение стратегически важный узел железных и шоссейных дорог, что в дальнейшем значительно облегчило снабжение 56-й и 37-й армий и маневрирование резервами. Однако главную задачу – разгромить 17-ю армию и освободить низовья Кубани – войскам Северо-Кавказского фронта выполнить не удалось. С этой целью началась подготовка к новой наступательной операции<sup>1</sup>.

Первая неделя боев на «Голубой линии» показала, что для успешного прорыва столь мощного оборонительного рубежа требуется более тщательная подготовка. В течение двух недель, предшествовавших новому наступлению, была проведена серьезная подготовительная работа. Проводилась планомерная разведка вражеских оборонительных позиций. В тылу саперные части восстановили и построили около 50 мостов для своевременной переброски войск и бесперебойного снабжения передовых частей боеприпасами и продовольствием. Накануне наступления были проделаны десятки проходов в минных полях противника, где только в полосе 56-й армии было снято более 5000 противопехотных и противотанковых мин<sup>2</sup>.

Главный удар в полосе Северо-Кавказского фронта было запланировано нанести силами 56-й армии севернее с. Молдаванское в направлении Русское – Первомайский и вспомогательный удар в направлении Нижне-Баканская – Аманат – Первомайский. Одновременно вспомогательный удар наносила 37-я армия через выс. 121,4 – Киевское в направлении Варениковская – Гастагаевская. Вслед за ударом центральной части фронта в наступление должны были перейти фланги: на правом фланге силами 9-й армии в направлении Курчанская – Джигинское; на левом фланге силами 18-й армии с плацдарма на Малой земле в направлении Верхне-Баканского.

---

<sup>1</sup> Баграмян И.Х. Так шли мы к победе. Киев, 1988. С. 154.

<sup>2</sup> Гречко А.А. Битва за Кавказ. М., 1967. С. 339; Перекрест Т.П. Не славы ради. М., 1970. С. 94-98.

Растянутая на широком фронте 318-я сд 18-й армии в наступлении не участвовала, имея задачу удерживать линию обороны<sup>1</sup>.

Нашим войскам на главном участке прорыва в районе Благодарный – Тамбуловский – Самсоновский – выс. 114,1 противостояли левофланговые части 97-й гпд, 226-й и 228-й горнопехотные полки 101-й гпд, 95-й пп 19-й пд(румын), 500-й батальон специального назначения, 46-й саперный батальон и севернее дороги Крымская – Варениковская свежая 79-я пд. На наиболее опасных участках были сосредоточены танки в количестве 10-15 машин в группе. Каменные дома в хуторах Мелеховский и Благодарный были оборудованы под долговременные огневые точки<sup>2</sup>.

К началу наступления на исходных позициях на правом фланге 56-й армии сосредоточились 383-я сд и 1-я осд ВВ НКВД. 242-я гсд, сдав вновь прибывшим дивизиям участок обороны к северо-западу от выс. 114,1, сосредоточилась северо-восточнее и восточнее выс. 114,1 в готовности к штурму. На правом фланге армии 383-я сд и 1-я осд ВВ НКВД из района выс. 61,0 должны были наносить удар в обход севернее Молдаванского в направлении Первомайский, для соединения с наступающей группировкой левого фланга армии. На левом фланге 61-я сд, 9-я и 83-я горнострелковые дивизии из района севернее Неберджаевской наносили удар на Нижне-Баканскую – Первомайский, где было запланировано замкнуть кольцо окружения вокруг группировки противника в селе Молдаванское и развивать наступление далее на запад к Таманскому полуострову. В центре, выполняя вспомогательную роль, находились 328-я и 216-я стрелковые дивизии, в задачу которых входило своими активными действиями связать боем противника и не дать ему возможности снимать с участков дивизий резервы для переброски на направления главных ударов<sup>3</sup>.

Путь на запад советским войскам преграждал очень серьезный узел обороны – стратегически важная выс. 121,4. С выс. 121,4 открывался

---

<sup>1</sup> Гречко А.А. Битва за Кавказ. М., 1967. С. 338.

<sup>2</sup> ЦАМО РФ. Ф. 1118. Оп. 1. Д. 1. Л. 17.

<sup>3</sup> Гречко А.А. Битва за Кавказ. М., 1967. С. 338-339.

широкий обзор на тылы и районы развертывания войск 56-й и 37-й армий, что исключало всякую возможность передвижения в светлое время суток. В свою очередь, с выс. 121,4 был виден ближайший тыл немецких войск, что также могло благоприятно сказаться на действиях советских войск при овладении высотой. И, кроме того, высота по своему положению являлась чрезвычайно удобным для обороны объектом, который надежно сковывал действия советских войск по развитию наступления в глубину немецкой обороны. Для штурма выс. 121,4, которую предстояло взять частям 37-й армии, были выделены значительные силы: 11-й гвардейский стрелковый корпус в составе 2-й, 32-й и 55-й гвардейских стрелковых дивизий и 41-я сд ВВ НКВД. Остальными силами 37-я армия должна была овладеть хут. Плавненский и далее наступать севернее дороги Крымская – Варениковская в направлении Киевское – Варениковская – Гастагаевская. Для развития наступления командующий фронтом имел в резерве 10-й гвардейский стрелковый корпус в составе 5-й, 7-й и 9-й гвардейских стрелковых бригад<sup>1</sup>. 103-я оксбр, ранее находившаяся в составе корпуса, 23 мая была расформирована, личный состав передан на пополнение 81-й мсбр<sup>2</sup>.

Подготовку к наступлению удалось провести скрытно. Строжайшие меры предосторожности дали свои результаты, и противник вплоть до самого начала наступления не мог сказать ничего о времени атаки. В отчете командира 44-го пехотного корпуса от 25 мая 1943 г. говорилось: «...время начала наступления определить пока невозможно»<sup>3</sup>.

В 5.00 утра 26 мая началась мощная артиллерийская подготовка, длившаяся до 6.00. Ближе к концу артподготовки в полосе главного удара между населенными пунктами Молдаванское и Киевское по позициям противника нанесла мощный бомбовый удар советская авиация. В налете

---

<sup>1</sup> Внутренние войска в Великой Отечественной войне 1941–1945 гг. Документы и материалы. М., 1975. С. 458.

<sup>2</sup> Легендарный город-герой Новороссийск: Сб. ст. / сост. И.Д. Литовка. Новороссийск, 2013. С. 101.

<sup>3</sup> Тике В. Марш на Кавказ. Битва за нефть. 1942/1943. М., 2005. С. 405; Привалов К.И. В огне передовых линий. М., 1981. С. 152-157.

участвовало 338 самолетов. Хорошо спланированная артиллерийская и авиационная подготовка сразу дала результаты. Советские войска с ходу прорвали первую линию обороны и начали развивать наступление в глубину<sup>1</sup>.

С первых минут разгорелись ожесточенные бои на одной из ключевых точек в полосе советского наступления – выс. 121,4. Непосредственно на высоту предстояло наступать 55-й гв.сд. По данным разведки, гарнизон выс. 121,4 к 26 мая составлял 300 активных штыков, 17 ручных пулеметов, 10 станковых пулеметов, 16 минометов и 8 противотанковых орудий. На западных скатах выс. 121,4 расположились вражеские артиллерийские батареи. С учетом развитой сети инженерных заграждений, артиллерийского и авиационного противодействия, взятие высоты представляло собой исключительно сложную задачу<sup>2</sup>.

В 6.40 утра 26 мая 55-я гв.сд перешла в наступление. К 7.15 168-й и 164-й гвардейские сп, наступавшие в первом эшелоне, овладели выс. 121,4 и достигли рубежа: 168-й гв.сп – северо-западные скаты выс. 121,4; 164-й гв.сп – западные и юго-западные скаты выс. 121,4. Используя первоначальный успех, дивизия продолжала наступление, стремясь как можно глубже вклиниться в оборону противника. Ближайшей целью в немецком тылу был хут. Новый северо-западнее выс. 121,4. К 13.00 дивизия значительно продвинулась вперед и находилась в районе: 168-й гв.сп одним батальоном совместно со штрафной ротой – на восточных скатах безымянной высоты западнее хут. Новый; 164-й гв.сп 1-м и 3-м батальонами – на восточных скатах безымянной высоты северо-восточнее хут. Гоголя. Находившийся в резерве 166-й гв.сп по приказу командира дивизии выдвинулся вперед и закрепился на выс. 121,4 для отражения возможных контрударов противника.

---

<sup>1</sup> Гречко А. А. Битва за Кавказ. М., 1967. С. 340; Дьяченко А.Д. В огненном небе Кубани: Рассказ о летчиках одного полка. Краснодар, 1984. С. 76-78.

<sup>2</sup> ЦАМО РФ. Ф. 1172. Оп. 1. Д. 21. Л. 116.

Успехи первых часов наступления вселили надежду на успешный прорыв главной полосы вражеской обороны в этот же день<sup>1</sup>.

Одновременно с 55-й гв.сд перешла в атаку и 2-я гв.сд. Дивизия имела задачу, прорвав оборону противника в районе серо-западной части хут. Горищный, развивать наступление в направлении юго-западных скатов выс. 121,4. Наступление началось успешно и к 8.00 дивизия овладела северо-западной частью хут. Горищный, выс. 71,0 и юго-западными скатами выс. 121,4 и продолжала наступление в направлении выс. 95,0<sup>2</sup>. На крайнем левом фланге, обеспечивая фланг 37-й армии, в направлении выс. 95,0 наступал 535-й сп 2-й гв.сд<sup>3</sup>.

В направлении северных скатов выс. 121,4 перешла в наступление 41-я сд ВВ НКВД. В первом эшелоне дивизии действовали 34-й мотосп и 266-й сп. Используя успех соседа слева 55-й гв.сд, 41-я сд ВВ НКВД вклинилась в оборону противника на северо-восточных скатах выс. 121,4, но вскоре была прижата к земле плотным перекрестным огнем. Завязался тяжелый бой, длившийся до самого вечера. Неподавленные огневые точки противника не давали пехоте продолжить наступление, и дивизия закрепились на достигнутом рубеже<sup>4</sup>.

Вслед за 55-й гв.сд в район выс. 121,4 – Горищный вышла 32-я гв.сд для закрепления и удержания южных скатов высоты. К 12.00 сосредоточение частей дивизии было закончено и выглядело следующим образом: 85-й гв.сп – юго-западные скаты выс. 121,4; 80-й гв.сп – мост, кусты северо-западнее моста; 82-й гв.сп – западная и юго-западная окраина Горищный<sup>5</sup>.

---

<sup>1</sup> ЦАМО РФ. Ф. 1172. Оп. 1. Д. 21. Л. 116.

<sup>2</sup> Терехов А. В. Скирдо М. П. Миронов А.К. Гвардейская Таманская. М., 1972. С. 130.

<sup>3</sup> Из описания боевых действий 26 сп войск НКВД на Кубанском плацдарме с 17 июля 1942 г., по 31 мая 1943 г. // Внутренние войска в Великой Отечественной войне 1941–1945 гг. Документы и материалы. М., 1975. С. 421.

<sup>4</sup> Из описания боевой деятельности 34 мотосп войск НКВД о наступательных боях в низовьях Кубани с 30 марта по 5 июня 1943 г. // Внутренние войска в Великой Отечественной войне 1941 – 1945 гг. Документы и материалы. М., 1975. С. 459.

<sup>5</sup> ЦАМО РФ. Ф. 1118. Оп. 1. Д. 4. Л. 111 об.

Тем временем, наступавшая на острие удара 55-я гв.сд приближалась к хут. Новый. К 13.00-14.00 бои шли уже в непосредственной близости от хутора. Для противника создавалась очень опасная ситуация, грозившая развалом всей немецкой обороны на «Голубой линии» и командование 17-й армии предприняло меры для ликвидации угрозы. В 15.00 началось немецкое контрнаступление, поддержанное значительными силами авиации. Противник крупными силами атаковал 55-ю гв.сд с направления Красный – выс. 103,3. Начиная с 14.00, на позиции дивизии обрушились сильные удары авиации – до 75-100 самолетов в группе, прижав наши войска к земле. Не выдержав скоординированного удара танков, пехоты и авиации, 55-я гв.сд начала с боем отходить в направлении выс. 121,4<sup>1</sup>.

Южнее выс. 121,4 2-я гв.сд была атакована с направления выс. 95,0 и, не достигнув высоты, закрепились на рубеже: юго-западная окраина Горищный – юго-западные скаты выс. 121,4. Справа через выс. 121,4 отходила 55-я гв.сд. Командир 2-й гв.сд П.Г. Поветкин выдвинул на юго-западные скаты выс. 121,4 батальон 395-го сп майора П. А. Михайличенко, который удерживал позиции до подхода частей 32-й гв.сд<sup>2</sup>.

Находясь во втором эшелоне позади позиций 2-й гв.сд, 32-я гв.сд продолжала готовить оборону, но вскоре получила новый приказ – сменить части 2-й гв.сд в районе Горищный – юго-западные скаты выс. 121,4 и занять новую линию обороны. После смены позиций в 19.00 дивизия была с двух направлений атакована значительными силами противника: до 10 танков с пехотой со стороны хут. Новый в направлении выс. 121,4 и до полка пехоты со стороны выс. 95,0 в направлении северная окраина хут. Горищный – южные скаты выс. 71,0. Встретив организованный отпор, противник отошел на исходные позиции. К 23.00 32-я гв.сд занимала положение: 85-й гв.сп – юго-западные и южные скаты выс. 121,4; 80-й гв.сп – южные скаты выс.

---

<sup>1</sup> ЦАМО РФ. Ф. 1172. Оп. 1. Д. 21. Л. 116.

<sup>2</sup> Терехов А.В., Скирдо М.П., Миронов А.К. Гвардейская Таманская. М., 1972. С. 131.



121,4 – западная окраина Горищный; 82-й гв.сп – юго-западная окраина Горищный<sup>1</sup>.

К югу от выс. 121,4 наносила удар 56-я армия. Правофланговые 1-я осд ВВ НКВД и 383-я сд атаковали в обход с севера с. Молдаванское, которое немцы превратили в настоящую крепость. Еще далее к юго-востоку 242-я гсд и правым флангом 216-я сд должны были овладеть выс. 114,1 и выйти с востока к селу Молдаванское, обеспечивая фланг и тыл 383-й и 1-й особой стрелковых дивизий.

1-я осд ВВ НКВД имела задачу прорвать оборону противника в районе южная окраина Горищный – Подгорный и развивать наступление в направлении с. Русское. Перед фронтом дивизии оборонялись части 101-й гпд с резервами в Молдаванском и Русском. В первом эшелоне на рубеже северо-восточная окраина Тамбуловский – выс. 61,0 – восточнее Самсоновский для наступления сосредоточились 26-й сп, 3-й мотосп и 145-й сп. Во втором эшелоне для развития наступления занял исходные позиции 169-й сп. После мощной артиллерийской подготовки в 6.30 утра 26 мая 1-я осд ВВ НКВД перешла в наступление. 26-й сп и 3-й мотосп с ходу овладели первой линией траншей и завязали бой за вторую линию, которая находилась в 300 м от первой.<sup>2</sup>

К 11.00 26-й сп вышел к хут. Арнаутский, обходя его с севера и юга. После тяжелейшего боя к 13.00 Арнаутский был взят. Батальоны находились в районе: 1-й стрелковый батальон – на северо-западной окраине Арнаутский; 3-й стрелковый батальон – на западной окраине Арнаутский; 2-й стрелковый батальон – юго-западная окраина Арнаутский. На улицах Арнаутского было насчитано 409 трупов немецких солдат<sup>3</sup>.

---

<sup>1</sup> ЦАМО РФ. Ф. 1118. Оп. 1. Д. 4. Л. 111-111 об, 112.

<sup>2</sup> Из описания боевых действий 26 сп войск НКВД на Кубанском плацдарме с 17 июля 1942 г., по 31 мая 1943 г. // Внутренние войска в Великой Отечественной войне 1941 – 1945 гг. Документы и материалы. М., 1975. С. 421-422.

<sup>3</sup> Там же. С. 420.

Медленнее всех продвигался левофланговый 145-й сп. Его наступление сдерживалось сильным фланговым огнем со стороны хут. Свобода и с. Молдаванское. В 10.25, после сильного бомбового удара вражеской авиации последовала контратака немцев со стороны Молдаванского. Атаку удалось отбить, но наступление 145-го сп было окончательно сорвано. В район юго-восточнее Арнаутского вышел 3-й мотосп, продолжая наступление в направлении с. Русское<sup>1</sup>.

Оставив Арнаутский, противник обрушил на хутор сильнейшие удары авиации, от которых 26-й сп понес тяжелые потери. Тем не менее, 26-й сп и 3-й мотосп продолжали наступление, и вышли: 26-й сп – на восточные скаты выс. 150,2; 3-й мотосп – северо-восточнее дороги Молдаванское – Русское. На восточных скатах выс. 150,2 разгорелись ожесточенные бои. Подвергаясь непрерывным атакам немецкой авиации, 26-й сп нес очень тяжелые потери, и уже не имел сил продолжать наступление<sup>2</sup>.

Противостоявшая 1-й осд ВВ НКВД боевая группа Шури держалась из последних сил. Собрав из остатков отходивших подразделений сводную ударную группу, в 16.30 полковник Шури бросил ее в атаку при поддержке танков на правый фланг 1-й осд ВВ НКВД и левый фланг соседа справа – 2-й гв.сд. Находившийся на острие атаки 26-й сп, атакованный во фланг, попал в тяжелое положение но, не имея приказа отходить, продолжал вести бой на восточных скатах выс. 150,2 и был почти полностью уничтожен. Чтобы избежать удара в тыл, 3-й мотострелковый полк начал отходить в северо-восточном направлении. После уничтожения бойцов 26-го сп на восточных скатах выс. 150,2, немецкая ударная группа продолжила контрнаступление в направлении хут. Подгорный и выс. 95,0 почти не встречая сопротивления. Чтобы исправить ситуацию, командир 1-й осд ВВ НКВД бросил в контратаку свой резерв – 169-й сп, остановив немецкое наступление. К исходу дня 1-я

---

<sup>1</sup> Тике В. Марш на Кавказ. Битва за нефть. 1942/1943. М., 2005. С. 407-410.

<sup>2</sup> Тике В. Марш на Кавказ. Битва за нефть. 1942/1943. М., 2005. С. 407-410.

осд ВВ НКВД занимала положение: юго-западная окраина хут. Горищный – восточнее хут. Подгорный<sup>1</sup>.

Южнее, действуя по расходящимся направлениям, наступала 383-я сд. Накануне наступления дивизия сосредоточилась на исходных позициях: 694-й сп – на правом фланге юго-восточнее южной части Тамбуловский; 696-й сп – в центре восточнее Самсоновский; 691-й сп – на левом фланге северо-восточнее Молдаванского. После артподготовки 694-й и 696-й сп с ходу прорвали оборону противника, овладев южной частью хут. Тамбуловский и хут. Самсоновский, и продолжая наступление, подошли к восточной окраине хут. Подгорный. После кровопролитного, но непродолжительного боя, 694-й сп овладел центральной и южной частью Подгорного, и совместно с 696-м сп продолжил обходить Молдаванское с севера. Справа, значительно опережая 383-ю сд, наступала 1-я осд ВВ НКВД. После прорыва первой линии обороны вперед пошел танковый десант в составе 5 танков и двух взводов пехоты. Танки прорвали три линии траншей, обошли Молдаванское с северо-запада и приблизились к юго-восточным окраинам с. Русское, где встретили ожесточенное сопротивление противника. Потеряв два танка, десант отошел обратно<sup>2</sup>.

На левом фланге дивизии в промежутке между выс. 114,1 и хут. Свобода наступал 691-й сп. Перейдя в наступление, полк прорвал две линии траншей и углубился в расположение противника до 4-х км, выйдя на юго-западные скаты выс. 114,1 и безымянную высоту восточнее хут. Свобода, обходя Молдаванское с востока. С полудня начались немецкие контратаки, и к 15.00 383-я сд была остановлена. Лишь с большим трудом противника удалось остановить на рубеже 800 м юго-восточнее Подгорный – севернее Свобода. На левом фланге 691-й сп также подвергся атакам танков и пехоты

---

<sup>1</sup> Тике В. Марш на Кавказ. Битва за нефть. 1942/1943. М., 2005. С. 407-410.

<sup>2</sup> Малкин В.М. На «Голубой линии». Краснодар, 1980. С. 29, 35-38, 41, 47.

противника и ударам авиации, и был вынужден отойти на 1 км, закрепившись западнее выс. 114,1<sup>1</sup>.

Образовался выступ фронта, на острие которого находилась неприступная выс. 114,1, чрезвычайно затруднявшая действия наших войск к востоку от Молдаванского. По итогам боев 26 мая наибольшего успеха достиг 691-й сп, создав предпосылки к обходу Молдаванского с юга через выс. 121,3. В течение дня трофеями полка стали 4 орудия, 13 минометов, 28 пулеметов и до 20 пленных румын<sup>2</sup>.

Непосредственно на выс. 114,1 наступала 242-я гсд. В первом эшелоне действовали 890-й и 897-й гсп, за 890-м гсп уступом слева атаковал 903-й гсп. В резерве командира дивизии оставался 900-й гсп. После полуторачасовой артподготовки в 6.30 утра 26 мая дивизия 890-м и 897-м полками перешла в атаку на восточные и северо-восточные скаты выс. 114,1. Преодолев левым флангом минное поле и проволочные заграждения, 890-й гсп выбил противника с северо-восточных скатов выс. 114,1 и ротой автоматчиков вышел к балке Меккерстук, обходя выс. 114,1 с северо-запада. Вскоре фланговым огнем с выс. 114,1 рота была остановлена и закрепилась на достигнутых рубежах 897-й гсп не сумел преодолеть проволочные заграждения, и вел огневой бой на восточных скатах выс. 114,1. Разгорелись тяжелые бои за высоту. Противник открыл с выс. 114,1 шквальный огонь, под которым дивизия несла тяжелые потери, но продвинуться вперед не могла. До вечера за выс. 114,1 шли бои, но овладеть высотой 242-я гсд не смогла<sup>3</sup>.

Южнее выс. 114,1 в районе: 0,5 км юго-восточнее выс. 114,1 – западная окраина Нижне-Греческий – западная окраина Верхний Адагум (восточный) занимала оборону 216-я сд 10-го стрелкового корпуса. Дивизия была растянута на широком фронте и могла выполнять лишь вспомогательную роль. В 6.30 утра 26 мая после полуторачасовой артподготовки дивизия

---

<sup>1</sup> Малкин В.М. На «Голубой линии». Краснодар, 1980. С. 29, 35-38, 41, 47.

<sup>2</sup> Там же. С. 29, 35-38, 41, 47.

<sup>3</sup> ЦАМО РФ. Ф. 1524. Оп. 1. Д. 1. Л. 5.

правым флангом перешла в атаку в направлении юго-западных скатов выс. 114,1, поддерживая своими действиями наступление 242-й гсд, но не имела успеха. На других участках дивизия предпринимала попытки наступления в направлении хут. Ленинский и северо-западных скатов выс. 141,7, которые носили по большей части демонстративный характер.<sup>1</sup>

Южнее дороги Крымская – Нижне-Баканская наносили удар войска левого фланга 56-й армии. В состав ударной группы входили 83-я гсд, 61-я сд и часть сил 328-й сд. По замыслу штаба 56-й армии дивизии должны были перейти в наступление севернее ст-цы Неберджаевской, овладеть выс. 141,7, и развивая наступление в направлении Нижне-Баканская – Первомайский, выйти на соединение с войсками правого фланга армии в районе хут. Первомайский. После окончания боев за Неберджаевскую 61-я сд была выведена в резерв, передав свой участок обороны левому соседу – 83-й гсд. Накануне наступления 61-я сд вновь вернулась на передовую уже левее 83-й гсд и заняла линию обороны по восточным скатам хребта, что между выс. 141,7 и выс. 151,6 к западу от выс. 118,0. Передав левофланговый участок 61-й сд, 83-я гсд сместилась вправо, к юго-восточным скатам выс. 141,7<sup>2</sup>.

Через северные скаты выс. 141,7 своим правым флангом наносила удар 328-я сд. От дивизии в наступлении участвовал 1107-й сп. На левом фланге 1105-й сп находился в обороне и должен был вступить в бой только по особому распоряжению командира дивизии. В предыдущих боях за Неберджаевскую 1103-й сп понес очень большие потери и находился в резерве комдива, восстанавливая боеспособность. В 6.30 утра 26 мая после полуторачасовой артиллерийской подготовки 1107-й сп перешел в наступление на северо-восточные скаты выс. 141,7. Преодолев проволочные заграждения, полк вышел на восточные и северо-восточные скаты выс. 141,7. Дальнейшее продвижение было остановлено сильнейшим артиллерийским и

---

<sup>1</sup> ЦАМО РФ. Ф. 1485. Оп. 1. Д. 10. Л. 165, 182.

<sup>2</sup> ЦАМО РФ. Ф. 1185. Оп. 1. Д. 11. Л. 170-173.

пулеметным огнем противника. Попытки возобновить наступление успеха не имели, и полк стал окапываться на достигнутом рубеже<sup>1</sup>.

Левым соседом 328-й сд в направлении юго-восточных скатов выс. 141,7 наступала 83-я гсд. К 4.00 26 мая части заняли исходный рубеж для наступления и после артподготовки в 6.35-6.40 поднялись в атаку. Дивизия продвинулась в глубину обороны противника на несколько сот метров и в течение всего дня вела бой в лесу юго-восточнее выс. 141,7. Ожесточенным сопротивлением противник срывал все атаки, и после первоначального успеха продвинуться дивизии больше не удалось. За день потери дивизии составили до 250 человек убитыми и ранеными<sup>2</sup>.

После полуторачасовой подготовки в 6.30 в направлении щели Глубокий Яр перешла в наступление 61-я сд. Действовавшие в первом эшелоне 66-й и 307-й сп преодолели проволочные заграждения и, не встречая сильного сопротивления, овладели первой линией траншей продолжая вести бой за хребет. Продвижение вперед задерживалось сильным фланговым огнем с участков соседей справа и слева. К исходу дня дивизия вышла на восточные скаты щели Глубокий Яр, где была окончательно остановлена и закрепилась на достигнутых рубежах<sup>3</sup>.

Бой непосредственно за станицу Неберджаевскую вели 62-я и 60-я отдельные стрелковые бригады 22-го стрелкового корпуса. 62-я бригада наступала вдоль северной окраины Неберджаевской в направлении выс. 151,6. Бригаде удалось подойти к восточным скатам выс. 151,6, где в течение всего дня шел бой, но овладеть высотой не удалось. 60-я бригада в течение дня 26 мая вела безуспешный бой на восточной окраине ст-цы Неберджаевской<sup>4</sup>.

Таким образом, первый день нового советского наступления не принес ожидаемых результатов. Оборона противника оказалась слишком прочной, и

---

<sup>1</sup> ЦАМО РФ. Ф. 412. Оп. 10308. Д. 111. Л. 192.

<sup>2</sup> ЦАМО РФ. Ф. 1346. Оп. 1. Д. 9. Л. 157.

<sup>3</sup> ЦАМО РФ. Ф. 1185. Оп. 1. Д. 11. Л. 173.

<sup>4</sup> ЦАМО РФ. Ф. 1185. Оп. 1. Д. 11. Л. 173.

взломать ее с ходу не удалось. Впрочем, на участке главного удара в районе сел Молдаванское и Киевское войска 56-й и 37-й армий имели все шансы взломать вражескую оборону. В первые часы боя противник был настолько ошеломлен размахом наступления и понесенными потерями, что, по признанию немецких историков, удержал оборону лишь невероятным напряжением сил. Командование Северо-Кавказского фронта совершило серьезную ошибку, расположив свой основной резерв – 10-й гвардейский стрелковый корпус слишком далеко от переднего края, в результате чего он не успел вовремя подойти к месту прорыва и развить наметившийся успех. Вскоре после полудня немецкое командование сумело совладать с ситуацией, подтянув резервы и задействовав всю имевшуюся на южном фланге советско-германского фронта авиацию. Прорыв был ликвидирован и советские войска на большинстве участков отошли на исходные позиции. На левом фланге 56-й армии в районе Неберджаевской ударная группа не смогла взломать оборону и лишь на некоторых участках неглубоко вклинилась во вражескую оборону. Тем не менее, наступление было необходимо продолжать, и войскам предстояли новые бои.

На главном участке прорыва в районе выс. 121,4 днем 27 мая развернулись основные события. Советские войска пытались вновь прорвать вражескую оборону и продолжить наступление на запад. Немецкое командование напротив, стремилось отбить утраченные позиции, и в первую очередь вернуть контроль над выс. 121,4. С утра 27 мая обе стороны почти одновременно перешли в наступление. Для того, чтобы вернуть выс. 121,4, противник сформировал три боевые группы, которые должны были атаковать с разных направлений и овладеть выс. 121,4. Со стороны хут. Новый в юго-восточном направлении наступала боевая группа майора Либмана в составе 1-го и 2-го батальонов 228-го пп 101-й гпд. В восточном направлении через выс. 121,4 атаковала боевая группа полковника Шури в составе 2-го пехотного батальона 95-го пп (румын), действовавшего в подчинении 101-й гпд, 46-го и 101-го саперных батальонов 101-й гпд. В промежутке между

боевыми группами 101-й гпд через выс. 121,4 в направлении Горищный действовал 560-й батальон специального назначения. Со стороны выс. 95,0 в направлении хут. Горищный наступал 208-й пп 97-й гпд. Контратакующего противника поддерживала авиация, до 50-100 самолетов в группе. Немецкая авиация по-прежнему сохраняла господство в воздухе, и наши войска несли значительные потери от бомбовых ударов<sup>1</sup>.

За выс. 121,4 и хут. Горищный разгорелись тяжелые бои. Подвергнувшись ударам двух боевых групп со стороны Нового и из района западнее выс. 121,4, оборонявшаяся на выс. 121,4 55-я гв.сд была выбита с высоты и отошла на восточные скаты. Развивая наступление, противник через юго-западные и южные скаты выс. 121,4 ворвался в Горищный, оттеснив оборонявшуюся на южных скатах высоты 32-ю гв.сд в центральную часть хутора. К 10.00 32-я гв.сд, перейдя в контратаку, выбила немцев из Горищного и закрепились на его западных окраинах. Весь день, не прекращаясь, за выс. 121,4 шел бой. В 14.00 55-я и 32-я гвардейские стрелковые дивизии, перейдя в атаку, сумели опрокинуть противника и вновь овладели высотой. Боевые группы Либмана и Шури вместе с остатками 560-го батальона специального назначения были отброшены к хут. Новый. 55-я гв.сд попыталась развить наступление, но была остановлена на рубеже между хут. Новый и выс. 95,0<sup>2</sup>.

Стремясь вернуть прежнее положение, немцы непрерывно контратаковали. Только в полосе обороны 32-й гв.сд в течение дня было отбито 12 атак крупных сил танков и пехоты. За день дивизия захватила 4 станковых пулемета и 9 пленных, и потеряла 61 человека убитыми и 211 ранеными. Последней контратакой на исходе дня немцы все же овладели выс. 121,4 – 55-я гв.сд отошла и окопалась на восточных скатах<sup>3</sup>.

Утром 28 мая сражение за выс. 121,4 возобновилось. 11-й гвардейский стрелковый корпус силами 55-й гв.сд на правом фланге продолжил

---

<sup>1</sup> Тике В. Марш на Кавказ. Битва за нефть. 1942/1943. М., 2005. С. 407-409.

<sup>2</sup> Тике В. Марш на Кавказ. Битва за нефть. 1942/1943. М., 2005. С. 407-408.

<sup>3</sup> ЦАМО РФ. Ф. 1118. Оп. 1. Д. 4. Л. 112.



наступление на выс. 121,4 и на левом фланге силами 2-й гв.сд на выс. 95,0. Высота 121,4 в течение дня несколько раз переходила из рук в руки и, в конце концов, осталась за нашими войсками. В одной из удачных атак частям 55-й гв.сд удалось опрокинуть немцев и достичь хут. Новый. Ударом с выс. 103,4 противник отбросил прорвавшиеся части на исходные позиции на выс. 121,4. 2-я гв.сд наступала на выс. 95,0, но овладеть высотой не смогла из-за сильнейшего сопротивления противника и окопалась на ее восточных скатах. В центре 32-я гв.сд, находясь в обороне на рубеже: южные скаты выс. 121,4 – западная окраина Горищный, отбивала атаки противника, потеряв за день убитыми 18 и ранеными 69 человек<sup>1</sup>.

Постепенно бои на выс. 121,4 начинали стихать. Обе стороны понесли тяжелые потери и снизили активность. В течение 29-30 мая на выс. 121,4 шел огневой бой. Во второй половине дня 30 мая в результате успешного удара советской авиации по штабу 97-й гпд был убит ее командир генерал-лейтенант Рупп. Командование противника, не смирившись с потерей выс. 121,4, предприняло попытку отбить ее. К началу наступления противник произвел перегруппировку и подтянул резервы. С утра 31 мая после предварительной артподготовки началось контрнаступление немцев. Противник наступал двумя боевыми группами с рубежа Арнаутский – Подгорный в направлении юго-восточной окраины хут. Горищный и выс. 71,0, стремясь обойти выс. 121,4 с востока и ударом с тыла овладеть высотой. Основной их удар пришелся на 2-ю гв.сд, и ее соседа слева 1-ю осд ВВ НКВД в районе южной окраины Горищного. Для наступления на Горищный немцы сосредоточили 33 танка и штурмовых орудия и около 700 человек пехоты. В то же время южнее Горищного в направлении Тамбуловский переходил в атаку 208-й пп 97-й гпд и 666-й батальон 370-й пд<sup>2</sup>.

Группа из 12 танков и пехоты на бронетранспортерах прорвала оборону левого соседа 1-й осд ВВ НКВД и с юго-запада подошла к выс. 71,0 и затем

---

<sup>1</sup> ЦАМО РФ. Ф. 1118. Оп. 1. Д. 4. Л. 113.

<sup>2</sup> Тике В. Марш на Кавказ. Битва за нефть. 1942/1943. М., 2005. С. 409-411.

повернула по направлению к хут. Горищный, заходя в тыл 2-й и 32-й гвардейским стрелковым дивизиям. На окраине хутора завязался тяжелый бой. Одновременно со стороны выс. 95,0 атаковали 2 батальона немецкой пехоты при поддержке 21 штурмового орудия<sup>1</sup>. Потеснив оборонявшиеся по восточным скатам выс. 95,0 части 2-й гв.сд, противник достиг юго-западной окраины хут. Горищный, где его удалось остановить, а затем отбросить. Не дождавшись помощи, боевая группа из танков и пехоты на бронетранспортерах, которая вела бой в районе западнее выс. 71,0 также отступила на исходные позиции. В 15.05 немецкое контрнаступление ввиду его очевидной безуспешности было остановлено<sup>2</sup>.

11-й гвардейский стрелковый корпус удержался на своих позициях – хут. Горищный и выс. 121,4 остались в руках советских войск. Больше серьезных изменений в полосе действий 11-го гвардейского стрелкового корпуса не происходило. Постепенно боевые действия прекратились. По состоянию на 6 июня 11-й гвардейский корпус занимал следующее положение: 55-я гв.сд – выс. 121,4 – южные скаты выс. 121,4; 32-я гв.сд – 800 м северо-восточнее выс. 95,0 – южная окраина Горищный; 2-я гвардейская сд – южная окраина Горищный<sup>3</sup>.

В боях за выс. 121,4 основную нагрузку вынесла 55-я гв.сд. За время боев на высоте дивизия уничтожила около 2600 солдат и офицеров противника, 2 самолета, 17 танков, 8 орудий, 21 станковый пулемет. Трофеи составили 7 орудий, 4 81-мм миномета, 26 станковых пулеметов, 100 винтовок, и взято 14 пленнхут. За время боев за выс. 121,4 55-я гв.сд потеряла убитыми, ранеными и пропавшими без вести 3214 человек<sup>4</sup>.

На северных скатах выс. 121,4 41-я сд ВВ НКВД в течение 28 – 30 мая вела бой, но без видимого успеха. В 4.00 утра 31 мая напротив боевых порядков 41-й дивизии стала накапливаться немецкая пехота. В ее задачу

---

<sup>1</sup> Там же. С. 411.

<sup>2</sup> Терехов А.В., Скирдо М.П., Миронов А.К. Гвардейская Таманская. М., 1972. С. 131.

<sup>3</sup> ЦАМО РФ. Ф. 1118. Оп. 1. Д. 1. Л. 18.

<sup>4</sup> ЦАМО РФ. Ф. 1172. Оп. 1. Д. 21. Л. 117.

входило нанести вспомогательный удар навстречу наступающим с юга боевым группам фон Гаца и Польстера и совместными усилиями овладеть выс.121,4. Сосредоточенным огнем противник был рассеян. В течение последующих двух дней, 1 и 2 июня боевые действия продолжались, но накал боев постепенно сходил на нет. Противник продолжал контратаки небольшими группами пехоты и вел интенсивный артиллерийский обстрел. С 3 июня 41-я сд ВВ НКВД вышла в резерв<sup>1</sup>.

В полосе 56-й армии также не прекращались тяжелые бои. После неудачи первого дня наступления 1-я осд ВВ НКВД перегруппировалась и была готова к выполнению новых боевых задач. В 5.30 утра 27 мая, после двадцатиминутной артиллерийской подготовки дивизия вновь перешла в наступление в общем направлении на выс. 203,5 в обход Молдаванского с северо-запада. В течение всего дня дивизия вела тяжелый бой. Противник ожесточенно оборонялся, и пехота залегла у юго-западной окраины хут. Горищный и восточнее хут. Подгорный.

. С утра 28 мая дивизия вновь поднялась в атаку, правым флангом достигнув юго-западной окраины хут. Горищный, где была остановлена. С утра 31 мая немцы нанесли сильный контрудар по правому флангу дивизии в районе юго-западной окраины хут. Горищный, где оборонялся 26-й сп, и оттеснили его на юго-западные скаты выс. 71,0. Бои 31 мая носили особенно ожесточенный характер. В течение дня дивизия отразила 7 вражеских атак, и во второй половине дня отбросила прорвавшуюся группу противника от выс. 71,0, вернув утраченные утром позиции на юго-западной окраине хут. Горищный. Отразив контратаку, дивизия прекратила активные боевые действия и перешла к обороне<sup>2</sup>.

---

<sup>1</sup> Из описания боевой деятельности 34 мотосп войск НКВД о наступательных боях в низовьях Кубани с 30 марта по 5 июня 1943 г. // Внутренние войска в Великой Отечественной войне 1941 – 1945 гг. Документы и материалы. М., 1975. С. 459-461.

<sup>2</sup> Из описания боевых действий 26 сп войск НКВД на Кубанском плацдарме с 17 июля 1942 г. по 31 мая 1943 г. // Внутренние войска в Великой Отечественной войне 1941 – 1945 гг. Документы и материалы. М., 1975. С. 422-424.

Действовавшая в районе с. Молдаванское 383-я сд с 27 мая изменила направление главного удара. Прекратив атаки вдоль северной окраины с. Молдаванское, дивизия сосредоточила усилия в направлении выс. 121,3, что к востоку от Молдаванского. После сорокаминутной подготовки дивизия перешла в атаку и с ходу прорвала вражескую оборону, перерезав дорогу Крымская – Молдаванское. Главный удар наносил 691-й сп, понесший наименьшие потери. К 12.00 в районе выс. 121,3 сосредоточились все батальоны 691-го полка, ведя бой за высоту. Вклинившись в оборону врага, 383-я сд поставила в опасное положение гарнизон противника на выс. 114,1, который оказался в полуокружении<sup>1</sup>.

Во второй половине дня противник перешел в контратаку и отбросил 691-й сп от выс. 121,3. Дивизия отошла на исходные позиции. Одним из сильных узлов обороны немцев стал хут. Свобода, который причинял большие неудобства нашим войскам. В атаке 28 мая 3-й батальон 696-го сп удачной атакой овладел хут. Свобода, но в тот же день был выбит из хутора, и окопался в 200 м к северу от окраины. В ночь на 29 мая часть сил 3-го батальона 696-го сп предприняла обходной маневр и со стороны юго-восточной окраины с. Молдаванское внезапно атаковала гарнизон хутора с тыла. После короткого боя населенный пункт был взят. Но удержать его вновь не удалось. Противник ответил рядом контратак, и в очередной раз отбил хут. Свобода. В последующие дни наступления дивизия продолжала попытки прорвать вражескую оборону, но успеха не имела<sup>2</sup>.

242-я гсд продолжала вести бой за овладение выс. 114,1. В первый день наступления 897-й гсп понес очень большие потери и почти не имел личного состава. Для того, чтобы восстановить боеспособность полка, ему были приданы 85-я и 94-я отдельные штрафные роты. До 11 июня с перерывами 242-я гсд вела бои за выс. 114,1, но овладеть ею не смогла. За период боев с 26 мая по 11 июня дивизия захватила 219 винтовок, 16 ручных пулеметов, 1

---

<sup>1</sup> Малкин В.М. На «Голубой линии». Краснодар, 1980. С. 54-58, 136.

<sup>2</sup> Там же. С. 54-58, 136.

станковый пулемет, 3 автомата, 18 пленных. Было уничтожено 767 солдат и офицеров противника, 17 ручных пулеметов, 25 станковых пулеметов, 16 дзотов, 11 блиндажей, 3 самолета<sup>1</sup>.

216-я сд продолжила активные действия в направлении выс. 114,1 и 147,1, частыми атаками беспокоя врага. Два дня, 27 и 28 мая 216-я сд предпринимала попытки наступления, и с 29 мая прекратила боевые действия<sup>2</sup>. Однако 1 июня был вновь получен приказ овладеть выс. 114,1 во взаимодействии с 242-й гсд. С утра 2 июня дивизия перешла в наступление, но после дня безуспешных боев окончательно перешла к обороне<sup>3</sup>.

На левом фланге 56-й армии севернее ст-цы Неберджаевская продолжались бои за выс. 141,7. Оборона на выс. 141,7 была очень прочной, и прорвать ее нашим войскам не удавалось. 328-я сд, которая вела наступление через северо-восточные скаты выс. 141,7 своим правифланговым 1107-м сп, продолжала безуспешные попытки овладеть высотой вплоть до 1 июня, пока не получила приказ прекратить наступление и перейти к обороне<sup>4</sup>.

С юго-востока на выс. 141,7 продолжала безуспешное наступление 83-я гсд. Противник оборонялся на рубеже: северо-восточные скаты выс. 141,7 – выс. 141,7 – щель Глубокий Яр – выс. 151,6 – Неберджаевская. Наиболее тяжелые бои за высоту 141,7 длились с 26 по 28 мая, и затем пошли на спад. За 26-28 мая 83-я гсд потеряла на юго-восточных скатах выс. 141,7 убитыми 213 и ранеными 654 человека. Днем 1 июня, исчерпав боевые возможности, дивизия прекратила боевые действия<sup>5</sup>.

Левый фланг Северо-Кавказского фронта от ст-цы Неберджаевской до побережья Черного моря на протяжении операции оставался неактивен. По состоянию на 31 мая 318-я сд занимала следующее положение: 1337-й сп –

---

<sup>1</sup> ЦАМО РФ. Ф. 1524. Оп. 1. Д. 1. Л. 5.

<sup>2</sup> ЦАМО РФ. Ф. 1485. Оп. 1. Д. 10. Л. 130.

<sup>3</sup> ЦАМО РФ. Ф. 1485. Оп. 1. Д. 11. Л. 1.

<sup>4</sup> ЦАМО РФ. Ф. 1641. Оп. 2. Д. 8. Л. 130.

<sup>5</sup> ЦАМО РФ. Ф. 1346. Оп. 1. Д. 9. Л. 163.

отметка +0,9 юго-восточнее Неберджаевской – выс. 189,0 – выс. 537,6 – выс. 512,0 – северо-восточные скаты г. Долгая; 1-й и 3-й батальоны 1331-го сп – юго-восточные скаты г. Долгая – выс. 276,9 – восточные скаты выс. 424,5; 2-й батальон 1331-го сп – выс. 294,4; 3-й батальон 1339-го сп – выс. 249,6; учебная рота – выс. 104,5; 1-й и 2-й батальоны 1339-го сп – безымянная высота 0,5 км восточнее выс. 555,9 – отметка кам., южнее выс. 555,9 – цементный завод Красный Октябрь<sup>1</sup>.

После прекращения боевых действий советские войска по всему фронту перешли к обороне. Видя бесперспективность новых атак, Ставка приказала впредь до особых указаний войскам 18-й, 56-й и 37-й армий более не предпринимать активных наступательных операций и приводить войска в порядок. На южном фланге советско-германского фронта наступило относительное затишье<sup>2</sup>.

Несмотря на тщательную подготовку, майское наступление на «Голубую линию» окончилось неудачей. Оборонительные возможности немцев были определенно недооценены. Противник, занимая тщательно подготовленные оборонительные позиции, имел лишь ненамного меньшее количество войск и в полтора раза превосходил советские войска по количеству авиации. В общей сложности противник имел в своем распоряжении 1400 самолетов<sup>3</sup>. Широко развитая дорожная сеть с хорошим покрытием позволяла немцам оперативно перебрасывать резервы на угрожаемые участки фронта, создавая в районах контратак численное преимущество. Непрерывная поддержка немецкой авиации, которая в первый же день боев захватила полное господство в воздухе. Единственный шанс, имевшийся в районе прорыва севернее Молдаванского 26 мая, не удалось использовать. Резерв фронта – 11-й гвардейский стрелковый корпус – из-за удаленности его места сосредоточения оказался неспособен вовремя прибыть к месту боев. Позднее, когда немцы ликвидировали прорыв, вводить корпус в бой уже не имело

---

<sup>1</sup> ЦАМО РФ. Ф. 1629. Оп. 1. Д. 24. Л. 65.

<sup>2</sup> Гречко А.А. Битва за Кавказ. М., 1967. С. 341.

<sup>3</sup> Черный В.И. Летчики в боях за Кубань. Краснодар, 1997. С. 39.

смысла. В результате, вместо полного освобождения низовьев Кубани от немецко-фашистских захватчиков, войска Северо-Кавказского фронта имели лишь незначительное продвижение, понеся при этом очень большие потери.

Итогом недельных боев в районе Молдаванское – Киевское стало освобождение населенных пунктов Мелеховский, Благодарный, Горищный, Тамбуловский, Самсоновский и захват стратегически важной высоты 121,4. Противник потерял возможность вести наблюдение за районами развертывания войск 56-й и 37-й армий к востоку от выс. 121,4, напротив, теперь уже вражеские позиции просматривались на значительное удаление. Это, в свою очередь, позволяло контролировать передвижения противника на широком пространстве от с. Киевское до с. Молдаванское и более эффективно оценивать оперативную обстановку на этом важнейшем участке фронта. Продвижение левофланговой ударной группы севернее Неберджаевской составило всего несколько сот метров. После безуспешных недельных боев Совинформбюро днем 30 мая сообщило о приостановлении советского наступления, а 7 июня новый командующий Северо-Кавказским фронтом генерал-полковник И.Е. Петров издал приказ о полном прекращении боевых действий.

#### **2.4 Боевые действия на участке Неберджаевская – Молдаванское – Киевское в июне – августе 1943 года. Прорыв «Голубой линии»**

Прорвать вражескую оборону в мае – начале июня 1943 г. не удалось, войска 56-й и 37-й армий понесли тяжелые потери и нуждались в отдыхе и пополнении. Значение Северо-Кавказского фронта временно отошло на второй план в связи с проводившимися на центральном участке советско-германского фронта, под Курском, крупной оборонительной и наступательной операциями. Накопление резервов шло медленно, что отрицательно сказалось на возможности проведения 56-й и 37-й армиями активных действий. Тем не менее, советским командованием был и

осуществлен ряд боевых операций ограниченного масштаба. Их целью были разведка, сковывание резервов противника и занятие удобных плацдармов перед решающим наступлением.

После прекращения боевых действий войска Северо-Кавказского фронта приступили к перегруппировке. По состоянию на 15 июля положение войск в полосе выс. 114,1 – Самсоновский – Тамбуловский – Горищный – выс. 121,4 выглядело следующим образом. Восточные скаты выс. 114,1 – 5-я и 7-я гвардейские стрелковые бригады. Северо-восточные скаты выс. 114,1 – северо-восточнее хут. Свобода западнее Самсоновский – западная окраина Горищный – 61-я сд. Северная окраина Горищный – южные скаты выс. 121,4 – 2-я гв.сд. Выс. 121,4 – северные скаты выс. 121,4 – 20-я гв.сд.

После длительного затишья в полосе действий Северо-Кавказского фронта Ставка вновь приняла решение провести силами фронта крупную наступательную операцию с целью окончательной ликвидации Кубанского плацдарма. Штаб Северо-Кавказского фронта получил приказ организовать новое наступление на участке Молдаванское – Киевское, там же, где наносился и предыдущий главный удар. 56-й армии была поставлена задача: прорвать оборону противника севернее Молдаванского и развивать наступление в направлении Гладковская – Гостагаевская.<sup>1</sup>

Перед основным наступлением армии была поставлена задача о проведении частной боевой операции по захвату стратегически важной выс. 114,1, которая, глубоко вдаваясь в нашу оборону, исключительно затрудняла маневр советских войск в полосе наступления. В течение 16-19 июля 5-я и 7-я гв.сд совместно с 61-й сд вели ожесточенные бои за выс. 114.1. Высота неоднократно переходила из рук в руки, но удержать ее не удалось<sup>2</sup>.

Тем не менее, операцию по прорыву вражеской обороны было решено не отменять. В новом наступлении в районе с. Молдаванское должны были участвовать три дивизии, свежие 109-я гв.сд, 383-я и 61-я стрелковые

---

<sup>1</sup> Гречко А.А. Битва за Кавказ. М., 1967. С. 342.

<sup>2</sup> ЦАМО РФ. Ф. 1185. Оп. 1. Д. 11. Л. 238-239.



дивизии. В обороне противника также произошли изменения. С фронта была снята понесшая тяжелые потери 101-я гпд, которую сменила свежая 98-я пд. Новая дивизия заняла рубеж обороны в полосе выс. 95,0 – западные скаты выс. 114,1. Саму выс. 114,1 по-прежнему продолжали удерживать части 97-й гпд. Устойчивость немецкой обороны обеспечивала 191-я бригада штурмовых орудий, осуществляя огневую поддержку<sup>1</sup>.

В 5.30 утра 22 июля началась мощная артиллерийская подготовка, после которой войска перешли в атаку. Разгорелись тяжелые бои за первые линии траншей. Итогом первого дня боев стало лишь небольшое вклинение в одну-две траншеи. С наступлением утра 23 июля наступление советских войск продолжилось. На левом фланге 61-я сд 307-м сп на правом фланге незначительно вклинилась во вражескую оборону в юго-восточном направлении. В центре противник потеснил 109-ю гв.сд, и она закрепились вдоль юго-западной окраины хут. Подгорный. Наступавшая на правом фланге 383-я сд продвинуться вперед не смогла, продолжая удерживать первую линию немецких траншей. Днем 24 июля боевые действия еще продолжались, но уже не имели прежнего накала – советские дивизии понесли тяжелые потери и нуждались в отдыхе. К исходу 24 июля наступление было приостановлено<sup>2</sup>.

Командование 56-й армии приняло решение отвести с передовой сильно потрепанную 109-ю гв.сд, и в ночь на 25 июля ее сменила 339-я сд. Остальные дивизии оставались на своих местах. 339-й сд была поставлена задача, развивая наступление в направлении Русское, к исходу дня 26 июля овладеть данным населенным пунктом и выс. 150,2. В 9.30 началась артподготовка и в 10.05 339-я сд перешла в наступление. Ввод в бой свежих сил сразу же сказался на ходе операции, и к середине дня 339-я сд смогла вклиниться на глубину до трех километров в оборону противника, захватив

---

<sup>1</sup> Тике В. Марш на Кавказ. Битва за нефть. 1942/1943. М., 2005. С. 413-414.

<sup>2</sup> ЦАМО РФ. Ф. 1185. Оп. 1. Д. 11. Л. 243.

две линии траншей<sup>1</sup>. В особенно тяжелых условиях пришлось наступать правифланговому 1133-му сп. По наступающим цепям полка немцы открыли шквальный огонь с выс. 95,0 и западных скатов выс. 121,4. Тем не менее, полк овладел первой линией траншей и завязал бой за вторую линию. С выс. 95,0 по боевым порядкам полка открыли огонь немецкие штурмовые орудия и подбили несколько наших танков. Вскоре немцы перешли в контратаку и в течение всего дня в промежутке между первой и второй линиями траншей кипел ожесточенный бой<sup>2</sup>. На левом фланге дивизии противник также упорно оборонялся и, начиная со второй половины дня, перешел к контратакам силами до полка пехоты при поддержке трех «тигров». Сохранить успех не удалось – к исходу дня дивизия была отброшена на исходные позиции. Наступавшие справа и слева 383-я и 61-я стрелковые дивизии успеха не имели<sup>3</sup>.

После нескольких неудачных атак советские войска перешли к жесткой обороне. В боях 26-27 июля только что введенная в бой 339-я сд потеряла убитыми 521 и ранеными 1775 человек. Остальные дивизии понесли еще большие потери<sup>4</sup>.

Одновременно с наступлением в районе Молдаванского командование фронтом приняло решение нанести еще один удар на левом фланге Северо-Кавказского фронта. Предыдущие попытки наступления через выс. 141,7 потерпели неудачу, и новый удар было решено нанести через высоты южнее Неберджаевской и далее на Нижне-Баканскую – Аманат, рассекая оборонительные позиции немцев на отдельные части. Для нового наступления на участке Неберджаевская – выс. 162,1 – выс. 352,0 – г. Долгая были сосредоточены значительные силы: 242-я, 9-я и 83-я горнострелковые

---

<sup>1</sup> Мыщик И.Т. Память о боях на Кубани // Память о боях на Кубани: Сб. ст. Краснодар, 2000. С. 10.

<sup>2</sup> Сакуненко И.В. Бои за Тамань // Память о боях на Кубани: Сб. ст. Краснодар, 2000. С. 74-75.

<sup>3</sup> ГАКК. Ф. Р-807. Оп. 1. Д. 1. Л. 38.

<sup>4</sup> Ужин Н.В. От Миус-фронта до Черного моря // Память о боях на Кубани: Сб. ст. Краснодар, 2000. С. 61.

дивизии, 81-я мсбр и 318-я сд. Положение войск на момент начала наступления выглядело следующим образом: 242-я гсд – восточная окраина Неберджаевской – восточные скаты выс. 162,1; 9-я гсд – вдоль р. Богаго к югу от выс. 162,1; 83-я гсд – северо-восточнее выс. 352,0; 81-я мсбр – юго-восточнее выс. 352,0; 318-я сд – на прежних позициях от восточных и юго-восточных скатов г. Долгая далее на юг до побережья. В полосе наступления противник оборонялся силами 213-го пп 73-й пд и 1-й гпд (румын)<sup>1</sup>.

Начиная с утра 22 июля советские войска в районе Неберджаевской стали вести разведку боем, прощупывая оборону противника. В 6.30 утра 24 июля началась общая артподготовка.

В ночь на 24 июля 890-й и 900-й гсп и 2-й отдельный штрафной батальон 242-й гсд сосредоточились вдоль русла р. Неберджайка для атаки. Контроль над выс. 162,1 мог обеспечить советским войскам надежный обзор всех немецких позиции в окрестностях Неберджаевской и создавал возможность выхода на стратегически важную дорогу Неберджаевская – Мефодиевский. Перерезав дорогу, наши войска лишали противника возможности оперативно маневрировать резервами вдоль главной полосы обороны немцев к югу от Неберджаевской и создавали предпосылки к дальнейшему успешному развитию наступления. Поэтому захват выс. 162,1 стоял первоочередной задачей. В 14.30 3-я и 5-я стрелковые роты 890-го гсп после ожесточенного боя овладели выс. 162,1. Ближайшая задача дня была выполнена, но сил продолжать наступление не осталось, и с вечера 24 июля 242-я гсд перешла к обороне, готовясь к контратакам противника<sup>2</sup>.

Посередине между Неберджаевской и г. Долгая находился один из главных узлов обороны противника – выс. 352,0. Эта высота представляла собой чрезвычайно удобную точку для ведения обороны. В немецких источниках выс. 352,0 получила даже собственное наименование – «Воронье

---

<sup>1</sup> ЦАМО РФ. Ф. 1524. Оп. 1. Д. 1. Л. 8.

<sup>2</sup> ЦАМО РФ. Ф. 1524. Оп. 1. Д. 1. Л. 8.

гнездо»<sup>1</sup>. Перейдя в наступление, некоторые группы дивизии почти сразу достигли первой линии траншей, за которые завязался ближний бой. Уже в 6.50 начались контратаки противника. Стремительной атакой две правифланговые роты 100-го гсп, атаковав через северо-восточные скаты выс. 352,0, овладели высотой<sup>2</sup>.

Столь быстрая потеря стратегически важной выс. 352,0 явилась для врага полной неожиданностью. Успехи 242-й гсд под Неберджаевской также способствовали складыванию для немцев критической ситуации. Фронт немецкой обороны на участке от выс. 352,0 до Неберджаевской зашатался, грозя полностью развалиться. Чтобы не допустить краха обороны, противник стал вводить в бой дивизионные резервы. Из района щель Глубокий Яр – Неберджаевская немцы срочно перебросили на участок прорыва батальон пехоты из резерва 73-й пд. На подходе к передовой батальон разделился на две части, одна группа с ходу атаковала высоту «длинная» (безымянная высота на хребте Долгий в 1 км севернее выс. 352,0), а вторая развернулась вдоль долины р. Липки, имея задачу не допустить выхода советских войск на дорогу Неберджаевская – Мефодиевский<sup>3</sup>.

Таким образом, к исходу дня в полосе советского наступления образовалось два района особенно ожесточенных боевых действий – район выс. 352,0 и южная окраина ст-цы Неберджаевская с прилегающей выс. 162,1. В последующие дни основные события разворачивались именно там.

На следующий день, 25 июля, боевые действия под Неберджаевской разгорелись с новой силой. Немцы отчаянно сопротивлялись, часто переходя в контратаки – в полосе наступления дивизии за день было отбито 5 контратак. Несмотря на все усилия, 242-я гсд продвижения не имела. Ее потери за день составили 105 человек убитыми и 228 ранеными. Противник потерял убитыми 166 солдат и офицеров<sup>4</sup>.

---

<sup>1</sup> Тике В. Марш на Кавказ. Битва за нефть. 1942/1943. М., 2005. С. 416-417.

<sup>2</sup> ЦАМО РФ. Ф. 1346. Оп. 1. Д. 10. Л. 23.

<sup>3</sup> Там же. Л. 23.

<sup>4</sup> ЦАМО РФ. Ф. 1524. Оп. 1. Д. 21. Л. 357.

Оборонявшиеся к югу от выс. 162,1 румынские части под давлением 9-й гсд и обходящих их справа и слева частей 242-й и 83-й горнострелковых дивизий, оставили позиции и начали отход в северо-западном направлении. Воспользовавшись этим, 9-я гсд заняла оставленные румынами позиции и вела бой с аррьергардом противника на западных скатах хребта<sup>1</sup>.

Ситуация под Неберджаевской серьезно беспокоила немецкое командование. К 25 июля все резервы были исчерпаны, а наступление советских войск не ослабевало. В связи с этим было принято решение о переброске дополнительных сил с Таманского полуострова. В ночь на 26 июля в Неберджаевскую автотранспортом были переброшены 420-й и 421-й пехотные полки 125-й пд<sup>2</sup>. По донесениям разведки в ночь на 26 июля в Неберджаевскую прибыло около 300 автомашин с пехотой. Получив подкрепления, со второй половины дня 26 июля немцы перешли к контратакам. Тяжелые бои в окрестностях Неберджаевской продолжались еще несколько дней<sup>3</sup>. Обе стороны были сильно измотаны, и накал боевых действий начал спадать. Одну из последних попыток вернуть контроль над выс. 352,0 немецкое командование предприняло 30 июля, предприняв две безуспешные атаки. Не добившись успеха, противник обрушил на высоту сильный огневой налет, по всей видимости стремясь предотвратить возможную контратаку советских частей<sup>4</sup>.

Итогом недельных боев под Неберджаевской стало значительное, до 5 км, вклинение советских войск во вражескую оборону. По состоянию на 1 августа наши части занимали положение: юго-восточная окраина Неберджаевской – восточные скаты выс. 162,1 – опушка леса 1 км южнее Неберджаевской – северо-западные скаты выс. 352,0 – выс. 352,0 – восточные и юго-восточные скаты г. Долгая. Но выполнить основную задачу

---

<sup>1</sup> ЦАМО РФ. Ф. 1346. Оп. 1. Д. 10. Л. 28.

<sup>2</sup> ЦАМО РФ. Ф. 1524. Оп. 1. Д. 1. Л. 9.

<sup>3</sup> ЦАМО РФ. Ф. 1346. Оп. 1. Д. 10. Л. 31.

<sup>4</sup> Исторические записки. Документы из фондов музея-заповедника. Новороссийск, 2014. С. 71.

– прорвать главную полосу обороны и развить наступление на Таманский полуостров, выполнить не удалось. Наши войска понесли значительные потери, которые, однако, компенсировались занятием плацдарма за горным хребтом южнее Неберджаевской, удобным для дальнейшего наступления. Боевые действия 24-31 июля оказались очень тяжелыми и для немцев. В отличие от предыдущих крупных боев, противник, вопреки обыкновению, не смог восстановить прежнюю линию обороны. Немцам едва хватило сил остановить советское наступление под Неберджаевской, для чего были задействованы значительные резервы, снятые с других участков фронта. О том, чтобы разгромить советские войска и отбросить их на исходные рубежи, не могло быть и речи. В боях под Неберджаевской были полностью разгромлены 1-й, 2-й и 23-й батальоны 1-й гпд (румын), а 213-й пп 73-й пд, 420-й и 421-й пехотные полки 125-й пд понесли серьезные потери. В ходе наступления нашим войскам удалось прорвать очень сильный оборонительный рубеж на хребте между выс. 162,1 и 352,0, и овладеть важным узлом обороны – выс. 352,0. В бою за выс. 352,0 25 июля пал смертью храбрых парторг 3-го батальона 81-й мсбр Григорий Семенович Овчинников, закрыв грудью вражеский дзот. За свой подвиг Г.С. Овчинников был удостоен звания Героя Советского Союза посмертно<sup>1</sup>.

В районе южной окраины Неберджаевской 242-я гсд не смогла удержать очень важную для нас выс. 162,1, из-за чего пришлось оставить большую часть занятой территории ст-цы и закрепиться на юго-восточной окраине. Тем не менее, тактическое положение левого фланга 56-й армии было значительно улучшено.

После окончания боев 22-31 июля на Голубой линии наступило непродолжительное затишье. Войска левого крыла Северо-Кавказского фронта производили перегруппировку. У с. Молдаванское 339-я сд по окончании боевых действий сдала участок обороны занимавшей его ранее 109-й гв.сд и вышла в резерв. В ночь на 4 августа 339-я сд вновь вернулась на

---

<sup>1</sup> Кубань в Великой Отечественной... 1941–1945. Краснодар, 2000. С. 150.

передовую, сменив 109-ю гв.сд и 383-ю сд в полосе: северная окраина Свобода – западная окраина Подгорный – западнее Тамбуловский – западная окраина Горищный<sup>1</sup>.

По состоянию на утро 7 августа положение войск левого крыла Северо-Кавказского фронта выглядело следующим образом: 318-я сд – цемзавод «Октябрь» – восточные скаты выс. 555,9 – восточные скаты выс. 424,5 – восточные скаты выс. 276,9 – восточные скаты г. Долгая; 81-я мсбр – юго-восточные скаты выс. 352,0; 83-я гсд – выс. 352,0 – выс. «круглая» (безымянная высота на хребте Долгий 0,5 км севернее выс. 352,0); 9-я гсд – северо-западные скаты выс. 352,0 – опушка леса 1 км южнее Неберджаевской – южные скаты выс. 162,1; 242-я гсд – восточные скаты выс. 162,1 – юго-восточная и восточная окраины Неберджаевской – юго-восточные скаты выс. 141,7; 328-я сд – восточные и северо-восточные скаты выс. 141,7; 216-я сд – восточная окраина Верхний Адагум (западный) – 1 км восточнее выс. 195,5; 2-я гв.сд – западная окраина Нижне-Греческий – западная окраина Шаповалова; 32-я гв.сд – западная окраина Шаповалова – восточные скаты выс. 114,1; 257-я сд – северные скаты выс. 114,1; 61-я сд – северо-западные скаты выс. 114,1 – северная окраина Свобода; 339-я сд – северная окраина Свобода – западная окраина Подгорный – западная окраина Горищный.

После недельного перерыва советские войска вновь попытались вклиниться во вражескую оборону. На этот раз направление главного удара было изменено. По замыслу командования, новый удар наносился силами 56-й армии южнее с. Молдаванское через высоты 167,4 и 195,0. Основной целью операции был прорыв главной полосы обороны, и овладение населенными пунктами Горно-Веселый и Ленинское. Успех операции позволял осуществить обход сильно укрепленного узла обороны – с. Молдаванское – с юга. После блокирования Молдаванского путь на запад для советских войск был по существу открыт – к западу от с. оборона противника была значительно слабее. Для проведения операции на участке предстоящего

---

<sup>1</sup> ГАКК. Ф. Р-807. Оп. 1. Д. 1. Л. 39.

прорыва были сосредоточены 11-й гвардейский стрелковый корпус в составе 2-й, 32-й и 55-й гвардейских стрелковых дивизий и 216-я сд 10-го стрелкового корпуса. На других участках фронта войска наносили вспомогательные удары для отвлечения сил и внимания противника от основного направления. Наступление было назначено на 7.00-7.30 утра 7 августа 1943 г.

В 7.00 утра после часовой артиллерийской подготовки советские дивизии перешли в атаку. 2-я гв.сд овладела выс. 167,4, и продолжала развивать наступление в направлении с. Ленинское. По итогам первого дня боев определился и главный район боевых действий – участок 2-й гв.сд. С утра 8 августа 6-й и 15-й гвардейские сп вновь перешли в наступление и овладели селом Ленинское, продолжая расширять прорыв. Для развития успеха командир дивизии ввел в бой находившийся в резерве 1-й гв.сп. Глубокое вклинение дивизии привело к кризису в немецкой обороне. Отбивавшие атаку за атакой фланговые подразделения 97-й гпд и 9-й пд быстро теряли боеспособность и откатывались назад. Чтобы исправить создавшуюся критическую ситуацию, немецкое командование бросило в бой все имевшиеся резервы 97-й горнопехотной и 9-й пехотной дивизий. Сильнейший удар по флангам вклинившейся группы советских войск поставил 2-ю гв.сд в тяжелое положение. К исходу дня, в результате немецкого контрудара дивизия была отброшена на рубеж: курган – выс. 167,4 – западная окраина Нижне-Греческий, где закрепились<sup>1</sup>.

С утра 9 августа последовала новая атака немцев силами 24 танков и большого количества пехоты. Противник стремился отбросить советские войска на исходные позиции и вновь занять выс. 167,4. Весь день шел тяжелый бой, но дивизия удержалась на своих позициях. На следующий день контратаки противника продолжились. Убедившись в прочности советской обороны, немцы прекратили контратаки и окопались по восточной окраине с. Ленинское. Все атаки врага были успешно отбиты, но о продолжении

---

<sup>1</sup> Терехов А.В., Скирдо М.П., Миронов А.К. Гвардейская Таманская. М., 1972. С. 149-153.



наступления не могло быть и речи – 2-я гв.сд израсходовала наступательный потенциал. Для продолжения наступления командир 11-го гвардейского стрелкового корпуса принял решение ввести в бой свежую 55-ю гв.сд, которая в ночь на 11 августа сменила части 2-й гв.сд и изготовилась к наступлению. Перейдя в атаку, части дивизии завязали бой за с. Ленинское. На острие удара наступал 166-й гв.сп. Первыми в с. ворвались 1-я стрелковая рота старшего лейтенанта Желтухина, 2-я стрелковая рота старшего лейтенанта Бабина и 4-я стрелковая рота старшего лейтенанта Усольцева. Несмотря на ввод в бой свежей дивизии, овладеть Ленинским не удалось. По итогам боев с 7-го – 10-е августа 2-я гв.сд овладела пятью линиями траншей, прорвав оборону противника на глубину до двух километров. Противник потерял убитыми и ранеными до 1500 солдат и офицеров, 5 танков, 12 орудий и 37 пулеметов. Был разгромлен 2-й батальон 1-й гпд (румын). 116-й пп 9-й пд понес тяжелые потери. Сдав боевой участок, 2-я гв.сд перешла в резерв корпуса<sup>1</sup>.

Таким образом, выполнить основную задачу по прорыву обороны противника в направлении Ленинское советские войска не смогли. Система оборонительных позиций противника, которая совершенствовалась много месяцев, оказалась слишком прочной. Тем не менее, операцию нельзя назвать неудачной. В ходе боев 7-9 и 12 августа войска 11-го гвардейского стрелкового корпуса сумели овладеть одним из важных узлов обороны противника – выс. 167,4. В результате советского наступления в немецкой обороне образовалось значительное вклинение в форме треугольника с вершинами: западная окраина хут.Нижне-Греческий – восточная окраина с. Ленинское – восточные скаты выс. 114,1. Появившийся выступ был удобен для проведения дальнейших операций, откуда вскоре наши войска перешли в последнее, решающее наступление, и погнало противника к берегу Керченского пролива.

---

<sup>1</sup> Терехов А.В., Скирдо М.П., Миронов А.К. Гвардейская Таманская. М., 1972. С. 149-153.

Наступление 7-12 августа стало последней из операций войск Северо-Кавказского фронта, проведенных летом 1943 г. Длительный период противостояния на Голубой линии заканчивался и к середине сентября, в результате очередного наступления советских войск противник начал отход. Менее месяца спустя Таманский плацдарм немецких войск был окончательно ликвидирован.

За летний период войска 37-й, 56-й и 18-й армий на левом крыле Северо-Кавказского фронта провели три крупных наступательных операции, которые, впрочем, были подготовлены значительно слабее последнего майского наступления и были предприняты лишь по прямому указанию Ставки. В целом противостояние на Голубой линии летом 1943 года носило осадный характер. Фронту требовались весьма значительные силы и средства для обеспечения окончательного прорыва немецкой обороны, которые были получены лишь к концу лета, и началась подготовка операции по окончательному вытеснению противника с Таманского полуострова.

В результате наступления войск Южного фронта на юге Украины 30 августа был освобожден город Таганрог. Немецкие войска в Крыму могли быть отрезаны от основных сил. Серьезная нехватка войск и сложившееся на южном фланге советско-германского фронта опасное положение вынудило немецкое командование начать подготовку к эвакуации 17-й армии с Таманского полуострова. Противник находился в нерешительности и не знал, когда Крым может быть отрезан от главных сил. В зависимости от дальнейшего развития ситуации штабом 17-й армии было разработано два плана эвакуации немецких войск, «Кримхильда» и «Брунгильда». Согласно плану «Кримхильда» эвакуация должна была быть проведена за 10-12 недель с полным вывозом имущества вермахта, всех материальных ценностей и значительной части местного населения. По плану «Брунгильда» был предусмотрен ускоренный вариант эвакуации, за 38 дней с вывозом большей части военного имущества и уничтожением всех значимых с военной и промышленной точки зрения объектов и грузов. Предварительно днем

эвакуации было названо 7 сентября, однако до самого начала советского наступления окончательный день начала эвакуации не был назван<sup>1</sup>.

Успехи советских войск на юге Украины также повлияли и на действия Северо-Кавказского фронта. Становилось ясно, что противник вскоре начнет отвод своих войск в Крым для усиления обороны полуострова и группировки немецких войск на северном побережье Азовского моря. Необходимо было помешать отходу и уничтожить 17-ю немецкую армию. Освободившиеся силы предполагалось использовать для высадки на Керченский полуостров и усиления советских войск на других фронтах. С этой целью командованием Северо-Кавказского фронта был разработан план Новороссийской наступательной операции. Согласно плану операции, войска 18-й армии ударами с плацдарма у Мысхако и севернее Новороссийска с одновременной высадкой морского десанта в порту Новороссийска должны были сломить вражескую оборону и овладеть городом и портом Новороссийск. Лишение врага его южной фланговой опоры ставило под угрозу всю систему обороны «Голубой линии». От 18-й армии в горах севернее Новороссийска должны были участвовать часть сил 318-й сд и 89-я сд. Войска 56-й и 9-й армий должны были находиться в состоянии готовности и в случае успеха 18-й армии в Новороссийске перейти в общее наступление<sup>2</sup>.

К 1 сентября в результате многочисленных перестановок положение советских войск в полосе от Новороссийска до шоссейной дороги Крымская – Варениковская выглядело следующим образом. На левом фланге Северо-Кавказского фронта от цемзавода «Октябрь», по восточным скатам высот 555,9 – 424,5 – 276,9 до северо-восточных скатов г. Долгая по-прежнему продолжала занимать оборону 318-я сд 18-й армии. На участке от выс. 352,0 до выс. 162,1 с передним краем вдоль опушки леса южнее Неберджаевской – 9-я гсд 56-й армии. От юго-восточной окраины Неберджаевской до юго-восточных скатов выс. 141,7 – 20-я гсд. Восточные скаты выс. 141,7 – 242-я

---

<sup>1</sup> Тике В. Марш на Кавказ. Битва за нефть. 1942/1943. М., 2005. С. 420.

<sup>2</sup> Гречко А.А. Битва за Кавказ. М., 1967. С. 359-360.

гсд. От слияния рек Неберджайка и Баканка до восточной окраины хут. Верхний Адагум (западный) – 83-я гсд, обеспечивая правый фланг 3-го горно-стрелкового корпуса. Правым соседом стала 55-я гв.сд, занимая оборону: 0,5 км восточнее выс. 195,5 – восточная окраина с. Ленинское. Далее, восточнее хут. Вышка – восточные скаты выс. 114,1 – 339-я сд. Северные скаты выс. 114,1 – северная окраина хут. Свобода – хут. Подгорный – 383-я сд. Западнее хут. Тамбуловский – западная окраина хут. Горичный – 317-я сд. На выс. 121,4 – 395-я сд.

Перед началом крупномасштабных боевых действий штаб 56-й армии принял решение провести частную наступательную операцию силами 55-й гв.сд с целью захвата выс. 195,5. Успех операции решал одну из ключевых проблем в предстоящем наступлении. Выс. 195,5, наряду с высотами 114,1, 121,4, 141,7 и другими представляла собой один из основных узлов обороны противника на переднем крае. В 9.00 1 сентября после сорокаминутной артподготовки 55-я гв.сд перешла в атаку, однако овладеть высотой не смогла<sup>1</sup>.

Главную роль на первом этапе сентябрьского наступления Северо-Кавказского фронта предстояло выполнить войскам 18-й армии. Накануне наступления 18-я армия получила пополнение и была усилена дополнительными огневыми средствами. Всего для участия в операции по освобождению Новороссийска 18-я армия имела более 800 орудий и минометов, и свыше 220 единиц реактивной артиллерии. Авиационное прикрытие обеспечивали около 150 самолетов авиации Черноморского флота и 4-й воздушной армии. Армия наносила три взаимосвязанных удара: с плацдарма Мысхако; через район цементных заводов; десант в порту Новороссийска<sup>2</sup>.

Согласованный удар с трех направлений поставил обороняющие Новороссийск немецкие части в очень тяжелое положение. В течение пяти

---

<sup>1</sup> ЦАМО РФ. Ф. 1172. Оп. 1. Д. 21. Л. 120-121.

<sup>2</sup> Гречко А.А. Битва за Кавказ. М., 1967. С. 363.

дней в городе шел ожесточенный бой. Не выдержав давления, с утра 15 сентября противник начал покидать город. Немецкое командование было ошеломлено скоростью развития событий в Новороссийске. Были исчерпаны все резервы, и обороняться противнику стало нечем. Поражение немецких войск под Новороссийском привело к кризису во вражеской обороне на Голубой линии – фронт фактически обрушился<sup>1</sup>. В связи с этим, противник был вынужден принять решение о срочной эвакуации всей 17-й армии на Крымский полуостров. По признанию немецких историков, решающим фактором в начале эвакуации 17-й армии стало именно успешное советское наступление, а не заранее согласованный отход. В своем монументальном исследовании «Марш на Кавказ. Битва за нефть» немецкий историк В. Тике прямо указывает: «По срокам план «Кримхильда» выполнить уже не удавалось. Был принят план «Брунгильда»<sup>2</sup>.

В связи с успешным началом боев в Новороссийске, 56-я и 9-я армии Северо-Кавказского фронта усилили подготовку к наступлению. Уже с 9 сентября на отдельных участках фронта некоторые дивизии приступили к разведке боем. Разведка боем была проведена в районе с. Молдаванское, у хутора Вышка, в районе г. Долгая.

Активные действия 56-й и 9-й армий тревожили противника, не давали ему снимать дополнительные силы с других участков фронта, и направлять на помощь гарнизону Новороссийска. 18-я армия продолжала теснить немецкие войска. День 13 сентября стал переломным в сражении за Новороссийск. Чтобы использовать создававшееся благоприятное положение, командующий Северо-Кавказским фронтом отдал штабам 56-й и 9-й армий приказ начинать общее наступление. Войска 9-й армии перешли в наступление 12 сентября, войска 56-й армии 14 сентября<sup>3</sup>.

---

<sup>1</sup> Абрамов Е.П. Морская пехота в Великой Отечественной войне 1941–1945 гг. Дис... д-ра ист. наук. СПб., 2007. С. 289.

<sup>2</sup> Тике В. Марш на Кавказ. Битва за нефть. 1942/1943. М., 2005. С. 423.

<sup>3</sup> Гречко А.А. Битва за Кавказ. М., 1967. С. 381.

В целом, за два дня боев 56-я армия не смогла выполнить первоочередную задачу по прорыву вражеской обороны, но она отвлекла значительные силы противника, не позволив перебросить крайне необходимые резервы под Новороссийск и закрыть бреши в обороне. Совместные усилия 18-й, 56-й и 9-й армий вынудили противника начать общее отступление.

В ночь на 16 сентября немцы начали отход. Как только было обнаружено, что противник оставил свои позиции, войска 56-й армии приступили к преследованию. На правом фланге армии в наступление перешел 11-й гвардейский стрелковый корпус. Менее чем за сутки, с 24.00 15 сентября и до наступления ночи 16 сентября части корпуса продвинулись на 12 км. Наступление сдерживали арьергардные отряды противника и сильный огонь артиллерии<sup>1</sup>.

Южнее, на Молдаванское, наступали 383-я и 339-я стрелковые дивизии 13-го стрелкового корпуса. В отличие от соседей справа, которые всю ночь продвигались вперед, 383-я сд перешла к преследованию противника только на рассвете. К исходу дня части корпуса вели бои на рубеже Подгорный – Ново-Крымский – Прохладный<sup>2</sup>.

Вдоль шоссе на дороге Крымская – Новороссийск перешел в наступление 3-й горно-стрелковый корпус. Преследуя отходящего противника, и ведя бои с его арьергардными заслонами, части корпуса к исходу дня достигли рубежа: восточные скаты выс. 160,6 – восточная окраина Добровольческий – восточная окраина Сырничный – западные скаты выс. 291,9 – Аманат<sup>3</sup>.

На рассвете 16 сентября к преследованию противника приступила 89-я сд 18-й армии. Дивизия прорвала оборону противника на рубеже: выс. 162,1 – выс. 352,0 – г. Долгая – выс. 276,9 – северо-восточные скаты г. Сахарная Голова и продолжала двигаться в общем направлении на Верхне-Баканский.

<sup>1</sup> ГАКК. Ф. Р-807. Оп. 1. Д. 3. Л. 125.

<sup>2</sup> Малкин В.М. На Голубой линии. Краснодар, 1980. С. 140, 144-145, 148.

<sup>3</sup> ЦАМО РФ. Ф. 1346. Оп. 1. Д. 10. Л. 154-155.

В бою за г. Долгая пал смертью храбрых Унан Макичевич Аветисян. За свой последний бой он был удостоен звания Героя Советского Союза посмертно. К 23.00 16 сентября части дивизии достигли рубежа: выс. 520,6 – 1 км юго-восточнее «кам» - 2 км восточнее выс. 445,9, выйдя на ближние подступы к Верхне-Баканскому<sup>1</sup>.

За сутки боев советские войска продвинулись на расстояние от 10 до 20 км, освободив большое количество населенных пунктов, в том числе, такие крупные, как Нижне-Баканская, Неберджаевская, Молдаванское, Нижне-Греческий (Ново-Крымский), Русское и др. Противник остановился на промежуточном рубеже обороны по линии высот и населенных пунктов: Ильичевский – 163,0 – 145,5 – 270,3 – 160,6 – 350,2 – Сырничный – 245,5 – 219,9 – 462,9 – 445,9, где оказал серьезное сопротивление, стремясь выиграть время для отвода основных сил на Таманский полуостров.

С утра 17 сентября боевые действия возобновились. Войска 11-го гвардейского корпуса продолжали вести бои на склонах высот по восточному берегу р. Псиф<sup>2</sup>. Южнее продолжал действовать 13-й стрелковый корпус. Правофланговая 383-я сд стремительно продвигалась вперед, и в ночь на 18 сентября подошла к станции Гладковской, значительно опережая своих соседей справа. Части противника, оборонявшиеся перед фронтом 11-го гвардейского стрелкового корпуса, оказались в трудном положении, попав под угрозу окружения, в результате чего тоже начали отход на следующую линию обороны<sup>3</sup>.

К 23.00 части левофланговой 339-й сд находились на следующих рубежах: западная окраина клха им. Сталина – 1 км восточнее выс. 189,9 – 0,7 км западнее стыка дорог, что 0,8 км южнее клха им. Сталина<sup>4</sup>. 3-й горно-

---

<sup>1</sup> ЦАМО РФ. Ф. 1251. Оп. 1. Д. 2. Л. 5, 13.

<sup>2</sup> ГАКК. Ф. Р-807. Оп. 1. Д. 3. Л. 132.

<sup>3</sup> Малкин В. М. На «Голубой линии». Краснодар, 1980. С. 149, 153-155, 161.

<sup>4</sup> ЦАМО РФ. Ф. 1656. Оп. 1. Д. 83. Л. 7.

стрелковый корпус к исходу дня овладел населенными пунктами Первомайский и Сырничный, продолжая двигаться в западном направлении<sup>1</sup>.

Южнее участка дороги Нижне-Баканская – Верхне-Баканский на рубеже высот 248,1 – г. Острая – выс. 445,9 продолжала вести бой 89-я сд 18-й армии, стремясь прорваться к Верхне-Баканскому. Противник в полосе дивизии оборонялся очень стойко, и взломать его оборону удалось лишь 19 сентября<sup>2</sup>.

В целом, за 17 сентября советские войска продвинулись лишь незначительно, ведя упорные бои по прорыву промежуточной полосы вражеской обороны. Наибольшего успеха удалось достичь войскам правого фланга 56-й армии северо-западнее Гладковской, где противник понес столь тяжелые потери, что был вынужден оставить обороняемый рубеж на сутки раньше запланированного<sup>3</sup>.

В течение дня боев 18 сентября советские войска успешно продвигались вперед, в результате чего на правом фланге 56-й армии в районе Новопокровский – Аккерманка – Согласие – Гладковская – Бедняцкий – Харлампиевский образовался значительный изгиб фронта. Немецкие войска не выдерживали заданных командованием темпов отступления, ранее запланированного отходя на новые рубежи обороны. Оборонительный рубеж в районе Гладковской, в немецких источниках известный как «рубеж Герно», был оставлен противником еще в ночь на 18 сентября. В течение всего дня 18 сентября 383-я и 339-я стрелковые дивизии и часть сил 242-й гсд вели бои против 560-го батальона специального назначения, оставленного немцами в качестве прикрытия<sup>4</sup>.

Значительная часть батальона погибла, но он сумел продержаться наши войска у Гладковской до вечера 18 сентября. К наступлению ночи ст-ца Гладковская была освобождена. В оперативной сводке штаба 18-й армии за

---

<sup>1</sup> ЦАМО РФ. Ф. 1346. Оп. 1. Д. 10. Л. 154.

<sup>2</sup> ЦАМО РФ. Ф. 1251. Оп. 1. Д. 2. Л. 5.

<sup>3</sup> Тике В. Марш на Кавказ. Битва за нефть. 1942/1943. М., 2005. С. 423.

<sup>4</sup> Там же. С. 423-424.



18 сентября отмечалось: «Наши войска, наступая на Кубани и западнее Новороссийска, с боями овладели сильными узлами сопротивления противника Киевское, Молдаванское, Неберджаевская, Батарейный, Гладковская, Ново-Крымский, Нижне-Баканская, Гайдук, Владимировка, Глебовка, Южная Озерейка, Абрау-Дюрсо. Войска Северо-Кавказского фронта, овладев городом и портом Новороссийск, продолжали наступление и заняли несколько населенных пунктов. В ожесточенных боях уничтожено до 1500 гитлеровцев, 12 немецких танков, 40 орудий и 53 миномета ... По неполным данным, захвачено 30 танков и самоходных орудий, 68 полевых орудий, 10 паровозов, 100 вагонов, несколько складов с боеприпасами и другие трофеи»<sup>1</sup>.

Юго-восточнее ст-цы Варениковской для противника складывалось все более тяжелое положение. Противник продолжал удерживать станицу Верхне-Баканская и пер. Волчьи Ворота, не давая советским войскам спуститься в обширную холмистую долину в районе Красно-Медведовская – Натухаевская. Условия местности севернее пер. Волчьи Ворота позволяли использовать значительное количество танковых соединений. Немцы не были уверены, что им удастся сдержать наступление советских танков, поэтому они до последней возможности стремились продержать наши войска в горном районе, давая возможность отойти на Таманский полуостров возможно большему количеству своих частей.

В наступлении 19 сентября активизировались левофланговые соединения Северо-Кавказского фронта. На левом фланге 20-я гсд 3-го горно-стрелкового корпуса стремительно подвинулась вперед и глубоко вклинилась во вражескую оборону, овладев хут. Греко-Майский. В лесах северо-восточнее Верхне-Баканского образовался крупный выступ, занятый

---

<sup>1</sup> Павловский Н.О., Солнцев И.А. Бой за Новороссийск. Краткий оперативно-тактический очерк // Подвиг Новороссийска: Сб. док. и материалов. Новороссийск, 1974. С. 210.

войсками противника, который немцы продолжали удерживать до последней возможности<sup>1</sup>.

На правом фланге 18-й армии 89-я сд 19 сентября прорвала линию «Зигфрида» и овладела сильно укрепленным узлом обороны хут. Верхне-Баканский. Этим же днем войска 18-й армии овладели пер. Волчьи Ворота, вышли на оперативный простор и развивали наступление на Красно-Медведовскую и Анапу. Немецкая оборона трещала по швам<sup>2</sup>.

Почувствовав слабинку, 56-я армия еще более усилила нажим. Наступая в течение всего дня и вечера, 32-я гв.сд глубокой ночью, в 2.40 21 сентября овладела хут. Новопокровский<sup>3</sup>. Южнее 383-я сд вела тяжелый бой за хут. Аккерманка. Сломив сопротивление противника в районе хут. Аккерманка, 691-й и 694-й полки из состава дивизии продолжали развивать наступление и овладели южной частью хут. Новопокровский и вышли на подступы к хут. Школьный<sup>4</sup>.

3-й горно-стрелковый корпус также активизировал свои действия. В течение всего дня 20 сентября 242-я гсд 890-м, 897-м и 900-м горнострелковыми полками вела наступательные действия в направлении высот 216,1 и 254,2. Несмотря на все усилия, овладеть высотами не удалось, но во время их обороны противник понес тяжелые потери и держался из последних сил<sup>5</sup>. 83-я гсд продолжала успешное наступление. С боем продвигаясь вперед, к исходу дня 19 сентября части дивизии овладели хуторами Дегтев, Дружный и выс. 165,2<sup>6</sup>.

На левом фланге 3-го горно-стрелкового корпуса 20-я гсд после боя за Греко-Майский начала развивать наступление в направлении выс. 450,4 и выс. 442,9. Подвижный отряд 20-й гсд, выйдя на оперативный простор, совместно с 256-м сп 89-й сд 18-й армии овладел совхозом № 9 (скот) в 2 км

---

<sup>1</sup> ЦАМО РФ. Ф. 1089. Оп. 1. Д. 10. Л. 249.

<sup>2</sup> ЦАМО РФ. Ф. 1251. Оп. 1. Д. 2. Л. 5.

<sup>3</sup> ЦАМО РФ. Ф. 1118. Оп. 1. Д. 1. Л. 23.

<sup>4</sup> Малкин В. М. На «Голубой линии». Краснодар, 1980. С. 162.

<sup>5</sup> ЦАМО РФ. Ф. 1524. Оп. 1. Д. 22. Л. 3.

<sup>6</sup> ЦАМО РФ. Ф. 1346. Оп. 1. Д. 10. Л. 165.

юго-восточнее ст-цы Натухаевская, глубоким охватом обходя еще находящиеся в горах немецкие части. После овладения совхозом № 9 подвижный отряд получил новую задачу – наступая из района выс. 163,6 в направлении западных скатов выс. 450,4, выйти в тыл противнику, и совместно с 174-м гсп овладеть выс. 450,4. Стремясь избежать окружения, немецкие части начали отход<sup>1</sup>.

Совместные усилия 18-й и 56-й армий поставили немецкие войска в критическое положение. Оборона противника была прорвана по многим направлениям – особенно тяжелое для немцев положение складывалось на анапском направлении. Войска в горнолесном массиве между поселком Верхне-Баканским и Варениковской находились под угрозой окружения. В целом на левобережье Кубани складывалась весьма серьезная ситуация. Учитывая создавшееся положение, немецкое командование приняло решение об отводе 5-го и 44-го армейских корпусов на рубеж «Хаген». Одновременно севернее Кубани на рубеж «Хаген» отходили части 49-го горно-пехотного корпуса. В ночь на 21 сентября все три корпуса отошли на новый рубеж обороны, проходивший по линии: севернее Су-Псех – северо-западнее Натухаевской – восточная окраина Гостагаевской – Школьный – Чекон – курган Семибратный – Темрюк – Голубицкая<sup>2</sup>.

Советские войска на большем участке фронта вышли из горного района и продолжали наращивать силу своих ударов. Освобождение Таманского полуострова стало делом ближайшего времени. Уже 21 сентября была освобождена Анапа. 26 сентября немцы были отброшены на правый берег Кубани. К утру 9 октября Таманский полуостров был полностью очищен от немецко-фашистских захватчиков.

Наступательный период, начавшийся в первых числах января 1943 года, завершился 9 октября 1943 года полным изгнанием немецких войск с территории Краснодарского края. Данный период включает в себя несколько

---

<sup>1</sup> ЦАМО РФ. Ф. 1089. Оп. 1. Д. 10. Л. 246.

<sup>2</sup> Тике В. Марш на Кавказ. Битва за нефть. 1942/1943. М., 2005. С. 424.

крупных наступательных операций, предпринятых советским командованием с целью прорыва вражеской обороны и ликвидации таманского плацдарма противника. Наступательный период характеризовался тяжелейшими боями и большими потерями с обеих сторон в людях и технике.

Зимние наступательные операции войск 47-й армии 12–16 января, 26 января – 5 февраля, 12–16 февраля, 19–28 февраля в целом следует признать неудачными. Это связано с рядом факторов, повлиявших на отрицательный исход операций. Во-первых, противник имел более трех месяцев на подготовку оборонительных позиций. В итоге, по донесениям штабов наступающих частей по результатам боевых действий, советские войска столкнулись с хорошо развитым в инженерном отношении оборонительным рубежом, оснащенном многослойной сетью минных полей и лесных завалов, пристрелянными секторами обстрела пулеметных точек, минометных и артиллерийских батарей. В силу горных условий наибольшее применение с обеих сторон нашли минометные батареи. По сводкам штабов бригад и дивизий 47-й армии, атаки советской пехоты нередко срывались немецкой артиллерией уже в момент их возникновения. На первоначальном этапе, до тех пор, пока боевые действия велись в лесистой части горного массива южнее станиц Абинской – Крымской, ограниченное применение находила авиация. В дальнейшем, с переходом боевых действий на открытые участки, авиация становится одним из доминирующих факторов, сказывающихся на исходе боевых операций для обеих сторон. Во-вторых, незадолго до первого советского наступления в горах начались затяжные дожди, что, вкупе с крайне слабой дорожной сетью тылов советских войск фактически парализовало переброску резервов, боеприпасов и в первую очередь артиллерии. Вновь прибывавшие на фронт советские соединения, например, 242-я гсд, прибывали на передний край совершенно без артиллерии, имея лишь личное стрелковое оружие.

С выходом советских войск к ст-це Крымской, 56-я армия столкнулась с новым, особо укрепленным оборонительным рубежом. В результате

ожесточенных боев 4 – 6 апреля, 14 – 16 апреля, 29 апреля – 4 мая ст-ца Крымская была освобождена. В неудаче первого и второго наступлений на Крымскую в очередной раз значительно сказался фактор погоды. Начавшиеся проливные дожди привели к вздутию горных рек, что крайне затруднило подготовку и проведение наступательных операций. Лишь в результате третьего наступления, начавшегося 29 апреля, накопив резервы и сосредоточив необходимые огневые средства, войскам 56-й армии удалось прорвать немецкую оборону. В значительной степени этому способствовал сохраненный и своевременно введенный в бой резерв – 1-я осд ВВ НКВД. Имея численный состав около 15000 активных штыков, и введенная в бой на узком участке фронта, дивизия создала кризис на южном фланге немецкого оборонительного района, что привело к обрушению всей вражеской обороны в районе Крымской.

После освобождения ст-цы Крымской фронт на длительное время стабилизировался вдоль так называемой «Голубой линии», основного оборонительного рубежа немецких войск в низовьях Кубани. Преследуя отходящего противника, советским войскам удалось вклиниться в оборону немецких войск в районе ст-цы Неберджаевской, что привело к череде ожесточенных боев, длившихся на протяжении 5–18 мая. Не смотря на предпринятые советским командованием усилия, прорвать оборону не удалось. Вклинение советских войск в районе Неберджаевской вызвало серьезнейший кризис в немецкой обороне, один из наиболее опасных для противника в процессе всего противостояния. Вклинившиеся советские дивизии подверглись сильному контрудару крупных сил танков и пехоты, и на большинстве участков были отброшены на исходные позиции. В дальнейшем эта тактика применялась немецким командованием во всех случаях прорыва своих позиций. Измотав до предела наступающие советские части, противник обрушивал против них крупные силы пехоты при поддержке танков, артиллерии и авиации. Подобные комбинированные удары в большинстве случаев приводили к успеху, в результате чего

немецко-фашистские войска вплоть до сентября 1943 года удерживали свои позиции. По итогам боев мая – августа 1943 года советским войскам удалось вклиниться на ряде участков, захватить несколько важных высот, 121,4, 352,0, и др. 16 сентября 1943 года немецкая оборона была окончательно прорвана.

Наступательный период в боях на Новороссийском направлении охватывает период с 1 января по 20 сентября 1943 г. Неспособность войск Северо-Кавказского фронта столь длительное время прорвать оборону противника обусловлена рядом факторов. Немецкие войска, занимая заранее подготовленные оборонительные рубежи, имели следующие преимущества. Во-первых, противник имел достаточно длительный срок для организации ряда оборонительных позиций, хорошо подготовленных в инженерном отношении, в результате чего немецкие войска получали возможность сдерживать советские дивизии длительное время, отходя от рубежа к рубежу. Войска советских армий, напротив, были вынуждены проводить разведку каждого нового рубежа противника, разрабатывать планы наступательных операций по их прорыву, накапливать ресурсы и тратить силы на преодоление. Во-вторых, немецкая армия имела хорошо развитую сеть дорог с твердым гравийным покрытием, что позволяло противнику оперативно маневрировать резервами и перебрасывать их вдоль линии фронта на угрожаемые участки. В-третьих, вплоть до середины лета 1943 года немецкая сторона имела полное преимущество в воздухе. Достаточно сказать, что наиболее хорошо подготовленное наступление советских войск, проводившееся 26 мая – 7 июня 1943 г. было сорвано именно благодаря действиям немецкой авиации. Однако, приобретенный командованием Северо-Кавказского фронта боевой опыт позволил к сентябрю 1943 г. разработать новую наступательную операцию, итогом которой стало полное освобождение низовьев Кубани от немецко-фашистских захватчиков.

Немецкая 17-я армия понесла существенные потери, особенно материальной части. Согласно плану «Брунгильда» эвакуация немецких

войск должна была пройти за 38 суток. Благодаря успешным действиям наших войск этот срок был сокращен до 23 суток. Эвакуация 17-й армии прошла далеко не так гладко, как это принято считать среди большинства немецких и в целом западных историков. Вместе с тем, следует признать, что советским войскам не удалось использовать преимущество в авиации и военно-морских силах для срыва вражеской эвакуации. Тем не менее, 17-я армия была в буквальном смысле слова выбита с территории Краснодарского края, и вскоре прекратила свое существование под стенами Севастополя. Солдаты, освободившие Кубань, понесли знамя Победы в Крым, на Украину и далее на Запад, внося свой вклад в освобождение Европы от фашистского порабощения.

## ЗАКЛЮЧЕНИЕ

В ходе Великой Отечественной войны на южном фланге советско-германского фронта в 1942–1943 гг., развернулось крупное сражение, вошедшая в историю как битва за Кавказ. Грандиозное по масштабам и количеству задействованных сил, это сражение стало одним из крупнейших за весь период Великой Отечественной войны, а его значение и результаты трудно переоценить. Удержание Кавказа стало для нашего государства в буквальном смысле вопросом жизни и смерти, что и обусловило крайнюю ожесточенность протекавших боевых действий.

С 18 августа 1942 г., на Новороссийском направлении развернулись тяжелые бои, завершившиеся 20 сентября 1943 г. разгромом и отступлением сил противника на данном участке фронта. Упорной обороной высот и горных перевалов на новороссийском направлении в августе – декабре 1942 г., войска 47-й армии измотали и обескровили противника. Немецкие войска превосходили войска 47-й армии по числу боевой техники и личного состава, но преодолеть ее сопротивление оказались не в состоянии. Не смотря на критическую обстановку на фронте, командование 47-й армии сумело организовать оперативное маневрирование резервами, что позволило остановить продвижение немецких частей, и заставить их перейти к обороне.

На первом этапе Новороссийской оборонительной операции особенно весомый вклад в оборону Новороссийска внесла 77-я сд, прикрывавшая наиболее опасное направление на пер. Волчьих ворот. Сковывающими боями в районе ж/д станции Аманат, используя преимущества обороны в гористой местности, 77-й сд удалось измотать и обескровить противника, и выиграть время для организации обороны на подступах к городу. После перегруппировки немецкие войска возобновили наступление на Новороссийск, но пробиться через позиции 77-й сд не смогли, и поэтому были вынуждены совершать широкий обходной маневр, выходя к городу с северо-западного направления. Отчасти успеху немецких войск в овладении



Новороссийском способствовала тактическая ошибка командующего 47-й армией генерал-майора Г.П. Котова, организовавшего неудачные контрудары войск 47-й армии 25 августа 1942 г., под Неберджаевской и в районе с. Русское. Неверная оценка сложившейся обстановки и недооценка сил противника привели к неудачному исходу операции, что привело к опасности прорыва врага к морскому побережью.

После серии оборонительных боев войска 47-й армии были вынуждены оставить большую часть Новороссийска, и закрепиться в районе цемзаводов. Значительное сокращение протяженности фронта позволило командованию 47-й армии сконцентрировать на относительно небольшом участке остатки отступивших к городу сил и создать достаточную плотность обороны. Измотанные длительным наступлением немецкие части преодолеть этот рубеж обороны оказались не способны, и были вынуждены перейти к обороне.

После срыва планов противника по прорыву в Закавказье по приморскому шоссе немецкое командование организовало новое наступление из района Абинской, создав южнее ст-цы крупную ударную группировку. Умелое руководство войсками и грамотное использование для обороны особенностей гористой местности в период боев южнее Абинской 19–26 сентября 1942 г., позволило командованию 47-й армии при острой нехватке сил и средств и общем превосходстве противника организовать успешное контрнаступление, приведшее к разгрому ударного соединения противника. В целом грамотное управление войсками позволило командованию 47-й армии к середине осени не только полностью остановить продвижение противника и закрепиться, заняв жесткую оборону, но и выделить часть собственных сил в качестве резерва, направив их на помощь туапсинской группировке советских войск. Таким образом, все основные события военного противостояния, проходившего на Новороссийском направлении в оборонительный период, сказавшиеся на ходе боевых действий, полностью восстановлены.

С переходом советских войск на Северном Кавказе к наступлению, перед войсками, стоявшими на новороссийском направлении, встали принципиально иные задачи. Необходимо было в сложных горных условиях организовать прорыв хорошо укрепленного оборонительного рубежа противника. Немецкие войска, используя характер местности, создали глубокоэшелонированную оборону, плотно насыщенную огневыми средствами. Превосходство в артиллерии, минометах и авиации позволило удерживать рубеж сравнительно малыми силами, а хорошо развитая система дорог позволяла оперативно маневрировать резервами, перебрасывая их на угрожаемые участки. Сложные погодные условия, недостаток сил и средств и времени на подготовку наступления не позволили советским войскам взломать немецкую оборону в боях зимой 1943 г. Немаловажным фактором неудачи зимнего наступления советских войск стали чрезмерные требования командования Закавказского фронта, заставлявшие командующего 47-й армией вводить войска в бой по частям, нередко прямо с марша. В последующих боевых действиях за станицу Крымская и на «Голубой линии» весной-летом 1943 г., превосходство противника в артиллерии и главным образом в авиации не позволили осуществить прорыв вражеской обороны.

Отдельным эпизодом выделяется штурм ст-цы Крымская войсками 56-й армии генерала А.А. Гречко. Сосредоточение необходимых сил и средств, мощная артиллерийская и авиационная поддержка, а главное, своевременный ввод в бой на южном фланге свежего ударного соединения – 1-й осд ВВ НКВД позволило создать кризис в обороне противника и вынудить его оставить крымский укрепрайон. Лишь к началу осени, накопив необходимое количество вооружения и техники, советские войска смогли прорвать оборону противника на Таманском полуострове, и завершили освобождение западной части Краснодарского края от немецко-фашистских войск.

Обращает на себя внимание тот факт, что по итогам боевых действий в 1942 году в некоторых случаях отмечена недостаточная стойкость советских войск при удержании ряда высот. Напротив, в аналогичной ситуации

немецкие войска, находясь в обороне, успешно сдерживали наступающего противника на протяжении длительного времени. Данный факт связан с тем, что отступившие в 1942 году к горам советские войска в большинстве случаев были вынуждены занимать оборону на необорудованных позициях, без поддержки артиллерии и инженерных частей. Немецкие войска напротив, после стабилизации фронта имели в своем распоряжении несколько месяцев, чтобы подготовить оборону на высотах на должном уровне.

На протяжении более года в горах на новороссийском направлении продолжалось противостояние советских и немецких войск. Обе стороны старались максимально использовать все плюсы боевых действий в горных условиях, и учитывать имеющиеся минусы. И советская, и немецкая стороны располагали линии обороны по ключевым высотам, вдоль горных хребтов, создавая на высотах мощные узлы обороны, защищенные линиями минных полей и лесных завалов. Все подступы перед позициями заранее пристреливались находящимися в тылу артиллерийскими и минометными батареями, и при необходимости создавали сплошную завесу огня перед наступающим противником. Наиболее успешно подобную тактику использовал противник, что хорошо заметно при анализе боевых действий войск 47-й армии в январе – феврале 1943 г.

Немецкое командование особенное внимание уделяло хорошему инженерному обеспечению передовой и сильному артиллерийскому заграждению, а также стремилось поддерживать развитую сеть дорог, что позволяло оперативно маневрировать резервами вдоль линии фронта. Наиболее показательным в этом плане мы видим наступление войск 47-й армии 26 января – 5 февраля, когда в результате несогласованности действий, имея превосходство в людях и технике, советские войска не смогли использовать преимущество и прорвать вражескую оборону, и позволили противнику свободно маневрировать резервами. Помимо вышеперечисленного, очень серьезную поддержку своим войскам оказывала немецкая авиация. Большая часть атак советских войск на протяжении 1943

года срывалась преимущественно авиацией противника, но это касается боевых действий в основном в безлесной гористой части рассматриваемого нами региона. В лесистой части эффективность применения авиации была значительно ниже, поэтому основную роль здесь играли артиллерия и минометы.

Другим заметным приемом, использовавшимся немецкой стороной в боях на Новороссийском направлении стали так называемые «ребра жесткости». Дело в том, что в районе Новороссийска располагалось значительное количество румынских войск, которые отличались гораздо более низкой боеспособностью. Нередко во время боевых действий даже небольшой нажим советских войск приводил румынские части в бегство, что ставило под угрозу значительные участки фронта противника. Немецкое командование разработало и применило тактику создания «ребер жесткости» в соответствии с которой между крупными румынскими частями, батальонами и полками располагались роты немецких солдат, создавая необходимую прочность участка и обеспечивая стабильность обороны.

Советское командование на новороссийском направлении ввиду недостатка сил на первом этапе противостояния освоило и успешно применяло тактику очаговой обороны и фланговых ударов по прорвавшимся группам противника. В связи с нехваткой людей летом – осенью 1942 года советские войска занимали лишь ключевые участки обороны, группами по десять, двадцать человек, в пределах огневой досягаемости между узлами обороны, что не позволяло противнику беспрепятственно продвигаться вперед. Для проведения наступательных операций была разработана тактика применения штурмовых групп – усиленных дополнительными огневыми средствами боевых подразделений, способных действовать автономно, выполняя поставленную задачу. Наиболее успешно подобная тактика была применена в сентябре 1943 года, во время прорыва «Голубой линии» и преследования отходящего противника.

Причины ряда неудач, понесенных войсками Красной армии на первоначальном этапе противостояния, заключаются в следующем: 1) противник имел полное превосходство в людях, танках и артиллерии; 2) Новороссийский оборонительный район не был полностью готов к обороне к началу боевых действий; 3) войска 47-й армии, имея малый численный состав – около 15000 человек, были растянуты на обширном пространстве от ст-цы Славянской до ст-цы Абинской и города Новороссийск, частью сил обороняя побережье Черного моря от Новороссийска до Анапы и Таманского полуострова включительно. Наступательный период, длившийся на протяжении 9 месяцев, также принес ряд неудач. К неудачам зимних наступлений января – февраля 1943 г. привело следующее: 1) неподготовленность войск к наступлению, 2) растянутые тылы, 3) слабая артиллерийская подготовка, 4) несогласованность действий штаба 47-й армии со штабом Черноморской группы войск Закавказского фронта. В весенне-летний период противостояния неоднократные попытки прорыва немецкой обороны потерпели неудачу, что связано с рядом факторов: 1) недостаток сил и средств, необходимых для прорыва вражеской обороны; 2) сложная система инженерных заграждений; 3) мощное противодействие авиации противника; 4) крупные резервы войск противника и их оперативное маневрирование.

С началом Новороссийской оборонительной операции советское командование столкнулось с проблемой противодействия крупным силам противника: 1) в связи с недостатком сил и средств, оборона была расположена очагово, на наиболее опасных направлениях; 2) немецкие войска оказались измотаны стремительным маршем через степи и были не в состоянии вести длительные боевые действия; 3) советскому командованию удалось организовать ряд удачных контрударов, заставивших противника прекратить наступательные действия и перейти к обороне. Все эти факторы сыграли роль в прекращении немецкого наступления на новороссийском направлении.

В ходе дальнейшего противостояния в 1943 г. советскому командованию удалось организовать ряд наступательных действий, поочередно приведших к освобождению станиц Абинской и Крымской и вклиниться на некоторых участках в главную полосу обороны – «Голубую линию». Однако решающее наступление, приведшее к полному освобождению низовьев Кубани от противника, удалось организовать лишь в сентябре 1943 г.

В результате тщательного анализа полученного в ходе работы над диссертационным исследованием материала впервые установлен максимально полный на сегодняшний день перечень частей и соединений советской армии, принимавших участие в боях на новороссийском направлении. Полный список представлен в Приложении 3.

В ходе работы над диссертацией впервые за все время исследований, касающихся боевых действий на новороссийском направлении, составлен подробный список высот и участков местности, рекомендованных для обследования поисковыми отрядами на предмет обнаружения останков советских воинов, погибших при защите Отечества в период с 18 августа 1942 г. по 20 сентября 1943 г. Список мест боев с кратким описанием предоставлен в Приложении 4. Список мест боев с привязками по времени и координатам на местности позволит значительно повысить эффективность работы поисковых организаций Краснодарского края в деле увековечения Памяти защитников Отечества, павших в боях с немецко-фашистскими захватчиками.

На основании материалов, полученных в процессе написания данного диссертационного исследования, поисковой организацией «Кубанский Рубеж» из г. Славянск-на-Кубани проведены несколько полевых поисковых экспедиций в районы ведения интенсивных боевых действий на территории Крымского района. В ходе данных поисковых экспедиций удалось обнаружить останки более 70 бойцов Красной армии, в том числе установить имена трех человек: Раздобудько Андрей Дмитриевич (5-я гв.сбр); Финев Михаил Андреевич (83-я гсд); Хурьев Артай Зурабович (83-я гсд). Из них: в

районе хут. Армянский останки 2-х человек (в т.ч. останки А.Д. Раздобудько); в районе хут. Гапоновский останки 5 человек (из состава 81-й мсбр); в районе выс. 352,0 останки более 60 человек (в т.ч. останки М.Д. Финева и А.З. Хурьева).

# СПИСОК ИСПОЛЬЗОВАННЫХ ИСТОЧНИКОВ И ЛИТЕРАТУРЫ

## 1 ИСТОЧНИКИ

### 1.1 Архивные источники

#### **Центральный архив Министерства обороны Российской Федерации (ЦАМО РФ)**

2. Ф. 402. Полевое управление 47-й армии (1.8.1941 – февраль 1946 гг.). Оп. 9575. Д. 61, 69, 72, 73, 74, 75, 96.

3. Ф. 412. Полевое управление 56-й армии (октябрь 1941 – 20 ноября 1943 гг.). Оп. 10282. Д. 96, 111.

4. Ф. 1064. Управление 9-й Кавказской горно-стрелковой Краснознаменной ордена Красной Звезды имени ЦИК ССР Грузии дивизии 1918 – 1945 гг. Оп. 1. Д. 1.

5. Ф. 1089. Управление 20-й стрелковой Барановичской дважды Краснознаменной ордена Суворова дивизии / управление 20 горнострелковой дивизии, 1.8.1918 – 24.5.1944 гг.; Управление 20 стрелковой дивизии, 24.5.1944 г. – июнь 1945 г. Оп. 1. Д. 10.

6. Ф. 1118. Управление 32-й гвардейской стрелковой Таманской Краснознаменной ордена Суворова дивизии, 28.5.1942 г. – 24.5.1946 г. Оп. 1. Д. 1, 4.

7. Ф. 1172. Управление 55-й гвардейской стрелковой Иркутско-Пинской ордена Ленина трижды Краснознаменной ордена Суворова имени Верховного Совета РСФСР дивизии (с ноября 1918 г. по ...) (с 11.11.1918 г. по 18.12.1942 г. 30 стрелковой дивизии 1 формирования). Оп. 1. Д. 18, 21.

8. Ф. 1185. Управление 61-й стрелковой Никопольской Ордена Ленина Краснознаменной ордена Суворова дивизии (2-го формирования) 15.10.1941 г. – 25.6.1947 г. Оп. 1. Д. 3, 11.



9. Ф. 1222. Управление 77-й стрелковой Симферопольской Краснознаменной ордена Суворова дивизии им. Серго Орджоникидзе (2-го формирования) 25.10.1942 г. – 25.5.1946 г. Оп. 1. Д. 6, 9.

10. Ф. 1251. Управление 474-й стрелковой дивизии с 28.11.1941 г. – 8.1.1942 г; Управление 89-й стрелковой Таманской Краснознаменной орденов Кутузова и Красной Звезды дивизии (2-го формирования) 8.1.1942 г – 27.6.1956 г. Оп. 1. Д. 2, 7, 11.

11. Ф. 1302. Управление 109-й гвардейской стрелковой Береславско-Хинганской дважды Краснознаменной ордена Суворова дивизии, 5.7.1943 г. – 20.5.1946 г. Оп. 1. Д. 1, 2.

12. Ф. 1346. Управление 1-й Полтавской стрелковой дивизии (с 10 мая 1921 г. по 1925 г.). Управление 1 Туркестанской горнострелковой дивизии (с 1925 г. по 1936 г.). Управление 83 горнострелковой дивизии (с 1936 г. по 9 октября 1943 г.). Управление 128 гвардейской стрелковой дивизии (с 9 октября 1943 г. по ...). Оп. 1. Д. 9, 10.

13. Ф. 1485. Управление 216-й стрелковой дивизии (2-го формирования) 27.9.1941 г. Оп. 1. Д. 5, 8, 9, 10, 11.

14. Ф. 1524. Управление 242 горнострелковой дивизии (2-го формирования) (29.8.1942 г. – 15.5.1946 г.). Оп. 1. Д. 1, 21, 22.

15. Ф. 1545. Управление 1-й стрелковой дивизии Северо-Кавказского фронта (1.7.1943 г. – 6.7.1943 г.); Управление 257 стрелковой дивизии (3-го формирования). 6.7.1943 г. – 15.3.1946 г. Оп. 1. Д. 1.

16. Ф. 1629. Управление 318-й горнострелковой дивизии (1 формирования) (15.6.1942 г. – 15.4.1955 г.). Оп. 1. Д. 3, 24, 39.

17. Ф. 1641. Управление 328-й Варшавской Краснознаменной стрелковой дивизии (29.7.1942 г. – июль 1945 г.). Оп. 2. Д. 8, 127.

18. Ф. 1656. Управление 339-й стрелковой дивизии (22.8.1941 г. – 14.7.1945 г.). Оп. 1. Д. 74, 83.

19. Ф. 1673. Управление 353-й стрелковой дивизии (27.8.1941 г. – июнь 1946 г.). Оп. 1. Д. 1, 20.

20. Ф. 1732. Управление 408-й стрелковой дивизии (20.8.1941 г. – 25.11.1942 г.). Оп. 1. Д. 3.

21. Ф. 1754. Сводная стрелковая бригада 47-й армии (с 18 августа 1942 г. по 15 сентября 1942 г.). Оп. 1. Д. 3, 8, 9.

22. Ф. 1774. 1-я маневренная воздушно-десантная бригада 1 формирования (с 1 сентября 1941 г. по 2 августа 1942 г.). 5 гвардейская стрелковая бригада (с 2 августа 1942 г. по 3 августа 1943 г.). Оп. 1. Д. 1.

23. Ф. 1865. 60-я отдельная стрелковая бригада (с 14 октября 1941 г. по 8 июля 1943 г.). Оп. 1. Д. 3, 4.

24. Ф. 1888. 81-я отдельная стрелковая бригада (27.10.1941 г. – 27.12.1941 г.), 81 морская стрелковая бригада (27.12.1941 г. – 10.10.1943 г.). Оп. 1. Д. 3.

25. Ф. 1890. 2-я бригада морской пехоты (с 6 сентября 1942 г. по 1 октября 1942 г.). 83 морская стрелковая бригада (с 1 октября 1942 г. по 3 августа 1945 г.). Оп. 1. Д. 3, 4.

26. Ф. 2055. 1-я отдельная бригада морской пехоты Черноморского флота с 23 марта по 25 сентября 1942 г). 255 отдельная бригада морской пехоты (с 25 сентября 1942 г по 5 июля 1945 г.). Оп. 1. Д. 7.

### **Государственный архив Краснодарского края (ГАКК)**

27. Ф. Р-807. Коллекция документов по истории Великой Отечественной войны на Кубани. Оп. 1. Д. 1, 3, 4, 22, 29, 91.

### **Центр документации новейшей истории Краснодарского края (ЦДНИКК)**

28. Ф. 1774-А. Фонд Краснодарского крайкома ВКП(б). Оп. 2. Д. 479, 923.

## **1.2 Опубликованные источники**

29. Битва за Кавказ (1942 – 1943 гг.) – М., Владикавказ, Триада-Ф, 2002. – 411 с.

30. Внутренние войска в Великой Отечественной войне 1941–1945 гг.: Документы и материалы / редкол.: И.К. Яковлев и др. – М.: Юридическая литература, 1975. – 728 с.

31. Вопросы идеологической работы. Сборник важнейших решений КПСС (1954–1961) / сост. А. Осипов. – М.: Политиздат, 1961. – 328 с.

32. Документы отваги и героизма. Кубань в Великой Отечественной войне 1941–1945 гг. Сб. док. и материалов / сост. Е.Г. Ботина, А.П. Ботин, В.Ф. Латкин и др. – Краснодар: Кн. изд-во, 1965. 296 с.

33. Исторические записки. Документы из фондов музея-заповедника. – Новороссийск: ГБУК КК «НИМЗ», 2014. – 264 с.

34. Кубань в Великой Отечественной... 1941–1945. – Краснодар: ГУП «Печатный двор Кубани», 2000. – 184 с.

35. Кубань в Великой Отечественной войне 1941—1945 гг. Сб. док. и материалов / сост. Е. Г. Ботина.– Краснодар: Кн. изд-во, 1965.

36. Кубань в годы Великой Отечественной войны. 1941–1945 – Рассекреченные документы. Хроника событий. Кн. 1. Управление по делам архивов Краснодарского края; Управление федеральной службы безопасности России по Краснодарскому краю; ЦДНИКК; ГАКК; сост. А.М. Беляев, И.Ю. Бондарь. – Краснодар: Советская Кубань, 2000.– 816 с.

37. Нюрнбергский процесс. Сборник материалов / сост.: Александров Г.Н., Полторак А.И., Рагинский М.Ю., под общ. ред. Р.А. Руденко. М., Политиздат, 1965. – Т. 1. – 799 с.

38. Подвиг Новороссийска. Сб. док. и материалов / сост. Н.М. Растрепин, А.С. Коновалов, П.А. Стародубцев. – Краснодар: Кн. изд-во, 1974. – 320 с.

### 1.3 Мемуары

39. Баграмян, И.Х. Так шли мы к победе.– Киев: Политиздат Украины, 1988. – 640 с.

40. Брежнев, Л.И. Малая Земля. – М.: Политиздат, 1978. – 48 с.
41. Василевский, А.М. Дело всей жизни. – М.: Политиздат, 1989. – 320 с.
42. Гальдер, Ф. Военный дневник. Ежедневные записки начальника генерального штаба Сухопутных войск 1939-1942 гг.– М.: Воениздат, 1971. – 589 с.
43. Гальдер, Ф. Русская кампания. Хроника боевых действий на Восточном фронте. – М.: Центрполиграф, 2007. – 400 с.
44. Гречко, А.А. Битва за Кавказ. – М.: Воениздат, 1967. – 424 с.
45. Гречко, А.А. Годы войны. – М.: Воениздат, 1976. – 574 с.
46. Дискант, Н.М. В низовьях Кубани. – Славянск-на-Кубани, 1990. – 96 с.
47. Дьяченко, А.Д. В огненном небе Кубани: Рассказ о летчиках одного полка. – Краснодар: Кн. изд-во, 1984.
48. Жуков Г.К. Воспоминания и размышления. М., Агенство печати новостей, 1969. – 750 с.
49. Малкин, В.М. На “Голубой линии”. Записки политработника. – Краснодар: Кн. изд-во, 1980. – 192 с.
50. Манштейн, Э. Утерянные победы. – Ростов н/Д: Феникс, 1999. – 342 с.
51. Меллентин Ф. Танковые сражения 1939–1945 гг. – М.: Изд-во иностр. лит-ры, 1957. – 303 с.
52. Москаленко, К.С. На Юго-Западном направлении.– М.: Наука, 1973. – 644 с.
53. Перекрест, Т.П. Не славы ради. – М.: Воениздат, 1970. – 192 с.
54. Покрышкин, А.И. Познать себя в бою. – М.: ДОСААФ, 1986. – 492 с.
55. Привалов, К.И. В огне передовых линий. – М.: Воениздат, 1981. – 352 с.

56. Пшеничник, Г.А. Новороссийский истребительный. – Краснодар: Кн. изд-во, 1981. – 152 с.
57. Рокоссовский, К.К. Солдатский долг. – М.: Воениздат, 1973. – 376 с.
58. Савицкий, Е.Я. Полвека с небом. – М.: Воениздат, 1988. – 414 с.
59. Тюленев, И.В. Через три войны. – М.: Воениздат, 1972. – 237 с.
60. Холостяков, Г.Н. Вечный огонь. – Минск: Беларусь, 1980. – 366 с.
61. Шевченко, И.Н., Калиновский, П.Н. Девятая пластунская. – М.: Воениздат, 1970. – 192 с.
62. Шиян, И.С. Новороссийск – город-герой. – М.: Воениздат, 1982. – 175 с.
63. Шиян, И.С. На Малой земле. – М.: Воениздат, 1974. – 184 с.
64. Эрнстхаузен, А. Война на Кавказе. Перелом. Мемуары командира артиллерийского дивизиона горных егерей. 1942–1943. – М.: Центрполиграф, 2012. – 310 с.

## **2 ЛИТЕРАТУРА**

### **2.1 Монографии, материалы конференций, статьи**

65. Абрамов, Е.П. Боевое применение морской пехоты в битве за Кавказ в 1942 г. // Морская пехота России на страже Отечества: Материалы науч.-практ. конф., посвященной 295-летию Российской морской пехоты (27 ноября 2000 г.). – СПб.: Изд-во ВМИИ, 2000. – 90 с.
66. Абрамов, Е.П. Морская пехота в Великой Отечественной войне 1941–1945 гг. – СПб., Судостроение, 2005. – 440 с.
67. Акимченков, Г.Ф. Холодный январь 43-го или тайна «Поляны смерти»: документальный очерк // Восход. Абинск, 2000. – 8 с.
68. Афанасенко, В.И. О соотношении потерь в стратегических операциях на юге России в 1942–1943 гг.: поиски и источники объективных данных. // Всероссийская научная конференция «Значение сражений 1941-

1943 гг. на юге России в Победе в Великой Отечественной войне». Изд-во ЮНЦ РАН г. Ростов-на-Дону, 3-6 июня 2015. – С. 121 – 127.

69. Бабаев, А.-М.Б. Крах гитлеровских планов захвата Кавказа. – Махачкала: Дагкнигоиздат, 1975. – 210 с.

70. Барятинский, М.Б. Советские танки в бою. От Т-26 до ИС-2. – М.: Яуза, Эксмо, 2006. – 352 с.

71. Без грифа «секретно». Из истории органов безопасности на Кубани; очерки, ст., док. повести. – Краснодар: Диапазон-В, 2008. – Кн. 3. – 632 с.; Кн. 4. – 804 с.

72. Белоус, В.С. Битва за Кавказ. – Киев: Знание, 1983.

73. Битва за Кавказ / У.А. Батыров и др. – М.: Владикавказ: Триада-Ф, 2002. – 411 с.

74. В борьбе и тревоге: Из истории милиции Кубани. 2-е изд. – Краснодар: Кн. изд-во, 1971. – 238 с.

75. Василина, А.Н. В предгорьях Кавказа // Память о боях на Кубани. – Краснодар: Советская Кубань, 2000. – 240 с.

76. Веленгурин, Н.Ф. В боях за Кубань // Память о боях на Кубани. – Краснодар: Советская Кубань, 2000. – 240 с.

77. Великая Отечественная война: вопросы и ответы / П.Н. Бобылев и др. – М.: Политиздат, 1985. – 430 с.

78. Вклад кубанцев в победу над фашизмом / под ред. В.А. Бабешко. – Краснодар: Краснодарские известия, 1996. – 96 с.

79. Воронкин, Н.М., Лаврентьев, К.Г. Артиллеристы Малой земли Краснодар: Кн. изд-во, 1983. – 186 с.

80. Восемнадцатая в сражениях за Родину: Боевой путь 18-й армии / М.И. Повалий и др. – М.: Воениздат, 1982. – 528 с.

81. Вьюненко, Н.П. Черноморский флот в Великой Отечественной войне. – М.: Воениздат, 1957. – 366 с.

82. Говард М. Большая стратегия. – М., 1980.

83. Горшков, С.Г. На южном приморском фланге. Осень 1941 г. – весна 1944 г.: Военно-исторический очерк. – М.: Воениздат, 1989. – 257 с.
84. Дедков, И.И. «Как я документально установил» или «Смею утверждать». О книге Д.А. Волкогонова «Ленин» // Исторические исследования в России: тенденции последних лет. – М.: АИРО-XX, 1996. – 464 с.
85. Дробязко, С.И. Под знаменами врага. Антисоветские формирования в составе германских вооруженных сил 1941 – 1945 гг. – М., Эксмо, 2004. – 608 с.
86. Ефимов, П.И. Героический подвиг Красной армии в обороне Кавказа // Народный подвиг в битве за Кавказ: сб. ст. – М.: Наука, 1981. – 408 с.
87. Завьялов, А.С., Калядин, Т.Е. Битва за Кавказ 1942–1943 гг. (Военно-исторический очерк). – М.: Воениздат, 1957. – 215 с.
88. Захаров, В.А. Прорывая Голубую линию // Когда на Кубани шли бои...: сб. ст. – Краснодар: Кн. изд-во, 1970. – 232 с.
89. Золотарев, В.А. Военная история в современной России // Военная мысль. – 2004. – №10. – С. 26.
90. Ибрагимбейли, Х.М. Битва за Кавказ.– М.: Знание, 1983. – 62 с.
91. Ибрагимбейли, Х.М. Крушение планов гитлеровской Германии на Кавказе // Вопросы истории. – 1983. – № 7. – С. 48-63.
92. Иванов, Г.П. Боевая доблесть кубанцев. 1941–1945 гг. Исторический очерк. – Краснодар: Кн. изд-во, 1961. – 149 с.
93. Иванов, Г.П. Подвиги гвардейцев Кубани. Исторический очерк. – Майкоп: Адыг. кн. изд-во, 1958. – 107 с.
94. Иванов, Г.П. В тылу прифронтовом: Партизанское движение на Северном Кавказе. Краткий военно-исторический очерк. – М.: Воениздат, 1971. – 126 с.
95. Игнатов, П.К. В предгорьях Кавказа. – М.: Советская Россия, 1981. – 288 с.

96. История Великой Отечественной войны Советского Союза. 1941–1945. В 6 т. М., Воениздат, 1960–1965.
97. История Коммунистической партии Советского Союза. В 6 т. М., Политиздат, 1964 – 1980, Т V. Кн. 1.
98. История СССР с древнейших времен до наших дней. В 12 т. М., Наука, 1966 – 1980. Т. X. СССР в годы Великой Отечественной войны. 1941–1945 гг.– 780 с.
99. История Второй Мировой войны 1939–1945 гг. В 12 т. М., Воениздат, 1973–1982.
100. История Кубани. XX век: очерки / под ред. В.Е. Щетнева. – Краснодар: ОИПЦ Перспективы образования, 2000. – 224 с.
101. Историография Великой Отечественной войны: сб. ст. – М.: Наука, 1980. – 288 с.
102. Историография истории ВЛКСМ. Научные сообщения. – М.: Высшая комсомольская школа при ЦК ВЛКСМ, 1975. – Ч. 1. – 248 с.
103. Историография советского тыла периода Великой Отечественной войны. Сб. ст. / под ред. Г.А. Куманева и А.В. Митрофановой. – М.: Институт истории СССР АН СССР, 1976. – 236 с.
104. Карель, П. Восточный фронт. Кн. 1. Гитлер идет на Восток. 1941–1943. – М.: Изографус, Эксмо, 2003. – 560 с.
105. Киселев, И.В. Незавершенное освобождение: наступательные операции советских войск на Кубани в январе – феврале 1943 г. // Всероссийская научная конференция «Значение сражений 1941-1943 гг. на юге России в Победе в Великой Отечественной войне». Изд-во ЮНЦ РАН г. Ростов-на-Дону, 3-6 июня 2015 г. – С. 110 – 115.
106. Кринко, Е.Ф., Безугольный А.Ю. Битва за Кавказ и ее значение в истории Великой Отечественной войны. – Научная мысль Кавказа. – Ростов н/Д, 2015. – № 1. – С. 5–13.
107. Кринко Е.Ф. Боевые действия на юге России в 1941–1943 гг.: историографический опыт и перспективы дальнейших исследований //



Значение сражений 1941–1943 гг. на юге России в Победе в Великой Отечественной войне: материалы Всероссийской научной конференции (Ростов-на-Дону, 3–6 июня 2015 г.). Ростов н/Д: Изд-во ЮНЦ РАН, 2015. – С. 22–28.

108. Кринко, Е.Ф. Великая Отечественная война: проблемы терминологии // Вопросы теории и методологии истории: сб. науч. тр. – Майкоп: Изд-во АГУ, 1997. – Вып. 2. – С. 57–67.

109. Кринко, Е.Ф. Жизнь за линией фронта: Кубань в оккупации (1942–1943 гг.). – Майкоп: Изд-во АГУ, 2000. – 242 с.

110. Кринко, Е.Ф. Народное сопротивление оккупантам на Северо-Западном Кавказе в 1942–1943 годах: отечественная историография // Информационно-аналитический вестник. История. Этнология. Археология. – Майкоп: Меоты, 2004. – Вып. 8. – С. 5–22.

111. Кринко, Е.Ф. Оккупация Северо-Западного Кавказа (1942–1943 гг.) в исторических источниках // Информационно-аналитический вестник. История. Этнология. Археология. – Майкоп: Меоты, 2001. – Вып. 4. – С. 33–50.

112. Кринко, Е.Ф. Особенности партизанского движения на Северо-Западном Кавказе и их отражение в отечественной историографии // Духовность. Кн. 5 (октябрь — декабрь). Проблемы регионалистики. Сб. науч. тр. – Сергиев Посад: ИРИ РАН; СПГУ, 2003. – С. 135–140.

113. Кринко, Е.Ф. Партизанское движение на Кубани и Ставрополье в годы Великой Отечественной войны: историография проблемы // Научная мысль Кавказа. – Ростов-н/Д, 2005. – № 1. – С. 27–35.

114. Кринко, Е.Ф. Роль природного фактора в сражениях Великой Отечественной войны на юге России в 1942–1943 гг. // Вестник КИГИ РАН. 2015. № 2. – С. 40–46.

115. Кринко, Е.Ф. Северо-Западный Кавказ в годы Великой Отечественной войны: проблемы историографии и источниковедения. – М.: Союз, 2004. – 312 с.

116. Ларин, Г.Д., Шеханова, Л.И. Публикации по истории Великой Отечественной войны 1941 — 1945 гг. // Вопросы архивоведения. – 1965. – № 2. – С. 105–113.
117. Легендарный город-герой Новороссийск: сб. ст. / сост. И.Д. Литовка. – Новороссийск: ООО «Вариант», 2013. – 212 с.
118. Лиддел Гарт, Б.Г. Вторая Мировая война. – М., 2003. – 941 с.
119. Линец, С.И. Северный Кавказ накануне и в период немецко-фашистской оккупации: состояние и особенности развития (июль 1942 – октябрь 1943 гг.). – Ростов н/Д: Изд-во СКНЦ ВШ, 2003. – 564 с.
120. Майстер, Ю. Восточный фронт – война на море 1941–1945 гг. – М.: ЭКСМО, 2005. – 479 с.
121. Матишов, Г.Г., Афанасенко, В.И., Кринко, Е.Ф. Начало коренного перелома: боевые действия на южном крыле советско-германского фронта // Вестник Российской академии наук. – 2013. – Т. 83, № 5. – С. 387–397. DOI: 10.8768/S0869587313050083.
122. Мерцалов, А.Н., Мерцалова, Л. А. Отечественная историография второй мировой войны. Некоторые итоги и проблемы // Вопросы истории. – 1996. – № 9. – С. 145–157.
123. Метальников, П.И. Этих дней не смолкнет слава // Когда на Кубани шли бои: сб. ст. – Краснодар: Кн. изд-во, 1970. – 232 с.
124. Мощанский, И.Б. Великое отступление. 25 июля – 31 декабря 1942 года. – М.: Вече, 2010. – 192 с.
125. Мощанский, И.Б., Каращук, А. В. В горах Кавказа. Военные альпинисты СССР и Германии (июль 1942 года – февраль 1943 года). – М.: ООО БТВ-КНИГА, 2007. – 128 с.
126. Мыщик, И.Т. Память о боях на Кубани // Память о боях на Кубани: сб. ст. – Краснодар: Советская Кубань, 2000. – 240 с.
127. Пономаренко, П.К. Слово о партизанах Северного Кавказа // Народный подвиг в битве за Кавказ: сб. ст. – М.: Наука, 1981. – 408 с.

128. Потапов, В.Я. Военное искусство советских войск в битве за Кавказ. Тезисы выступл. на окружной воен.-историч. конф. – Ростов- н/Д, 1997. – С. 9–10.
129. Сакуненко, И.В. Бои за Тамань // Память о боях на Кубани: сб. ст. – Краснодар: Советская Кубань, 2000. – 240 с.
130. Самошенко, В.Н. Мемуарная литература о Великой Отечественной войне // История СССР. – 1969. – № 6. – С. 156–163.
131. Терехов, А.В., Скирдо М.П., Миронов А.К. Гвардейская Таманская. – М.: Воениздат, 1972. – 278 с.
132. Тике, В. Батальон «Нордост» в боях за Кавказ. Финские добровольцы на Восточном фронте. 1942–1943. – М.: Центрполиграф, 2015. – 380 с.
133. Тике, В. Марш на Кавказ. Битва за нефть. 1942/1943. – М.: Эксмо, 2005. – 448 с.
134. Типпельскирх, К. История Второй мировой войны (1939–1945). – В 2-х т. – СПб.: Полигон, 1994. – Т. 1. – 300 с., Т. 2. – 304 с.
135. Ужин, Н.В. От Миус-фронта до Чёрного моря // Память о боях на Кубани: сб. ст.– Краснодар: Советская Кубань, 2000. – 240 с.
136. Фуллер, Дж. Вторая мировая война 1939–1945. – М.: Иностранная литература, 1956. – 550 с.
137. Фуллер Дж. Вторая Мировая война 1939–1945 гг. Стратегический и тактический обзор. СПб.: АСТ, 2006. – 559 с.
138. Хмыров, А.П. Некоторые вопросы партизанского движения и его организация на Кубани в годы Великой Отечественной войны (1942–43) // Научные труды Краснодарского педагогического института. – Краснодар, 1966. – Вып. 76.
139. Хмыров, А.П. Так ковалась победа. Коммунисты Новороссийска в годы Великой Отечественной войны. Исторический очерк. – Краснодар: Кн. изд-во, 1962. – 97 с.

140. Черкасов, А.А. Численность, вооружение и степень подготовленности сухопутных частей РККА и вермахта, принимавших участие в боевых действиях в горных районах лесного Кавказа. // Всероссийская научная конференция «Значение сражений 1941-1943 гг. на юге России в Победе в Великой Отечественной войне». Изд-во ЮНЦ РАН г. Ростов-на-Дону, 3-6 июня 2015 г. – С. 84 – 89.

141. Черный, В.И. Лётчики в боях за Кубань. – Краснодар: Краснодарские известия, 1997. – 86 с.

142. Чухрий, П.Г. Партизанское движение против немецко-фашистских захватчиков в причерноморских районах Кубани в годы Великой Отечественной войны Советского Союза // Труды Одесского университета. – Одесса, 1954. – Т. 114. – Серия исторических наук. – Вып. 4.

143. Шестерин, Ф.И. Военное искусство в битве за Кавказ. – М.: Воениздат, 1974.

144. Юдин, И.И. Кубань борется. – Сочи: Большевик, 1942.

145. Юдин, И.И. Партизаны Кубани. – Краснодар: Советская Кубань, 1944. – 123 с.

146. Юдин, И.И. Следы фашистского зверя на Кубани. – Б.м., Большевик, 1943.

## **2.2 Справочные издания и энциклопедии**

147. Великая Отечественная война 1941–1945: Словарь-справочник / Н.Г. Андроников, А.С. Галицан, М.М. Кирьян и др. – 2-е изд., доп. – М.: Политиздат, 1988. – 559 с.

148. Великая Отечественная война. 1941–1945: Энциклопедия / под ред. М.М. Козлова. – М.: Советская энциклопедия, 1985. – 832 с.

149. Великая Отечественная война 1941–1945: События. Люди. Документы: Краткий ист. справочник / общ. ред. О.А. Ржешевский. – М.: Политиздат, 1990. – 463 с.

150. Ленский, А.Г., Цыбин, М.М. Стрелковые, горнострелковые, мотострелковые, моторизованные дивизии РККА группы номеров 1-100 (1920-е–1945 гг.) – СПб.: ИП Комплекс, 2003. – 177 с.
151. Мировая история войн: Энциклопедия / сост. А.П. Торощев. – М.: Эксмо, 2004. – 928 с.
152. Советская военная энциклопедия. Т. 1-8. – М.: Воениздат, 1976 – 1980.

### **2.3 Диссертации и авторефераты диссертаций**

153. Абрамов, Е.П. Морская пехота в Великой Отечественной войне 1941 – 1945 гг. Дис ...д-ра ист. наук. – СПб., 2007. – 653 с.
154. Гребенюк, С.В. Северо-Кавказская стратегическая оборонительная операция 1942 года: опыт и уроки. Дис ...канд. ист. наук. – М., 2004. – 271 с.
155. Евтушенко, Ю.Л. Партизанское движение на Кубани в период Великой Отечественной войны. Дис ...канд. ист. наук. – Армавир, 2005. – 186 с.
156. Киселев И.В. Взаимодействие Красной армии и Черноморского флота в ходе боевых операций в период Великой Отечественной войны 1941–1945 гг. Дис ...канд. ист. наук. Майкоп, 2009. – 248 с.
157. Кринко, Е.Ф. Северо-Западный Кавказ в годы Великой Отечественной войны: Проблемы историографии и источниковедения. Дис. ... д-ра ист. наук. – М., 2004. – 458 с.
158. Реброва, И.В. Великая Отечественная война в мемуарах: историко-психологический аспект: На материалах Краснодарского края. Дис ...канд. ист. наук. – Краснодар, 2005. – 255 с.
159. Хмыров, А.П. Большевики Новороссийска в годы Великой Отечественной войны. Автореф. дис. ...канд. ист. наук. – М., 1951. – 16 с.

160. Юрина, Т.И. Левый фланг советско-германского фронта: Новороссийское противостояние, 1942–1943 гг. Дис ... канд. ист. наук. – Ростов н/Д, 2001. – 219 с.

161. Януш, С.В. Банкротство немецко-фашистской стратегии на Кавказе. Дис ... канд. ист. наук. – Ставрополь, 1998. – 238 с.

162. Януш, С.В. Битва за Кавказ: проблемы войсковых операций: 1942 – 1943 гг. Дис ... д-ра ист. наук. – Ставрополь, 2006. – 642 с.

## ПРИЛОЖЕНИЯ

### ПРИЛОЖЕНИЕ 1

#### СПИСОК ИЛЛЮСТРАТИВНОГО МАТЕРИАЛА

В списке иллюстративного материала использована карта Генерального штаба СССР L – 37 – 101 (Славянская) за 1941 год, масштаб 1:100 000

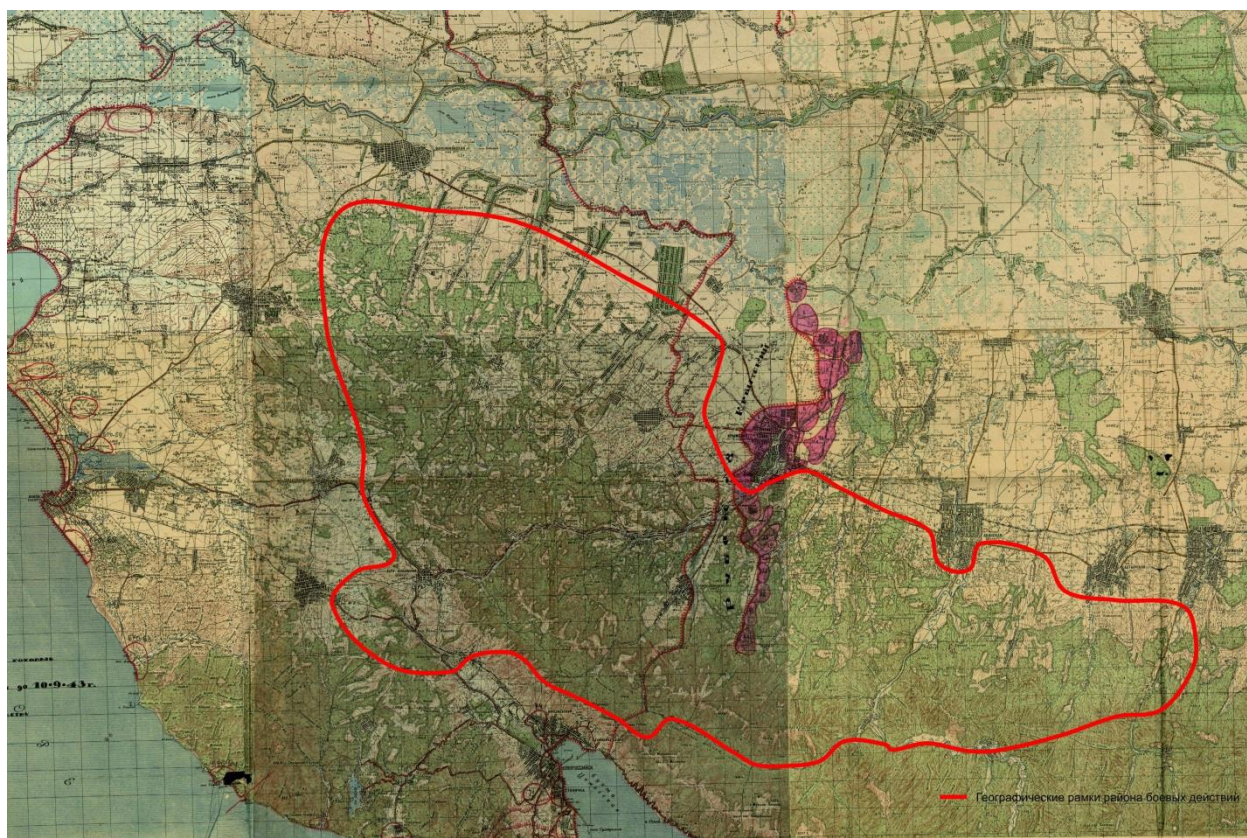


Рис. 1. Географические рамки района боевых действий на Новороссийском направлении в 1942 – 1943 гг.



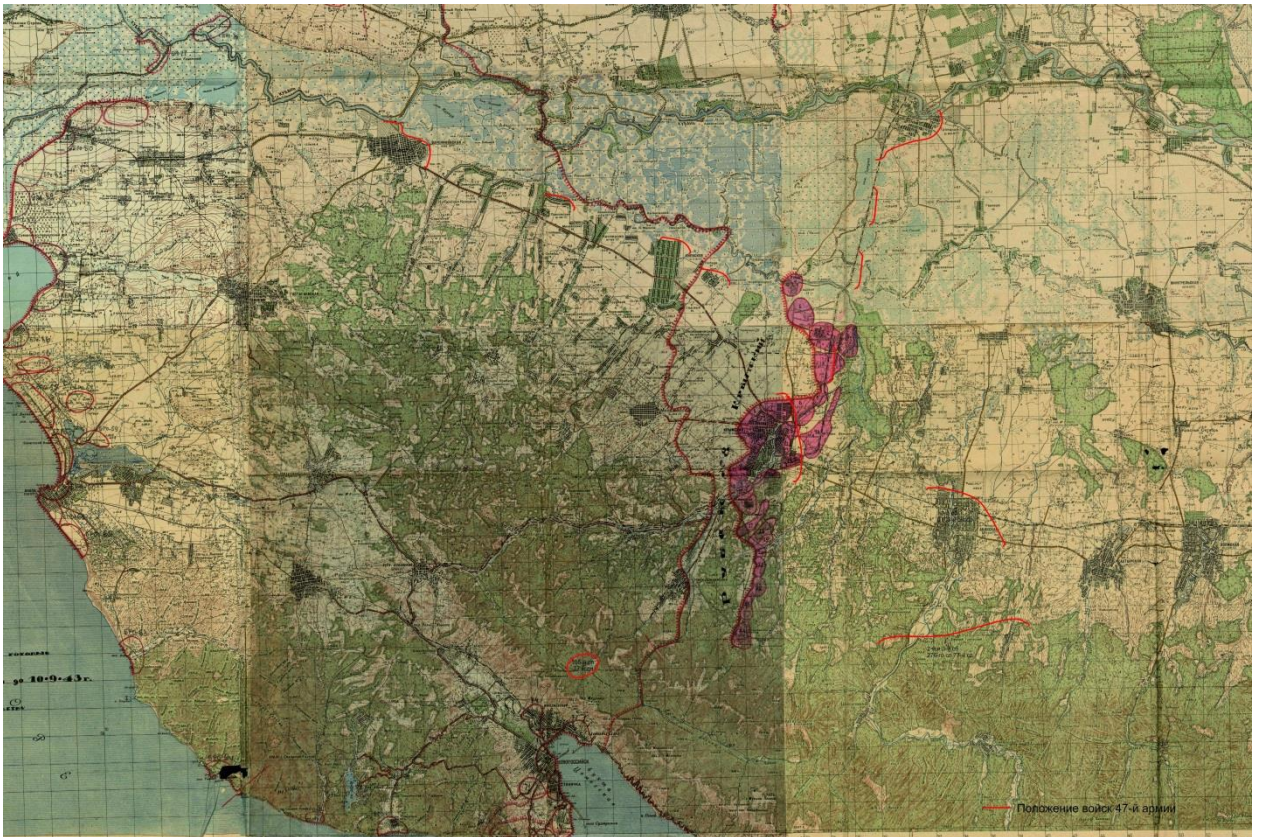


Рис. 2. Положение советских войск по состоянию на 17 августа 1942 г.

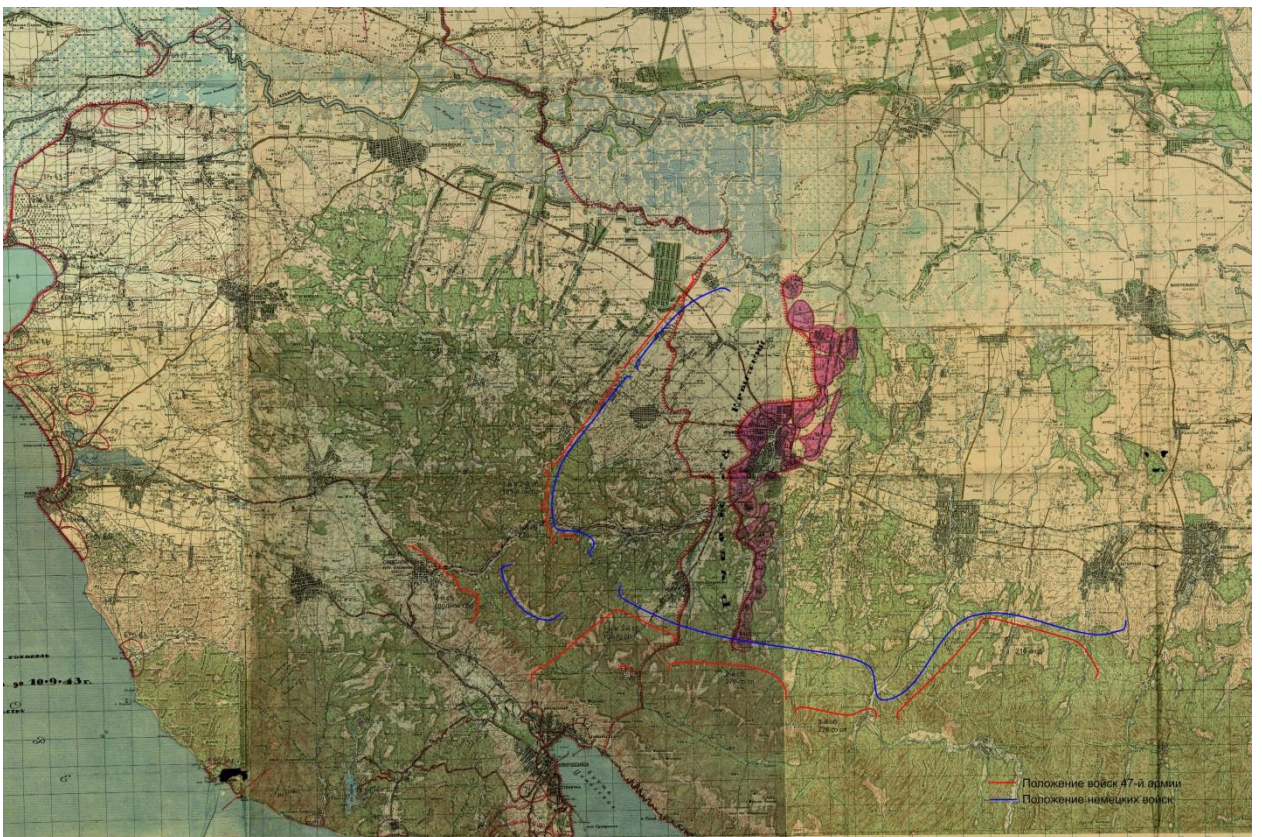


Рис. 3. Положение войск к исходу 24 августа 1942 г.



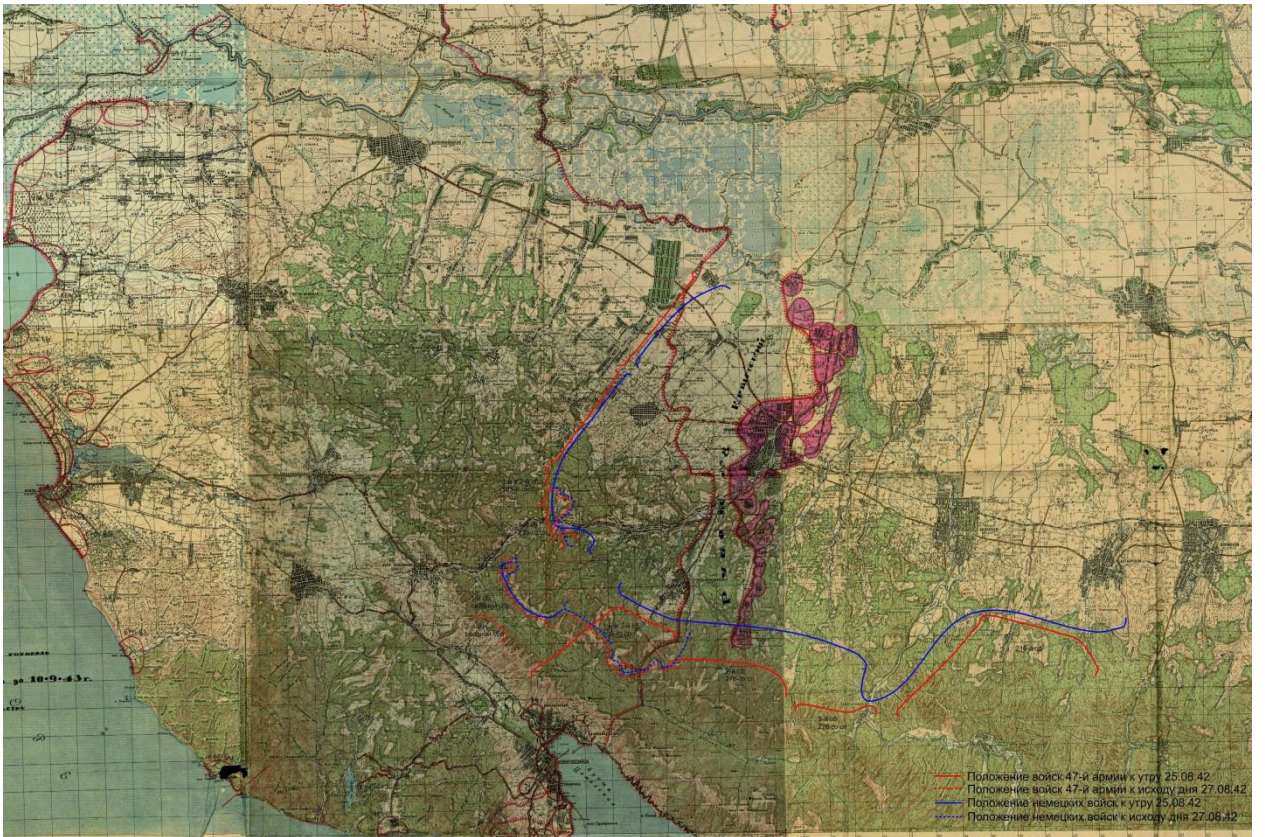


Рис. 4. Положение войск к исходу 27 августа 1942 г.

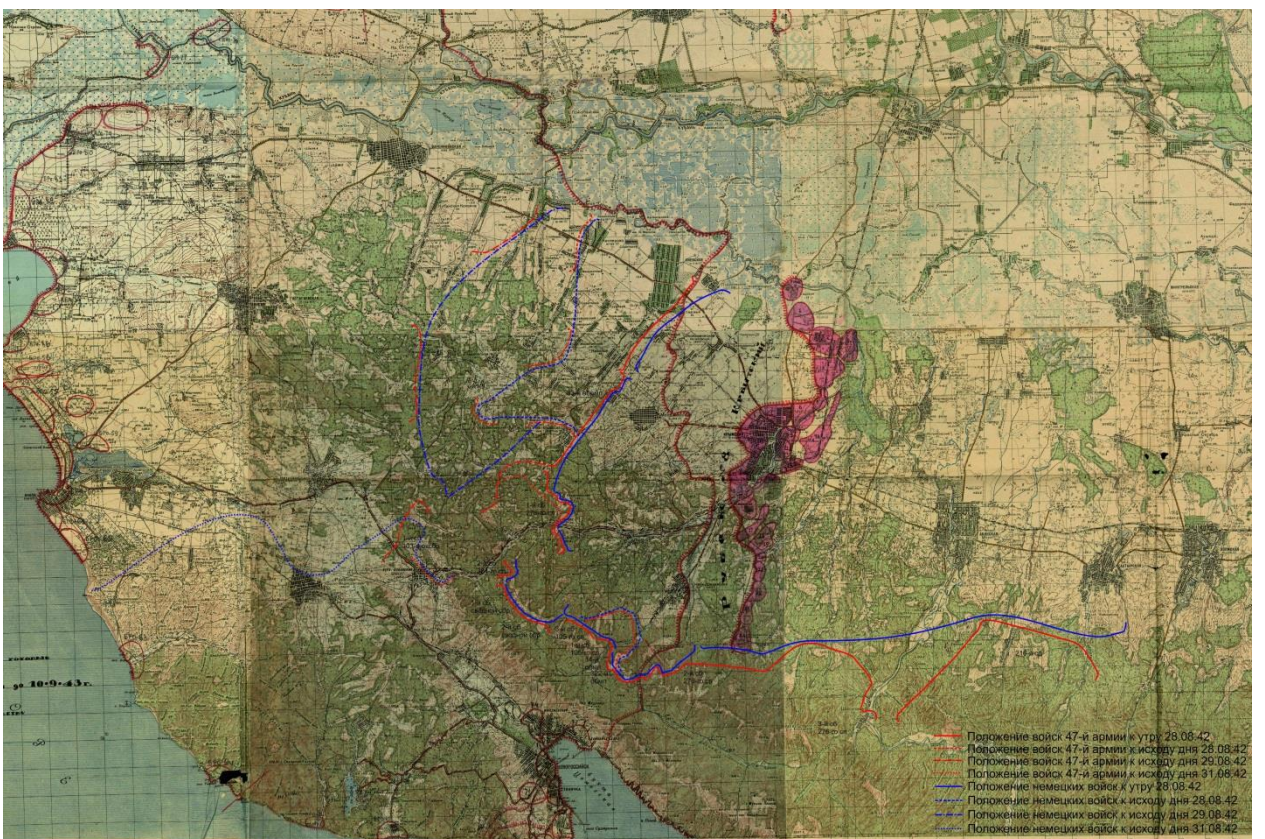


Рис. 5. Положение войск к исходу 31 августа 1942 г.



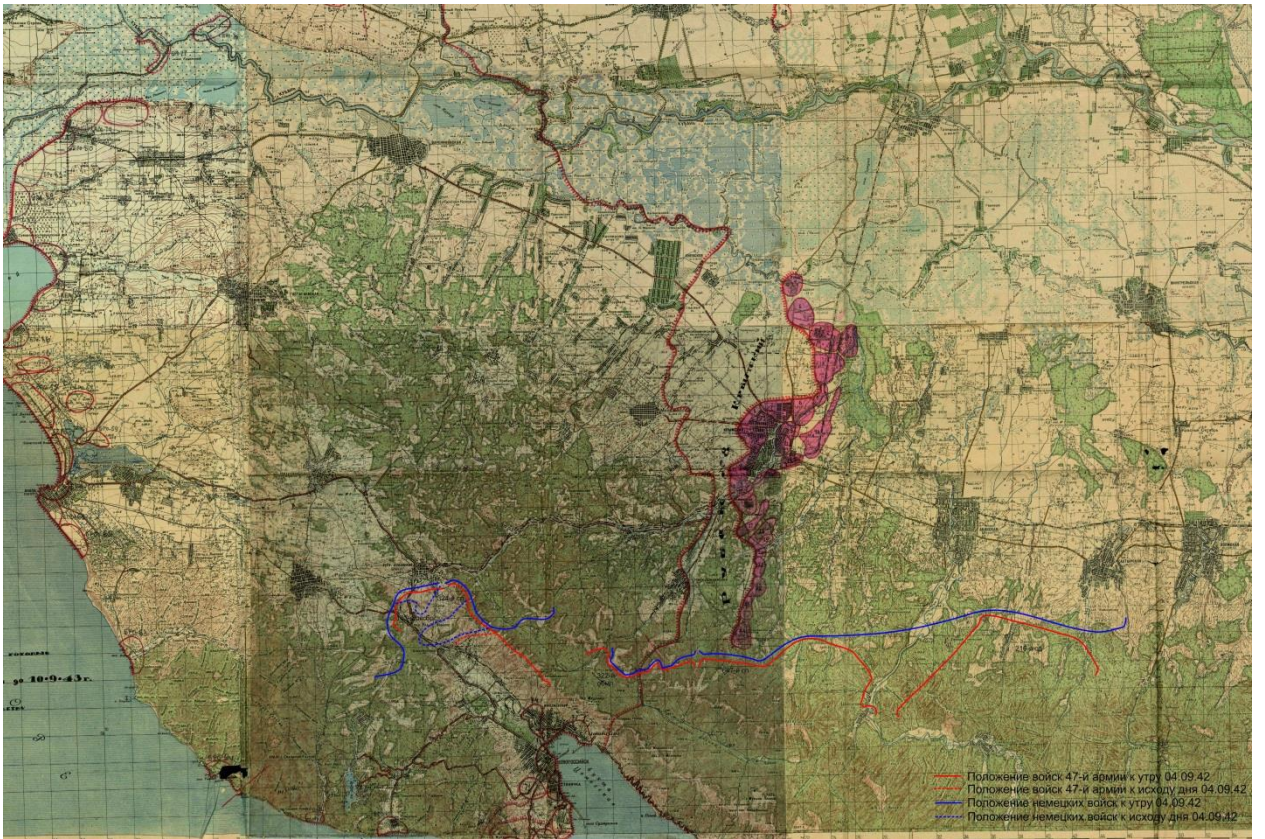


Рис. 6. Положение войск к исходу 4 сентября 1942 г.

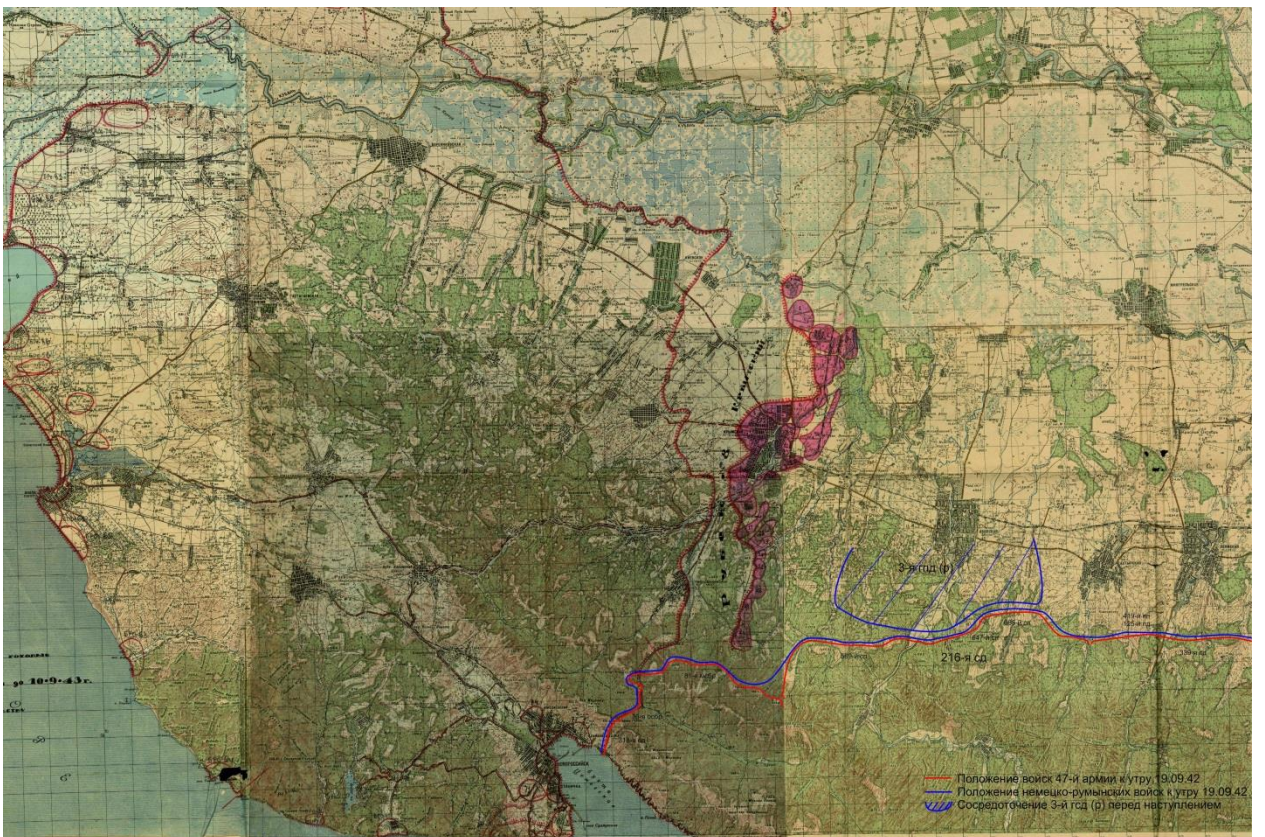


Рис. 7. Положение войск к утру 19 сентября 1942 г.



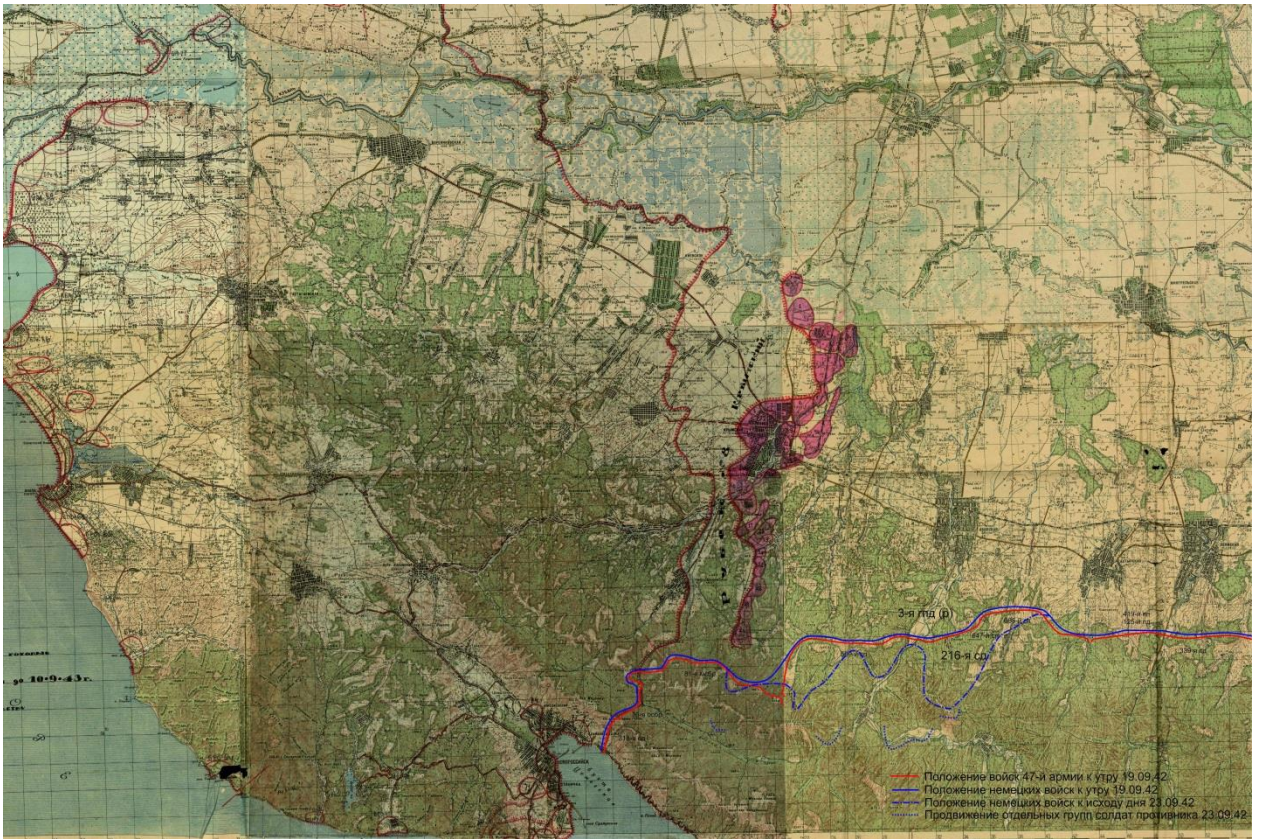


Рис. 8. Положение войск к исходу 23 сентября 1942 г.

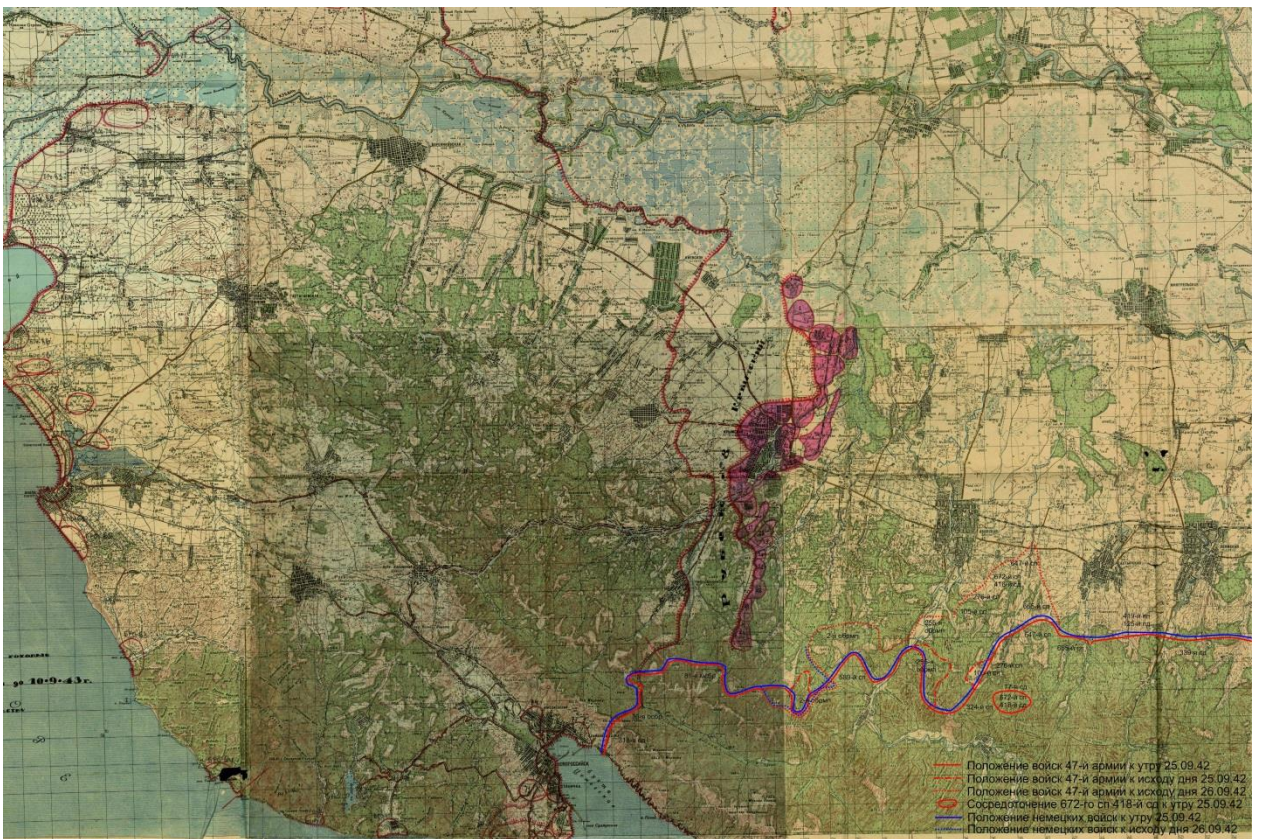


Рис. 9. Положение войск к исходу 26 сентября 1942 г.



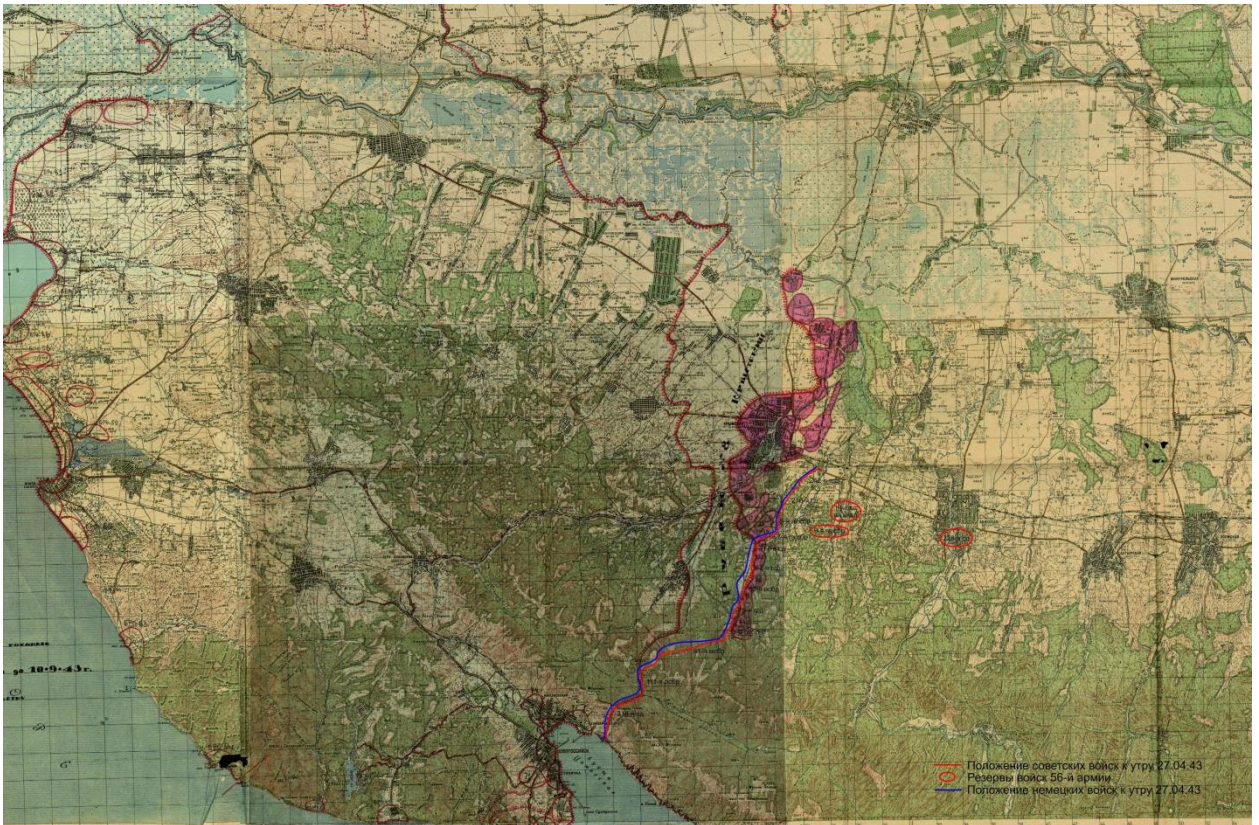


Рис. 10. Положение войск к утру 27 апреля 1943 г.

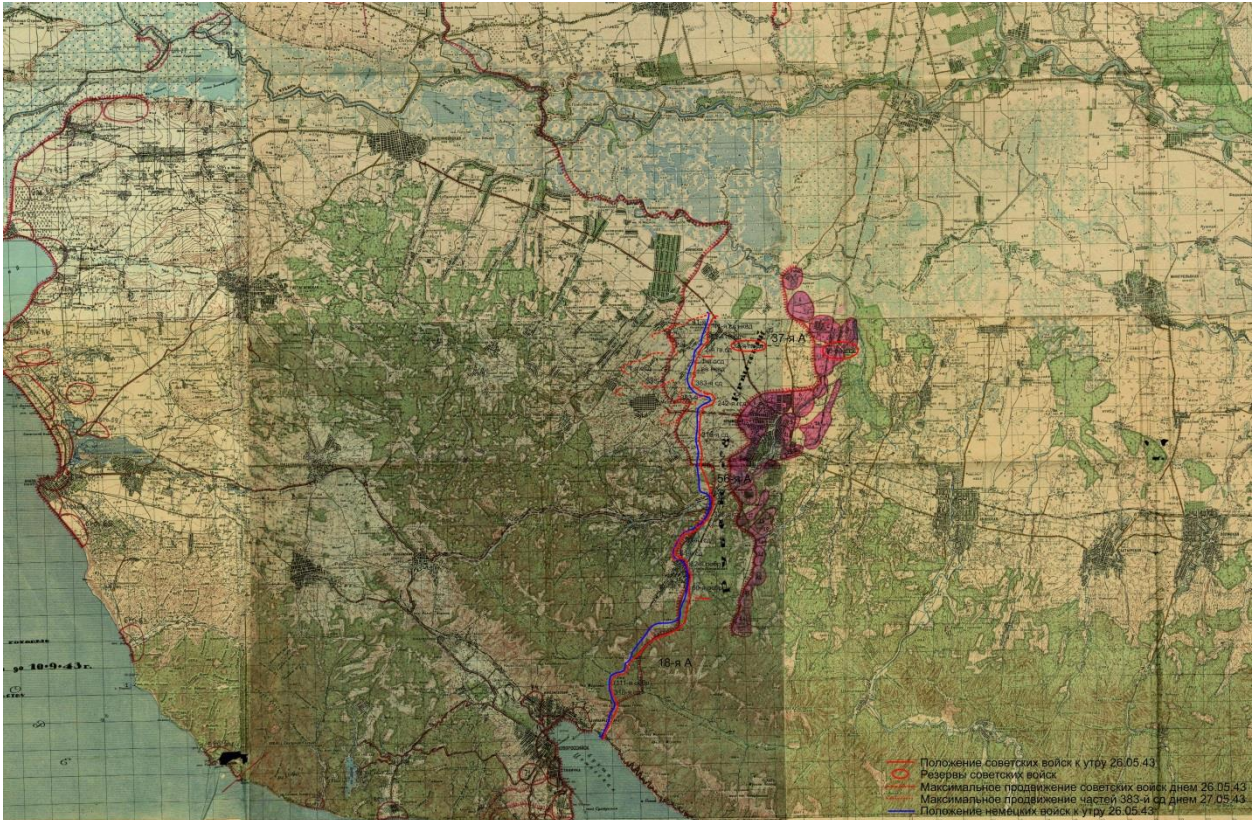


Рис. 11. Положение войск к утру 26 мая 1943 г. Максимальное продвижение частей Красной армии в течение 26 – 27 мая.



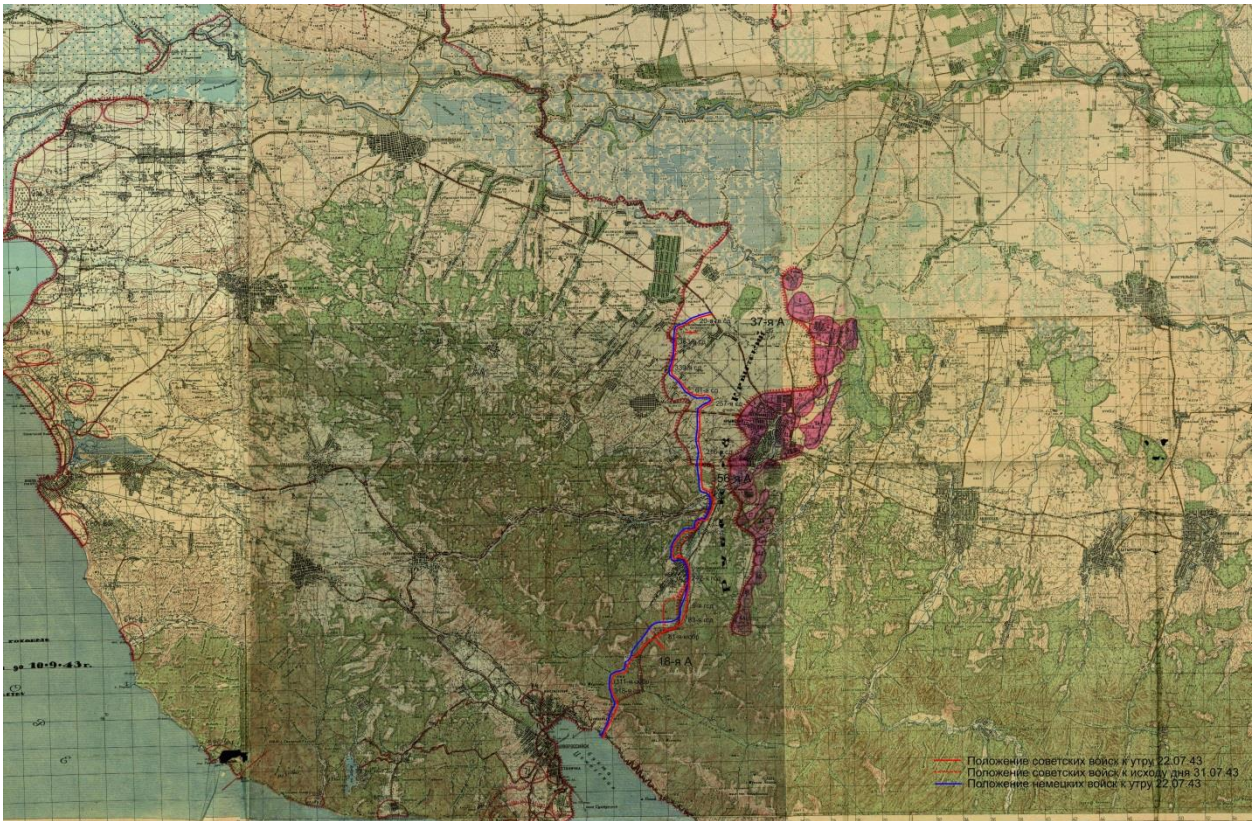


Рис. 12. Продвижение советских войск в районе Неберджаевской 22–31 июля 1943 г.

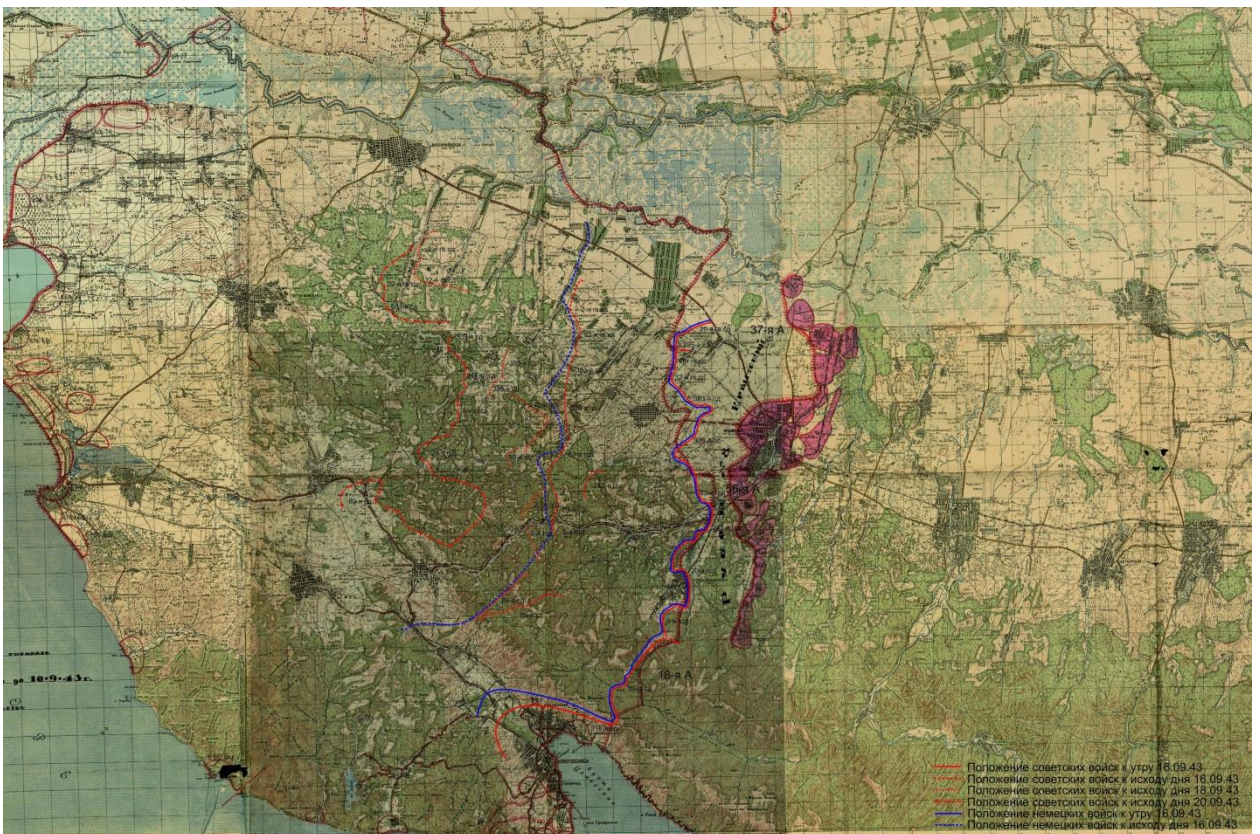


Рис. 13. Прорыв «Голубой линии» 16 сентября 1943 г.



## ПРИЛОЖЕНИЕ 2

### Список сокращений и условных обозначений

ВВ – внутренние войска

г. – гора

гв.сбр – гвардейская стрелковая бригада

гв.сд – гвардейская стрелковая дивизия

гв.сп – гвардейский стрелковый полк

гпд – горно-пехотная дивизия

гпп – горно-пехотный полк

гсд – горнострелковая дивизия

гсп – горнострелковый полк

км - километр

мсбр – морская стрелковая бригада

обмп – отдельный батальон морской пехоты

обрмп – отдельная бригада морской пехоты

оксбр – курсантская стрелковая бригада

осбр – отдельная стрелковая бригада

осд – особая стрелковая дивизия

пд – пехотная дивизия

пер. - перевал

пп – пехотный полк

с. - село

сд – стрелковая дивизия

сп – стрелковый полк

ст-ца - станция

хут. - хутор

### ПРИЛОЖЕНИЕ 3

**Список частей и соединений Красной армии, принимавших участие  
в боевых действиях в предгорьях Крымского, Абинского и  
Новороссийского районов Краснодарского края в период с 18 августа  
1942 года по 20 сентября 1943 года**

2-я гвардейская стрелковая дивизия  
20-я гвардейская стрелковая дивизия  
32-я гвардейская стрелковая дивизия  
55-я гвардейская стрелковая дивизия  
109-я гвардейская стрелковая дивизия  
9-я горнострелковая дивизия  
20-я горнострелковая дивизия  
83-я горнострелковая дивизия  
242-я горнострелковая дивизия  
318-я горнострелковая дивизия  
30-я стрелковая дивизия (71-й стрелковый полк)  
61-я стрелковая дивизия  
77-я стрелковая дивизия  
89-я стрелковая дивизия  
216-я стрелковая дивизия  
257-я стрелковая дивизия  
317-я стрелковая дивизия  
328-я стрелковая дивизия  
337-я стрелковая дивизия  
339-я стрелковая дивизия  
383-я стрелковая дивизия  
395-я стрелковая дивизия  
418-я стрелковая дивизия (672-й стрелковый полк)  
1-я особая стрелковая дивизия ВВ НКВД

41-я стрелковая дивизия ВВ НКВД  
5-я гвардейская стрелковая бригада  
7-я гвардейская стрелковая бригада  
8-я гвардейская стрелковая бригада  
9-я гвардейская стрелковая бригада  
103-я отдельная курсантская стрелковая бригада  
62-я морская стрелковая бригада  
81-я морская стрелковая бригада  
1-я отдельная бригада морской пехоты (переименована в 255-ю  
отдельную бригаду морской пехоты)  
2-я отдельная бригада морской пехоты (переименована в 83-ю морскую  
стрелковую бригаду)  
83-я отдельная бригада морской пехоты  
9-я отдельная стрелковая бригада  
16-я отдельная стрелковая бригада  
60-я отдельная стрелковая бригада  
62-я отдельная стрелковая бригада  
111-я отдельная стрелковая бригада  
155-я отдельная стрелковая бригада  
255-я отдельная стрелковая бригада  
15-й отдельный батальон морской пехоты  
17-й отдельный батальон морской пехоты  
324-й отдельный батальон морской пехоты  
222-й Ростовский полк народного ополчения  
Сводная стрелковая бригада 47-й армии



## ПРИЛОЖЕНИЕ 4

**Список высот и участков местности, рекомендованных для обследования поисковыми отрядами на предмет обнаружения останков советских воинов, погибших при защите Отечества в период с 18 августа 1942 г. по 20 сентября 1943 г.**

**Гора Долгая** – сегодня г. Крымская-Долгая. Боевые действия велись на протяжении всего периода противостояния. В боях участвовали: 318-я сд; 81-я мсбр; 1-я обрмп.

**Район высот 291,9, 219,9, железнодорожная станция и пос. Аманат** – сегодня урочище Аманат. В районе Аманат держала оборону 77-я сд в период с 23 августа по 1 сентября 1942 года.

**Высоты 462,9 и 520,6.** В период с 27 августа по 2 сентября 1942 года за высоты вели бои сводная стрелковая бригада 47-й армии и 105-й сп 77-й сд.

**Высота 219,8** между Абинском и станицей Шапсугская. Боевые действия разной степени интенсивности на выс. 219,8 велись в период с августа 1942 года по февраль 1943 года. В боях за высоту принимали участие: 216-я сд, 2-я обрмп, 255-я обрмп, вели бои в августе-октябре 1942 года; 103-я оксбр, 155-я осбр, 242-я гсд вели боевые действия в январе – марте 1943 года.

**Высоты 170,7 и 234,7** южнее ст-цы Ахтырская. Боевые действия велись в период с сентября 1942 года по февраль 1943 года. В боях за высоту принимали участие 339-я сд, 222-й Ростовский полк народного ополчения.

**Высота 181,4** западнее хут. Эриванский. В сентябре – октябре 1942 года за высоту вели боевые действия 77-я и 216-я стрелковые дивизии. В январе – феврале 1943 года за высоту вела бои 216-я сд.

**Высота 209,1** в 3 км юго-западнее хут. Эриванский. За высоту в сентябре 1942 года вела боевые действия 255-я обрмп.

**Высота 194,2** 1 км северо-восточнее Эриванского. За высоту вела боевые действия 216-я сд в сентябре – октябре 1942 года, январе 1943 года.

**Высота 169,4** в 2 км юго-западнее Ахтырской. За высоту вела боевые действия 216-я сд в январе – феврале 1943 года.

**Высота 192,1** южнее ст-цы Азовская. За высоту вела боевые действия 339-я сд в январе – феврале 1943 года.

**Высота 68,8** в 3 км юго-восточнее Крымска. За высоту в апреле 1943 года вела бои 383-я сд.

**Высота 100,9** в 3 км восточнее Неберджаевской. За высоту в конце апреля – начале мая 1943 года вела бои 83-я гсд.

**Балка Таранова – табаксовхоз (сегодня хут. Армянский) – высота 145,8.** На данном участке в апреле – начале мая 1943 года вели исключительно тяжелые бои 317-я сд, 1-я осд ВВ НКВД, 10-й гвардейский стрелковый корпус в составе 5-й, 7-й, 9-й гвардейских и 103-й отдельной курсантской стрелковых бригад.

**Высота 352,0** в 5 км южнее Неберджаевской. За высоту 24 – 31 июля 1943 года вели боевые действия 83-я гсд и 81-я мсбр.

**Высота 141,7** в 3 км севернее Неберджаевской. За высоту в мае – сентябре 1943 года вели боевые действия 61-я и 328-я сд, 83-я и 242-я гсд.

**Высота 162,1** 0,5 км южнее Неберджаевской. За высоту 24 – 31 июля 1943 года вела боевые действия 242-я гсд.

**Высота 121,4 – Молдаванское – высота 114,1.** На данном участке в июне – сентябре 1943 г. проходили исключительно ожесточенные боевые действия, в которых участвовали 2-я, 20-я, 32-я, 55-я и 109-я гв.сд, 5-я и 7-я гв.сбр, 242-я гсд, 61-я, 216-я, 257-я, 317-я, 339-я и 383-я сд, 1-я особая стрелковая и 41-я стрелковая дивизии ВВ НКВД.